



Version web

Ville de Châtillon-sur-Oise

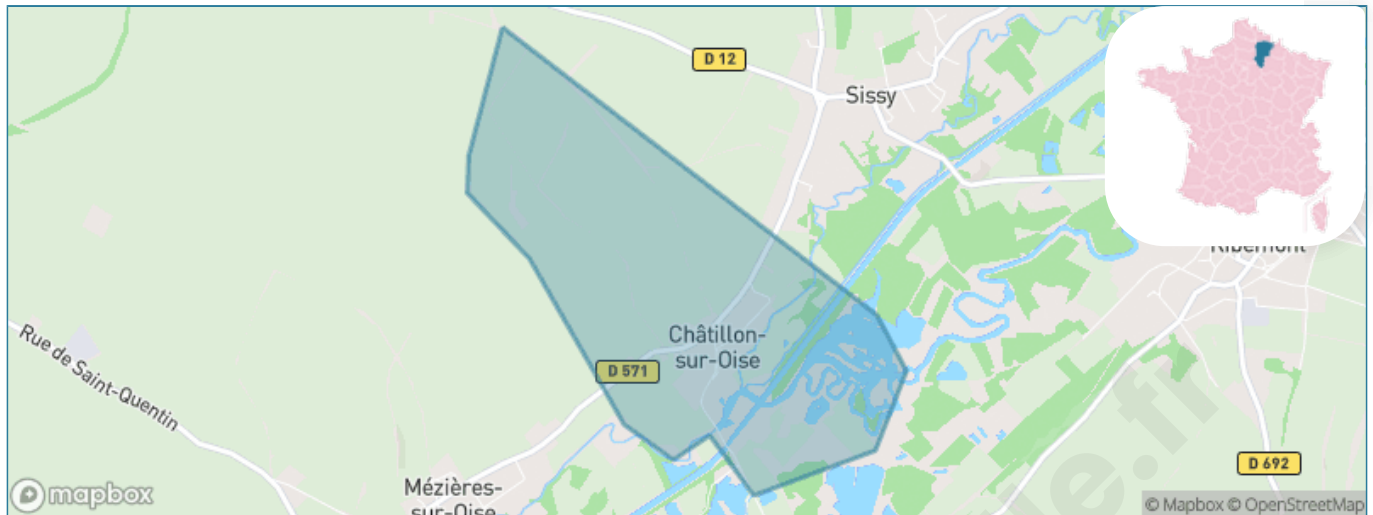
Présenté par

BIEN dans ma **VILLE** 

Sommaire

Situation géographique	3
Statistiques sur la population	4
Evolution du nombre d'habitants	4
Tranche d'âge	5
0-14 ans	5
15-29 ans	5
30-44 ans	5
45-59 ans	5
60-74 ans	5
75-89 ans	5
90 ans et +	5
Activité professionnelle	5
Agriculteurs	5
Artisans, Commerçants	5
Cadres et sup.	5
Professions intermédiaires	5
Employé	5
Ouvrier	5
Retraité	5
Autres	5
Niveau de diplôme	6
Sans diplôme ou CEP	6
Brevet, BEPC, DNB	6
CAP-BEP ou équivalent	6
BAC ou équivalent	6
BAC+2	6
BAC+3 ou +4	6
BAC+5 ou plus	6
Composition des ménages	6
Couple sans enfant	6
Couple avec enfant(s)	6
Famille monoparentale	6
Colocation / Autre	6
Personnes seules	6
Profils électoraux	7
Premier tour	7
Sécurité	8
Evolution du nombre d'infractions	8
Pour comparer	9
Services à la population	10
Commerce	10
Éducation	10
Villes autour de Châtillon-sur-Oise	11

Situation géographique



i Informations clés

- **Région** : Hauts-de-France
- **Département** : Aisne
- **Code postal** : 02240
- **Superficie** : 2 km²



Statistiques sur la population



Nombre d'habitants

125



Age moyen

44 ans



Pop active

45.6%



Taux chômage

11.8%



Pop densité

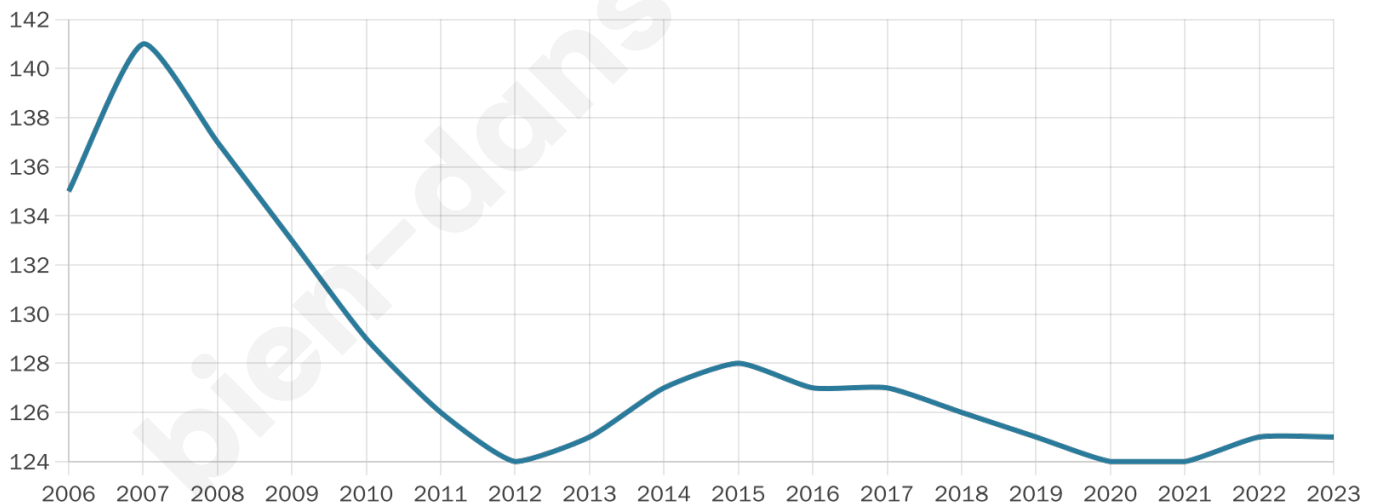
63 h/km²



Revenu moyen

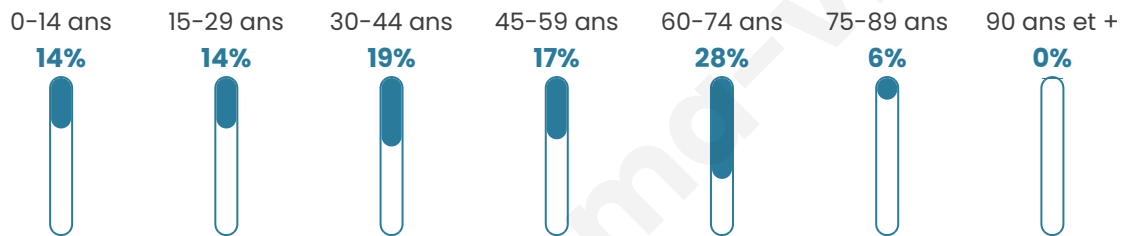
24 780 €/an

Evolution du nombre d'habitants

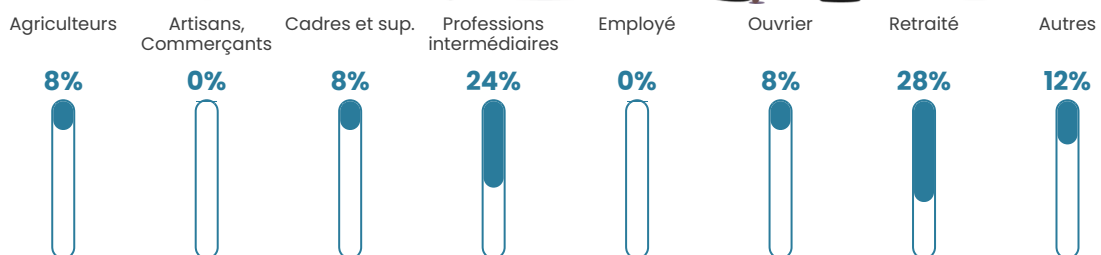


Sources : Institut national de la statistique et des études économiques (insee) selon Les dernières parutions officielles de 2024 portant sur les années 2020, 2021 et 2022.


Tranche d'âge




Activité professionnelle



Niveau de diplôme




Composition des ménages



Profils électoraux

Premier tour

	Marine LE PEN	39.74 %
	Emmanuel MACRON	23.08 %
	Éric ZEMMOUR	10.26 %
	Valérie PÉCRESSE	10.26 %
	Jean-Luc MÉLENCHON	8.97 %
	Jean LASSALLE	3.85 %
	Fabien ROUSSEL	2.56 %
	Yannick JADOT	1.28 %
	Nathalie ARTHAUD	0.00 %
	Anne HIDALGO	0.00 %
	Philippe POUTOU	0.00 %
	Nicolas DUPONT-AIGNAN	0.00 %



98 inscrits

Participation : 84.69%

Votes blancs : 2.41%

Votes nuls : 3.61%

Second tour

	Emmanuel MACRON	27,5 %
	Marine LE PEN	72,5 %

98 inscrits

Participation : 85.71%

Votes blancs : 2.38%

Votes nuls : 2.38%

Sécurité



Agressions physiques / sexuelles

0



Cambriolages

0



Vols / dégradations

0



Stupéfiants

0

Evolution du nombre d'infractions



Pour comparer

(en proportion du nombre d'habitants)



Sources : Bases statistiques communale, départementale et régionale de la délinquance enregistrée par la police et la gendarmerie nationales selon les dernières parutions officielles de 2025 portant sur l'année 2024 ([data.gouv](https://data.gouv.fr)).

Agressions physiques / sexuelles : Violences sexuelles, coups et blessures volontaires intrafamiliaux, coups et blessures volontaires, autres coups, blessures volontaires et vols violents sans arme.

Cambriolages : Cambriolages de logements.

Vols : Vols avec armes, vols d'accessoires sur véhicules, vols dans les véhicules, vols de véhicules, vols sans violence contre des personnes, destructions, dégradations volontaires et escroqueries.

Stupéfiants : Trafic de stupéfiants dont (AFD) et usage de stupéfiants.

Services à la population



Commerce

Hypermarché	X Harly 9km
Supermarché	X Ribemont 5km
Superette	X Moÿ-de-l'Aisne 4km
Boulangerie	X Moÿ-de-l'Aisne 4km
Boucherie	X Homblières 8km
Restaurant	X Mézières-sur-Oise 0km
Garage	X Séry-lès-Mézières 2km
Station-service	X Ribemont 5km
Banque	X Moÿ-de-l'Aisne 4km
La poste	X Saint-Quentin 8km
Coiffeur	X Mézières-sur-Oise 0km
Tabac	X Saint-Quentin 8km
Bars / discothèque	X Mézières-sur-Oise 1km
Bibliothèque	X Saint-Quentin 11km
Cinéma	X Saint-Quentin 10km
Vétérinaire	X Harly 9km



Santé

Pharmacie	X Moÿ-de-l'Aisne 4km
Hôpital	X Saint-Quentin 13km
Laboratoire d'analyses médicales	X Saint-Quentin 9km
Etablissement pour handicapé	X Origny-Sainte-Benoîte 9km
EHPA	X Vendeuil 8km
Médecin	X Moÿ-de-l'Aisne 4km
Dentiste	X Ribemont 6km
Chirurgien	X Saint-Quentin 11km
Dermatologue	X Saint-Quentin 11km
Anesthésiste	X Saint-Quentin 11km
Gastro-entérologue	X Saint-Quentin 9km
Gynécologue	X Saint-Quentin 9km
Cancérologue	X Saint-Quentin 11km
Neurologue	X Origny-Sainte-Benoîte 9km
Ophtalmologue	X Saint-Quentin 11km
ORL	X Saint-Quentin 11km
Cardiologue	X Saint-Quentin 11km
Pédiatre	X Saint-Quentin 12km
Pneumologue	X Saint-Quentin 10km
Psychologue	X Saint-Quentin 9km
Radiologue	X Saint-Quentin 11km
Rhumatologue	X Saint-Quentin 11km
Sage-femme	X Itancourt 5km



Éducation

Crèche	X Homblières 8km
Ecole maternelle Public	X Origny-Sainte-Benoîte 9km
Ecole maternelle Privé	X Soissons 46km
Ecole primaire Public	X Mézières-sur-Oise 0km
Ecole primaire Privé	X Ribemont 4km
Collège Public	X Moÿ-de-l'Aisne 4km
Collège Privé	X Saint-Quentin 11km
Lycée Public	X Saint-Quentin 10km
Lycée Privé	X Saint-Quentin 11km

Sources : Base Sirene des entreprises et de leurs établissements selon les dernières parutions officielles de 2025 portant sur l'année 2024 ([data.gouv](#)). Liste, localisation et tarifs des professionnels de santé selon les dernières parutions officielles de 2025 portant sur l'année 2024 ([opendatasoft](#)) et FINESS Extraction du Fichier des établissements selon les dernières parutions officielles de 2025 portant sur l'année 2024 ([data.gouv](#)). Adresse et géolocalisation des établissements d'enseignement du premier et second degrés selon les dernières parutions officielles de 2025 portant sur l'année 2024 ([data.education.gouv](#))

Villes autour de Châtillon-sur-Oise

Ville	Habitants	Superficie	Pop densité	Pop active	Taux chômage	Revenu moyen	Prix immobilier
Mézières-sur-Oise	507	9 km ²	56 h/km ²	46%	5.9%	24 540 €/an	957 €/m ²
Berthenicourt	203	3 km ²	68 h/km ²	43.8%	5.9%	22 760 €/an	1 205 €/m ²
Séry-lès-Mézières	601	11 km ²	55 h/km ²	48.9%	6.5%	22 560 €/an	957 €/m ²
Sissy (1 avis)	505	10 km ²	51 h/km ²	48.5%	4.4%	24 730 €/an	1 050 €/m ²
Regny	187	11 km ²	17 h/km ²	44.4%	3.7%	24 990 €/an	948 €/m ²
Itancourt (1 avis)	999	7 km ²	143 h/km ²	47.9%	4.4%	24 980 €/an	2 580 €/m ²
Alaincourt (1 avis)	517	5 km ²	103 h/km ²	42.9%	5.2%	22 980 €/an	1 146 €/m ²
Moÿ-de-l'Aisne (3 avis)	994	6 km ²	166 h/km ²	45.1%	6.5%	22 650 €/an	1 015 €/m ²
Brissy-Hamégicourt (1 avis)	653	12 km ²	54 h/km ²	44.4%	5.5%	21 140 €/an	809 €/m ²
Ribemont (5 avis)	1 931	26 km ²	74 h/km ²	41.4%	8.6%	19 520 €/an	1 058 €/m ²
Marcy	151	7 km ²	22 h/km ²	45.7%	4.6%	30 430 €/an	1 267 €/m ²
Urvillers	687	13 km ²	53 h/km ²	47.9%	3.9%	25 260 €/an	1 320 €/m ²
Cerizy	58	4 km ²	15 h/km ²	44.8%	5.2%	NC	538 €/m ²
Thenelles	541	7 km ²	77 h/km ²	43.8%	9.2%	18 780 €/an	845 €/m ²
Neuville-Saint-Amand	848	8 km ²	106 h/km ²	43.6%	5.8%	24 570 €/an	1 338 €/m ²

bien-dans-ma-ville.fr



Vous aimez votre ville ? Notez-la !

Et faites-nous part de vos remarques constructives



Avec

BIEN dans
ma **VILLE** 