



Version web

Ville de Châtenoy-le-Royal

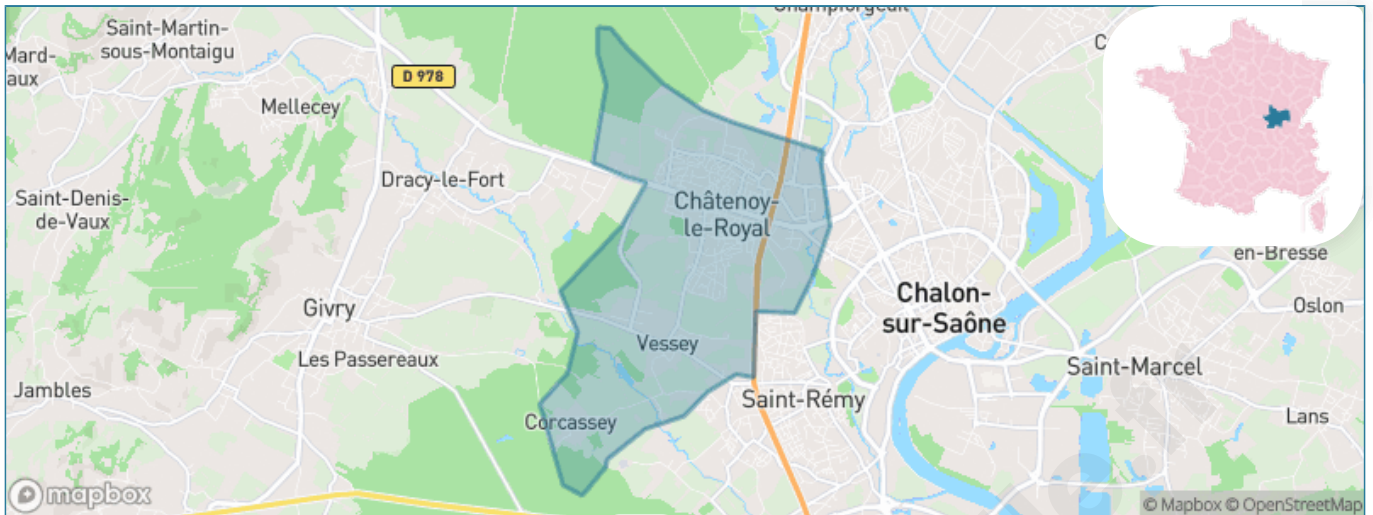
Présenté par

BIEN dans ma **VILLE** 

Sommaire

Situation géographique	3
Statistiques sur la population	4
Evolution du nombre d'habitants	4
Tranche d'âge	5
0-14 ans	5
15-29 ans	5
30-44 ans	5
45-59 ans	5
60-74 ans	5
75-89 ans	5
90 ans et +	5
Activité professionnelle	5
Agriculteurs	5
Artisans, Commerçants	5
Cadres et sup.	5
Professions intermédiaires	5
Employé	5
Ouvrier	5
Retraité	5
Autres	5
Niveau de diplôme	6
Sans diplôme ou CEP	6
Brevet, BEPC, DNB	6
CAP-BEP ou équivalent	6
BAC ou équivalent	6
BAC+2	6
BAC+3 ou +4	6
BAC+5 ou plus	6
Composition des ménages	6
Couple sans enfant	6
Couple avec enfant(s)	6
Famille monoparentale	6
Colocation / Autre	6
Personnes seules	6
Profils électoraux	7
Premier tour	7
Sécurité	8
Evolution du nombre d'infractions	8
Pour comparer	9
Services à la population	10
Commerce	10
Éducation	10
Villes autour de Châtenoy-le-Royal	12

Situation géographique



i Informations clés

- **Région** : Bourgogne-Franche-Comté
- **Département** : Saône-et-Loire
- **Code postal** : 71880
- **Superficie** : 12 km²

RÉGION
BOURGOGNE
FRANCHE
COMTE



Statistiques sur la population



Nombre d'habitants

6 267



Age moyen

45 ans



Pop active

39.3%



Taux chômage

8.6%



Pop densité

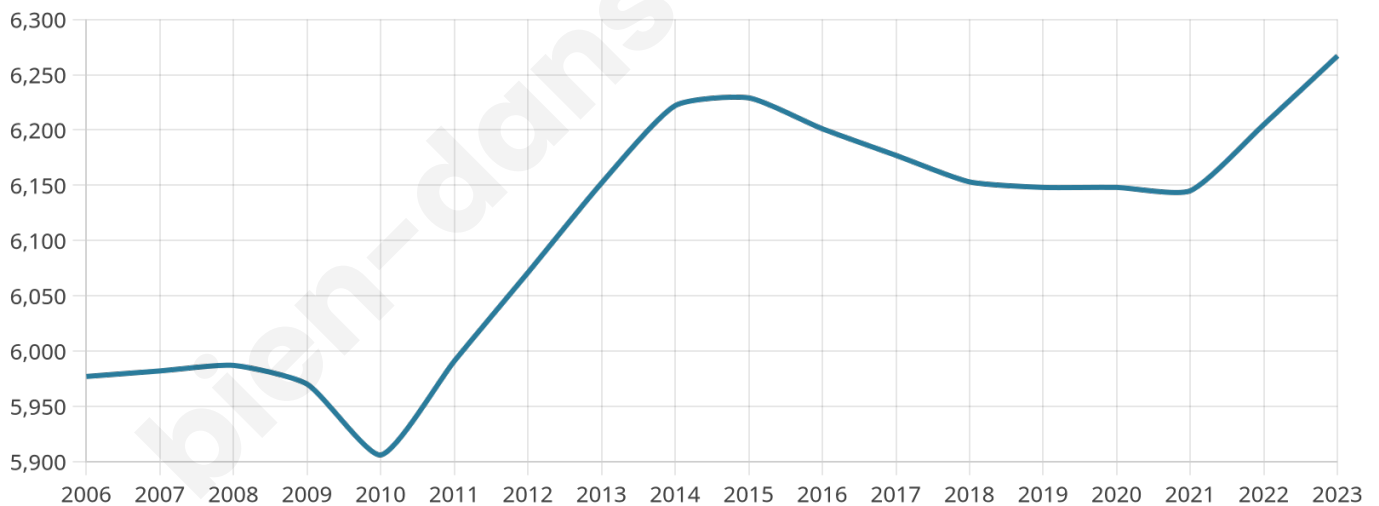
522 h/km²



Revenu moyen

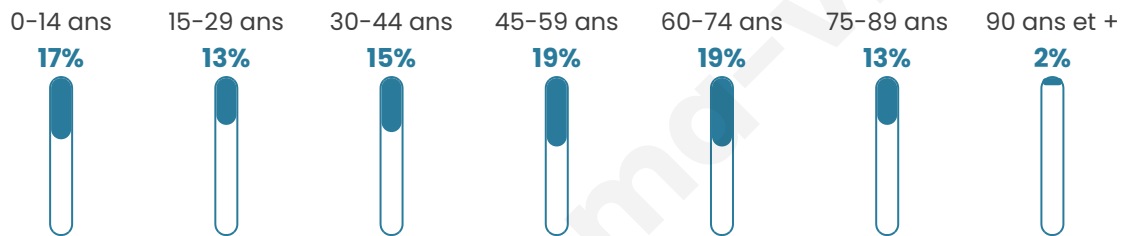
22 130 €/an

Evolution du nombre d'habitants

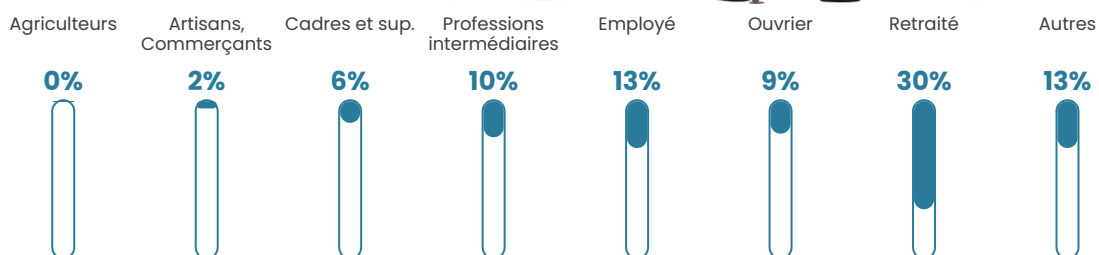


Sources : Institut national de la statistique et des études économiques (insee) selon Les dernières parutions officielles de 2024 portant sur les années 2020, 2021 et 2022.


Tranche d'âge




Activité professionnelle



Niveau de diplôme





Composition des ménages



Profils électoraux

Premier tour

	Emmanuel MACRON	27.39 %
	Marine LE PEN	25.47 %
	Jean-Luc MÉLENCHON	20.32 %
	Éric ZEMMOUR	7.47 %
	Valérie PÉCRESSÉ	4.45 %
	Yannick JADOT	3.90 %
	Jean LASSALLE	2.65 %
	Anne HIDALGO	2.50 %
	Fabien ROUSSEL	2.20 %
	Nicolas DUPONT- AIGNAN	2.07 %
	Philippe POUTOU	0.79 %
	Nathalie ARTHAUD	0.76 %



4 629 inscrits

Participation : 73.06%

Votes blancs : 1.86%

Votes nuls : 1.21%

Second tour

	Emmanuel MACRON	56,65 %
	Marine LE PEN	43,35 %

4 628 inscrits

Participation : 70.25%

Votes blancs : 6.86%

Votes nuls : 2.68%

Sécurité



Agressions physiques / sexuelles

31



Cambriolages

14



Vols / dégradations

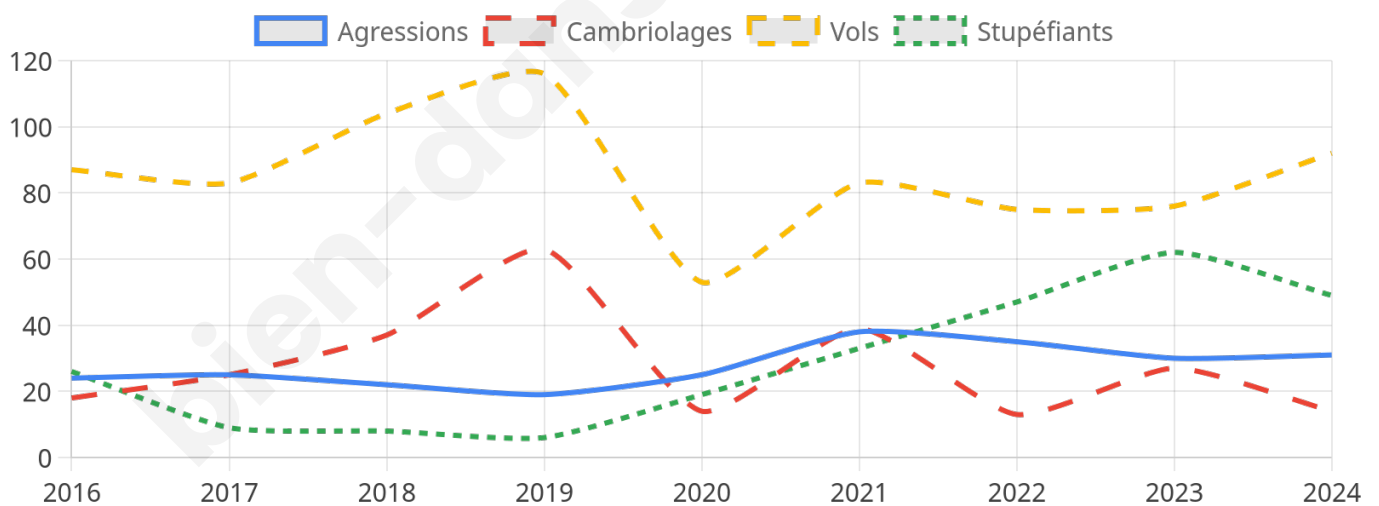
92



Stupéfiants

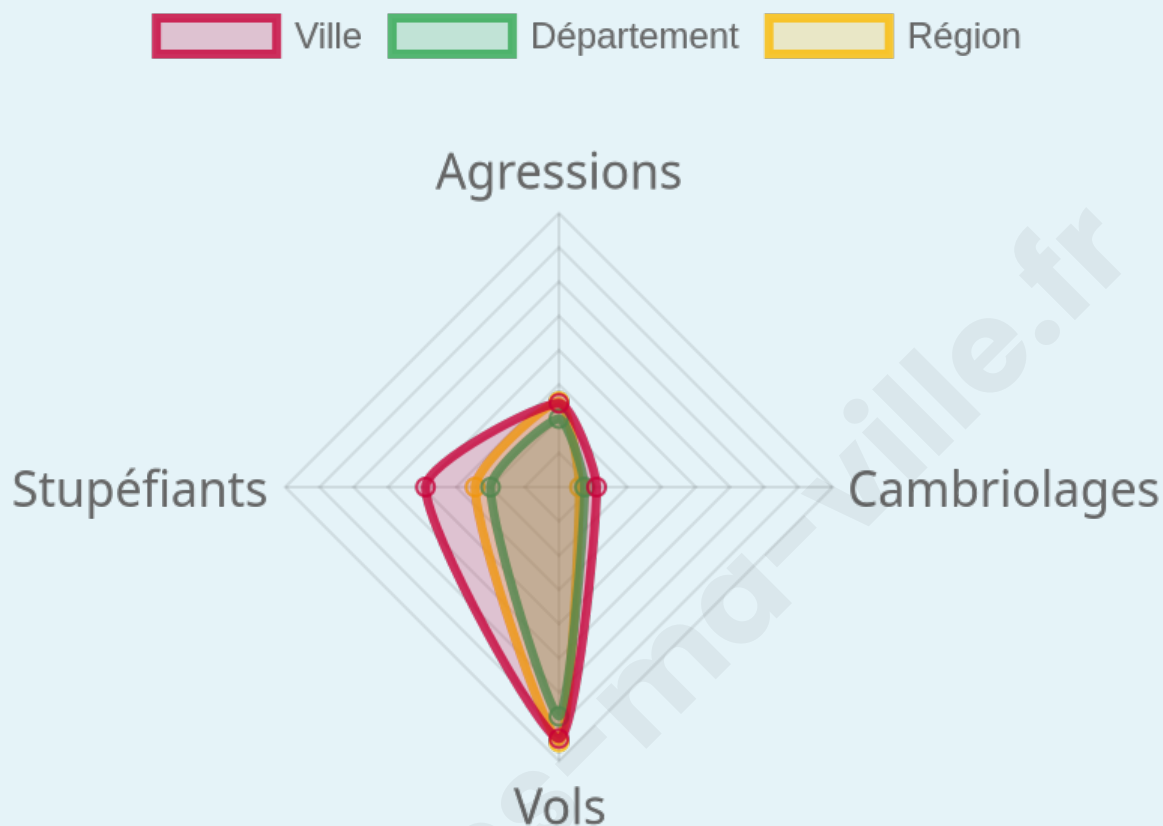
49

Evolution du nombre d'infractions



Pour comparer

(en proportion du nombre d'habitants)



Sources : Bases statistiques communale, départementale et régionale de la délinquance enregistrée par la police et la gendarmerie nationales selon les dernières parutions officielles de 2025 portant sur l'année 2024 ([data.gouv](https://data.gouv.fr)).

Agressions physiques / sexuelles : Violences sexuelles, coups et blessures volontaires intrafamiliaux, coups et blessures volontaires, autres coups, blessures volontaires et vols violents sans arme.

Cambriolages : Cambriolages de logements.

Vols : Vols avec armes, vols d'accessoires sur véhicules, vols dans les véhicules, vols de véhicules, vols sans violence contre des personnes, destructions, dégradations volontaires et escroqueries.

Stupéfiants : Trafic de stupéfiants dont (AFD) et usage de stupéfiants.

Services à la population



Commerce

Hypermarché	X <u>Chalon-sur-Saône</u> 3km
Supermarché	3
Superette	3
Boulangerie	5
Boucherie	1
Restaurant	4
Garage	23
Station-service	1
Banque	6
La poste	4
Coiffeur	6
Tabac	1
Bars / discothèque	5
Bibliothèque	X <u>Chalon-sur-Saône</u> 3km
Cinéma	X <u>Chalon-sur-Saône</u> 4km
Vétérinaire	3



Santé

Pharmacie	3
Hôpital	X <u>Chalon-sur-Saône</u> 3km
Laboratoire d'analyses médicales	X <u>Chalon-sur-Saône</u> 3km
Etablissement pour handicapé	X <u>Saint-Rémy</u> 2km
EHPA	1
Médecin	4
Dentiste	5
Chirurgien	X <u>Dracy-le-Fort</u> 2km
Dermatologue	X <u>Saint-Rémy</u> 3km
Anesthésiste	X <u>Dracy-le-Fort</u> 2km
Gastro-entérologue	X <u>Chalon-sur-Saône</u> 3km
Gynécologue	3
Cancérologue	X <u>Chalon-sur-Saône</u> 4km
Neurologue	X <u>Dracy-le-Fort</u> 2km
Ophtalmologue	X <u>Chalon-sur-Saône</u> 3km
ORL	1
Cardiologue	X <u>Chalon-sur-Saône</u> 4km
Pédiatre	X <u>Lux</u> 5km
Pneumologue	X <u>Chalon-sur-Saône</u> 4km
Psychologue	2
Radiologue	X <u>Dracy-le-Fort</u> 2km
Rhumatologue	X <u>Chalon-sur-Saône</u> 4km
Sage-femme	X <u>Chalon-sur-Saône</u> 3km



Éducation

Crèche	3
Ecole maternelle Public	2
Ecole maternelle Privé	X <u>Chevry</u> 110km
Ecole primaire Public	3
Ecole primaire Privé	X <u>Chalon-sur-Saône</u> 4km
Collège Public	1
Collège Privé	X <u>Chalon-sur-Saône</u> 4km
Lycée Public	X <u>Chalon-sur-Saône</u> 3km
Lycée Privé	X <u>Chalon-sur-Saône</u> 4km

Sources : Base Sirene des entreprises et de leurs établissements selon les dernières parutions officielles de 2025 portant sur l'année 2024 ([data.gouv](https://data.gouv.fr)). Liste, localisation et tarifs des professionnels de santé selon les dernières parutions officielles de 2025 portant sur l'année

2024 ([opendatasoft](#)) et FINISS Extraction du Fichier des établissements selon les dernières parutions officielles de 2025 portant sur l'année 2024 ([data.gouv](#)). Adresse et géolocalisation des établissements d'enseignement du premier et second degrés selon les dernières parutions officielles de 2025 portant sur l'année 2024 ([data.education.gouv](#))

bien-dans-ma-ville.fr

Villes autour de Châtenoy-le-Royal

Ville	Habitants	Superficie	Pop densité	Pop active	Taux chômage	Revenu moyen	Prix immobilier
Saint-Rémy (1 avis)	6 410	10 km ²	641 h/km ²	42%	4.1%	23 560 €/an	1 626 €/m ²
Dracy-le-Fort	1 472	6 km ²	245 h/km ²	38.5%	2.7%	32 970 €/an	1 936 €/m ²
Chalon-sur-Saône (55 avis)	45 102	15 km ²	3 007 h/km ²	44.6%	7.4%	19 590 €/an	1 156 €/m ²
Givry (1 avis)	3 598	26 km ²	138 h/km ²	44.8%	2.7%	28 710 €/an	2 270 €/m ²
Champforgeuil	2 637	7 km ²	377 h/km ²	41%	5.4%	20 630 €/an	1 309 €/m ²
Lux (1 avis)	1 885	6 km ²	314 h/km ²	51.5%	4.4%	22 670 €/an	1 604 €/m ²
Farges-lès-Chalon	829	3 km ²	276 h/km ²	44%	2.9%	24 430 €/an	1 421 €/m ²
Mellecey	1 348	14 km ²	96 h/km ²	43.8%	2.2%	27 770 €/an	1 482 €/m ²
Fragnes-La Loyère	1 411	9 km ²	157 h/km ²	49.5%	2.8%	25 010 €/an	1 836 €/m ²
Sevrey	1 201	8 km ²	150 h/km ²	40.4%	2.4%	22 850 €/an	1 351 €/m ²
Crissey (2 avis)	2 485	11 km ²	226 h/km ²	44.9%	4.2%	24 110 €/an	1 699 €/m ²
Saint-Martin-sous-Montaigu	319	3 km ²	106 h/km ²	45.1%	1.9%	27 500 €/an	1 023 €/m ²
La Charmée (1 avis)	681	14 km ²	49 h/km ²	45.4%	2.8%	26 840 €/an	1 712 €/m ²
Granges	581	10 km ²	58 h/km ²	49.9%	1.7%	25 620 €/an	1 694 €/m ²
Saint-Marcel	6 211	10 km ²	621 h/km ²	46.1%	4.7%	22 270 €/an	1 576 €/m ²

bien-dans-ma-ville.fr



Vous aimez votre ville ? Notez-la !

Et faites-nous part de vos remarques constructives



Avec

BIEN dans ma **VILLE** 