



Version web

# Ville de Châtenois-les- Forges

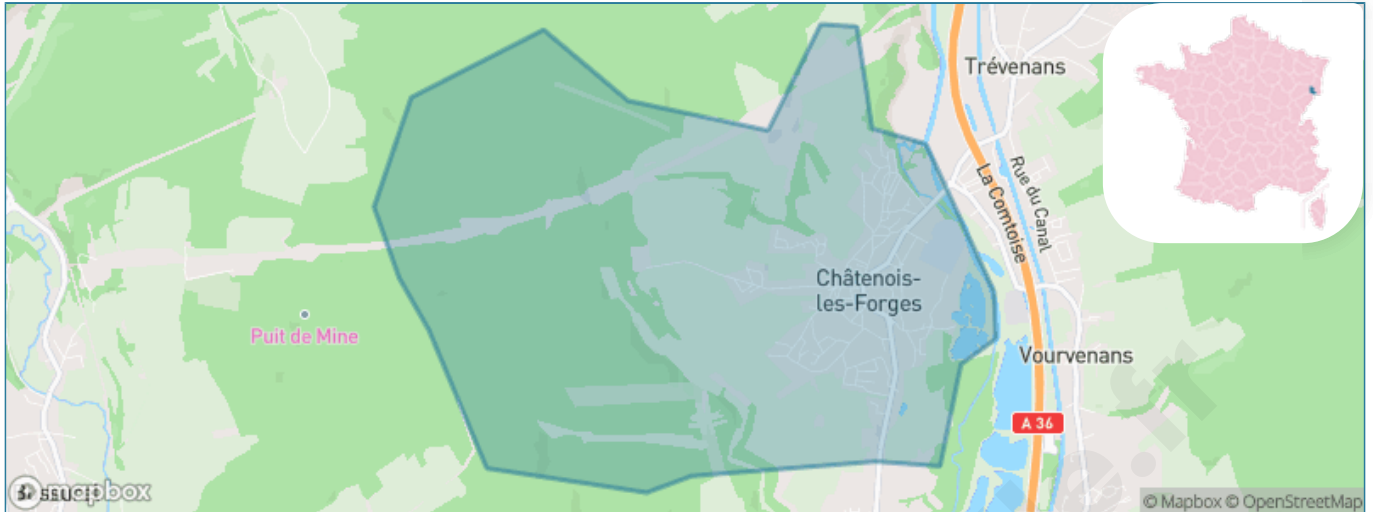
Présenté par

**BIEN** dans  
ma **VILLE** 

# Sommaire

Situation géographique .....	3
Statistiques sur la population .....	4
Evolution du nombre d'habitants .....	4
Tranche d'âge .....	5
0-14 ans .....	5
15-29 ans .....	5
30-44 ans .....	5
45-59 ans .....	5
60-74 ans .....	5
75-89 ans .....	5
90 ans et + .....	5
Activité professionnelle .....	5
Agriculteurs .....	5
Artisans, Commerçants .....	5
Cadres et sup. ....	5
Professions intermédiaires .....	5
Employé .....	5
Ouvrier .....	5
Retraité .....	5
Autres .....	5
Niveau de diplôme .....	6
Sans diplôme ou CEP .....	6
Brevet, BEPC, DNB .....	6
CAP-BEP ou équivalent .....	6
BAC ou équivalent .....	6
BAC+2 .....	6
BAC+3 ou +4 .....	6
BAC+5 ou plus .....	6
Composition des ménages .....	6
Couple sans enfant .....	6
Couple avec enfant(s) .....	6
Famille monoparentale .....	6
Colocation / Autre .....	6
Personnes seules .....	6
Profils électoraux .....	7
Premier tour .....	7
Sécurité .....	8
Evolution du nombre d'infractions .....	8
Pour comparer .....	9
Services à la population .....	10
Commerce .....	10
Éducation .....	10
Villes autour de Châtenois-les-Forges .....	11

# Situation géographique



## i Informations clés

- **Région** : Bourgogne-Franche-Comté
- **Département** : Territoire de Belfort
- **Code postal** : 90700
- **Superficie** : 8 km<sup>2</sup>

**RÉGION**  
**BOURGOGNE**  
**FRANCHE**  
**COMTE**



# Statistiques sur la population



Nombre d'habitants

**2 608**



Age moyen

**45 ans**



Pop active

**47.7%**



Taux chômage

**7.1%**



Pop densité

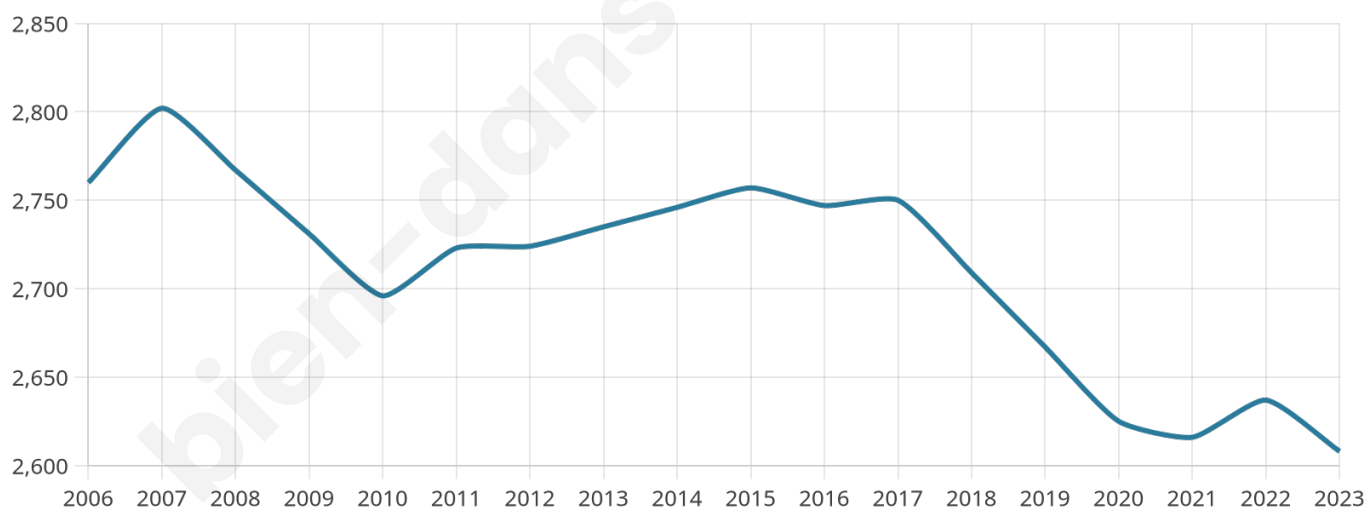
**326 h/km<sup>2</sup>**



Revenu moyen

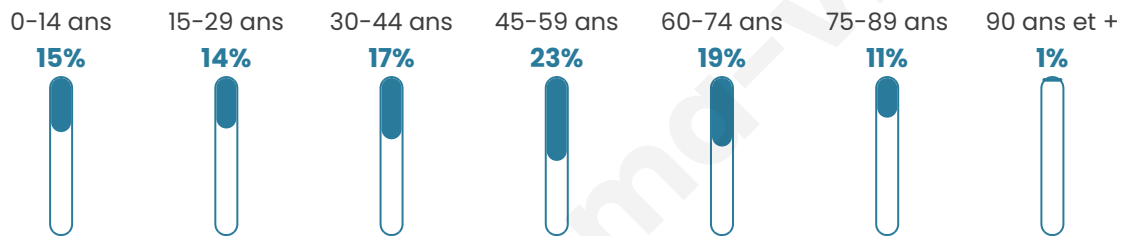
**24 040 €/an**

## Evolution du nombre d'habitants

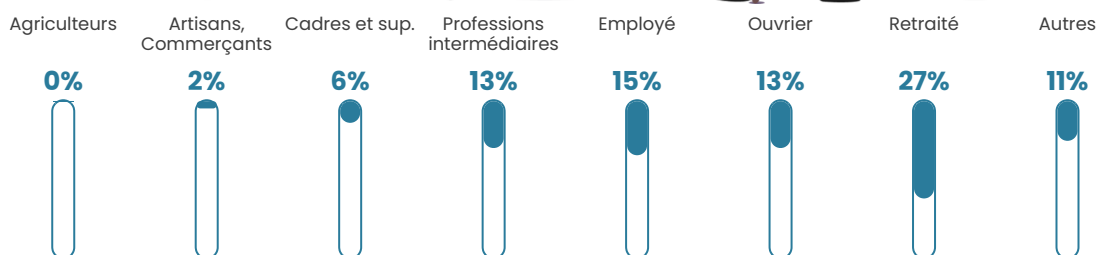


Sources : Institut national de la statistique et des études économiques (insee) selon Les dernières parutions officielles de 2024 portant sur les années 2020, 2021 et 2022.


## Tranche d'âge




## Activité professionnelle



## Niveau de diplôme







## Composition des ménages



# Profils électoraux

## Premier tour

	Marine LE PEN	29.03 %
	Emmanuel MACRON	26.36 %
	Jean-Luc MÉLENCHON	16.49 %
	Éric ZEMMOUR	9.55 %
	Valérie PÉCRESSE	4.29 %
	Nicolas DUPONT-AIGNAN	3.96 %
	Yannick JADOT	3.70 %
	Jean LASSALLE	2.47 %
	Fabien ROUSSEL	1.43 %
	Anne HIDALGO	1.43 %
	Philippe POUTOU	0.78 %
	Nathalie ARTHAUD	0.52 %



### 2 080 inscrits

Participation : 75.87%

Votes blancs : 1.46%

Votes nuls : 0.95%

## Second tour

	Emmanuel MACRON	47,72 %
	Marine LE PEN	52,28 %

### 2 080 inscrits

Participation : 73.7%

Votes blancs : 5.87%

Votes nuls : 2.67%

# Sécurité



Agressions physiques / sexuelles

**8**



Cambriolages

**0**



Vols / dégradations

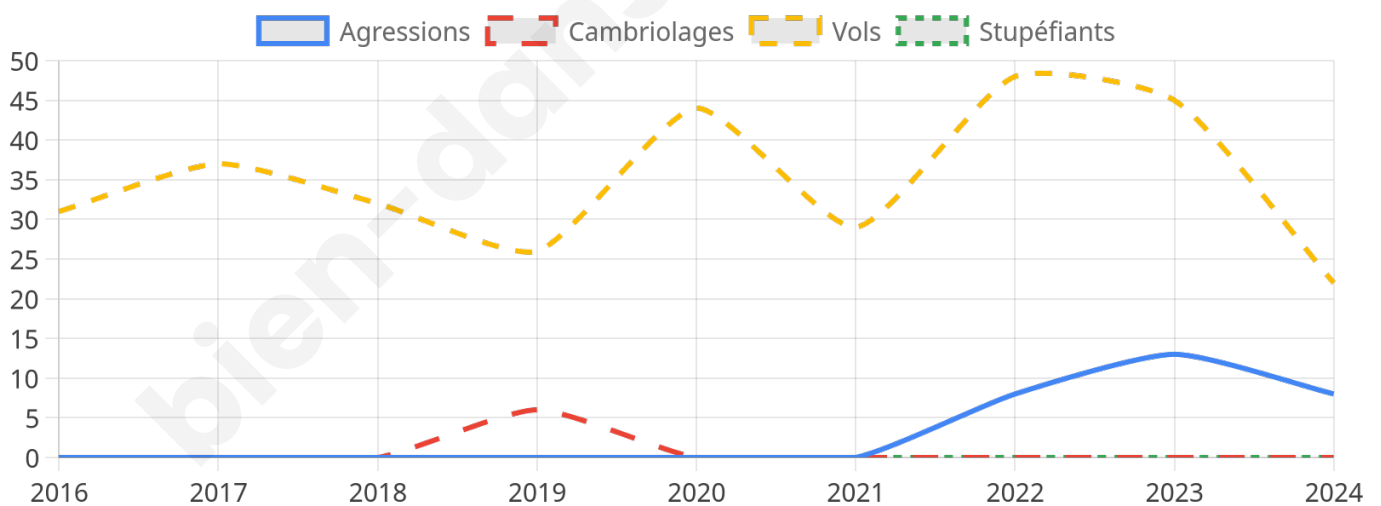
**22**



Stupéfiants

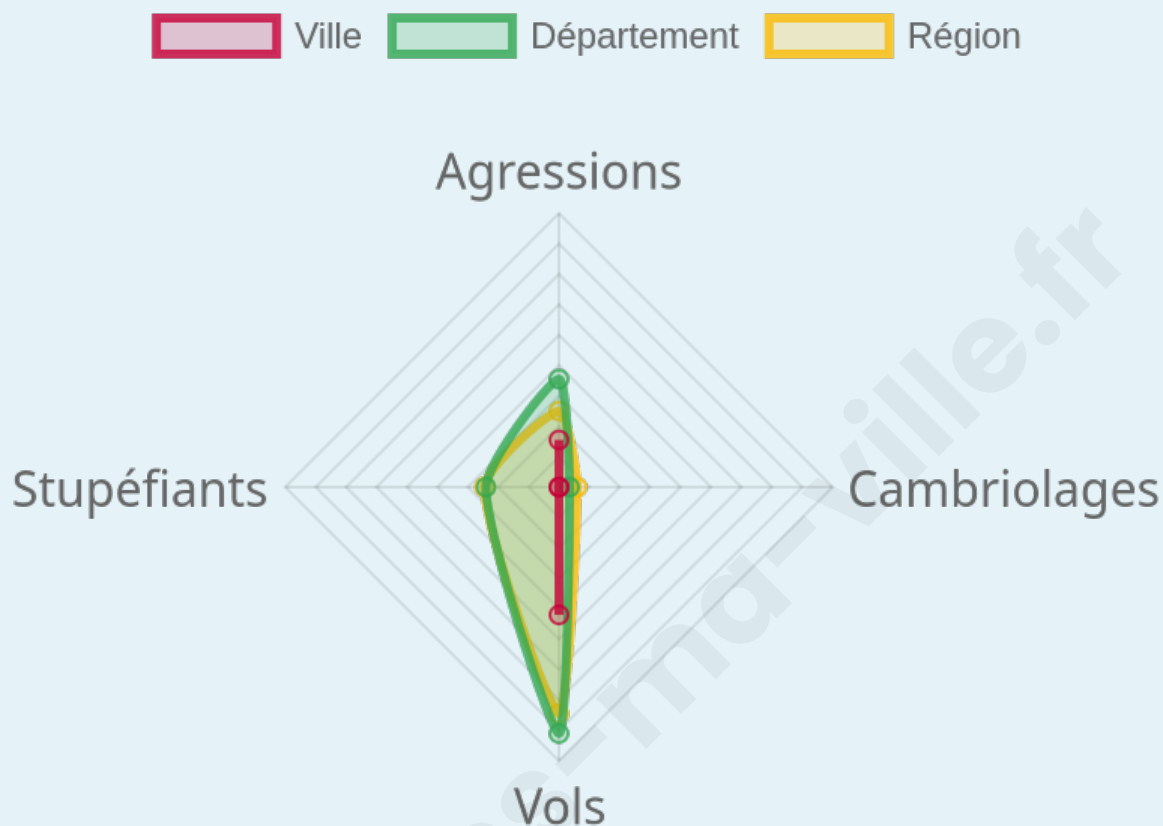
**0**

## Evolution du nombre d'infractions



## Pour comparer

(en proportion du nombre d'habitants)



Sources : Bases statistiques communale, départementale et régionale de la délinquance enregistrée par la police et la gendarmerie nationales selon les dernières parutions officielles de 2025 portant sur l'année 2024 ([data.gouv](https://data.gouv.fr)).

Agressions physiques / sexuelles : Violences sexuelles, coups et blessures volontaires intrafamiliaux, coups et blessures volontaires, autres coups, blessures volontaires et vols violents sans arme.

Cambriolages : Cambriolages de logements.

Vols : Vols avec armes, vols d'accessoires sur véhicules, vols dans les véhicules, vols de véhicules, vols sans violence contre des personnes, destructions, dégradations volontaires et escroqueries.

Stupéfiants : Trafic de stupéfiants dont (AFD) et usage de stupéfiants.

# Services à la population



## Commerce

Hypermarché	X <u>Andelnans</u> 4km
Supermarché	X <u>Trévenans</u> 1km
Superette	<b>1</b>
Boulangerie	<b>3</b>
Boucherie	<b>3</b>
Restaurant	<b>1</b>
Garage	<b>3</b>
Station-service	X <u>Andelnans</u> 4km
Banque	X <u>Trévenans</u> 1km
La poste	<b>1</b>
Coiffeur	<b>5</b>
Tabac	X <u>Montbéliard</u> 6km
Bars / discothèque	X <u>Trévenans</u> 1km
Bibliothèque	X <u>Sevenans</u> 3km
Cinéma	X <u>Belfort</u> 7km
Vétérinaire	X <u>Botans</u> 3km



## Santé

Pharmacie	<b>2</b>
Hôpital	X <u>Trévenans</u> 2km
Laboratoire d'analyses médicales	X <u>Brogard</u> 5km
Etablissement pour handicapé	X <u>Grand-Charmont</u> 4km
EHPA	X <u>Grand-Charmont</u> 5km
Médecin	X <u>Trévenans</u> 2km
Dentiste	<b>1</b>
Chirurgien	X <u>Trévenans</u> 2km
Dermatologue	X <u>Montbéliard</u> 8km
Anesthésiste	X <u>Trévenans</u> 2km
Gastro-entérologue	X <u>Trévenans</u> 2km
Gynécologue	X <u>Trévenans</u> 2km
Cancérologue	X 0km
Neurologue	X <u>Trévenans</u> 2km
Ophthalmologue	X <u>Trévenans</u> 2km
ORL	X <u>Trévenans</u> 2km
Cardiologue	X <u>Trévenans</u> 2km
Pédiatre	X <u>Bavilliers</u> 6km
Pneumologue	X <u>Trévenans</u> 2km
Psychologue	X <u>Vieux-Charmont</u> 5km
Radiologue	X <u>Bavilliers</u> 6km
Rhumatologue	X <u>Belfort</u> 9km
Sage-femme	X <u>Vieux-Charmont</u> 4km



## Éducation

Crèche	<b>3</b>
Ecole maternelle Public	<b>1</b>
Ecole maternelle Privé	X <u>Lutterbach</u> 39km
Ecole primaire Public	<b>1</b>
Ecole primaire Privé	X <u>Sevenans</u> 2km
Collège Public	X <u>Bethoncourt</u> 5km
Collège Privé	X <u>Sevenans</u> 2km
Lycée Public	X <u>Héricourt</u> 7km
Lycée Privé	X <u>Belfort</u> 7km

Sources : Base Sirene des entreprises et de leurs établissements selon les dernières parutions officielles de 2025 portant sur l'année 2024 ([data.gouv](#)). Liste, localisation et tarifs des professionnels de santé selon les dernières parutions officielles de 2025 portant sur l'année 2024 ([opendatasoft](#)) et FINISS Extraction du Fichier des établissements selon les dernières parutions officielles de 2025 portant sur l'année 2024 ([data.gouv](#)). Adresse et géolocalisation des établissements d'enseignement du premier et second degrés selon les dernières parutions officielles de 2025 portant sur l'année 2024 ([data.education.gouv](#))

## Villes autour de Châtenois-les-Forges

Ville	Habitants	Superficie	Pop densité	Pop active	Taux chômage	Revenu moyen	Prix immobilier
Trévenans (2 avis)	1 310	6 km <sup>2</sup>	218 h/km <sup>2</sup>	49.1%	4.7%	24 250 €/an	1 476 €/m <sup>2</sup>
Bermont	358	2 km <sup>2</sup>	179 h/km <sup>2</sup>	48.6%	3.6%	30 140 €/an	1 323 €/m <sup>2</sup>
Dorans	824	3 km <sup>2</sup>	275 h/km <sup>2</sup>	50.4%	2.8%	27 440 €/an	1 158 €/m <sup>2</sup>
Sevenans (1 avis)	688	2 km <sup>2</sup>	344 h/km <sup>2</sup>	29.4%	3.9%	25 870 €/an	1 349 €/m <sup>2</sup>
Dambenois	733	3 km <sup>2</sup>	244 h/km <sup>2</sup>	48.7%	1.8%	27 770 €/an	1 778 €/m <sup>2</sup>
Botans	249	2 km <sup>2</sup>	125 h/km <sup>2</sup>	45%	3.2%	27 080 €/an	1 505 €/m <sup>2</sup>
Nommay	1 596	3 km <sup>2</sup>	532 h/km <sup>2</sup>	45.2%	3.4%	24 660 €/an	1 681 €/m <sup>2</sup>
Andelnans	1 093	4 km <sup>2</sup>	273 h/km <sup>2</sup>	46.7%	4.5%	24 680 €/an	1 677 €/m <sup>2</sup>
Grand-Charmont (7 avis)	5 873	4 km <sup>2</sup>	1 468 h/km <sup>2</sup>	37.5%	6.1%	18 290 €/an	1 354 €/m <sup>2</sup>
Brognard	471	2 km <sup>2</sup>	236 h/km <sup>2</sup>	44.2%	4.2%	27 760 €/an	2 153 €/m <sup>2</sup>
Banvillars	289	4 km <sup>2</sup>	72 h/km <sup>2</sup>	43.3%	3.5%	27 690 €/an	758 €/m <sup>2</sup>
Argiésans	607	2 km <sup>2</sup>	304 h/km <sup>2</sup>	47.9%	3.1%	27 070 €/an	1 262 €/m <sup>2</sup>
Meroux-Moval	1 440	10 km <sup>2</sup>	144 h/km <sup>2</sup>	47.9%	2.2%	26 460 €/an	1 952 €/m <sup>2</sup>
Bourogne (1 avis)	1 741	13 km <sup>2</sup>	134 h/km <sup>2</sup>	58.2%	4.2%	23 900 €/an	1 661 €/m <sup>2</sup>
Urcerey	257	3 km <sup>2</sup>	86 h/km <sup>2</sup>	41.6%	2.7%	27 880 €/an	1 364 €/m <sup>2</sup>

bien-dans-ma-ville.fr



# Vous aimez votre ville ? Notez-la !

Et faites-nous part de vos remarques constructives



Avec

**BIEN** dans  
ma **VILLE** 