



Version web

Ville de Châtenay- Malabry

Présenté par

BIEN dans
ma **VILLE** 

Sommaire

Situation géographique	3
Statistiques sur la population	4
Evolution du nombre d'habitants	4
Tranche d'âge	5
0-14 ans	5
15-29 ans	5
30-44 ans	5
45-59 ans	5
60-74 ans	5
75-89 ans	5
90 ans et +	5
Activité professionnelle	5
Agriculteurs	5
Artisans, Commerçants	5
Cadres et sup.	5
Professions intermédiaires	5
Employé	5
Ouvrier	5
Retraité	5
Autres	5
Niveau de diplôme	6
Sans diplôme ou CEP	6
Brevet, BEPC, DNB	6
CAP-BEP ou équivalent	6
BAC ou équivalent	6
BAC+2	6
BAC+3 ou +4	6
BAC+5 ou plus	6
Composition des ménages	6
Couple sans enfant	6
Couple avec enfant(s)	6
Famille monoparentale	6
Colocation / Autre	6
Personnes seules	6
Profil électoraux	7
Premier tour	7
Sécurité	8
Evolution du nombre d'infractions	8
Pour comparer	9
Services à la population	10
Commerce	10
Éducation	10
Villes autour de Châtenay-Malabry	11
Avis sur la ville de Châtenay-Malabry	12
Moyenne par critère	12
Villes autour de Châtenay-Malabry	12
Répartition des avis par note	12
Répartition des avis par note	12

Situation géographique



i Informations clés

- **Région** : Île-de-France
- **Département** : Hauts-de-Seine
- **Métropole** : Métropole du Grand Paris
- **Code postal** : 92290
- **Superficie** : 6 km²



bien-dans-ma-ville

Statistiques sur la population



Nombre d'habitants

35 825



Age moyen

39 ans



Pop active

50.6%



Taux chômage

8.5%



Pop densité

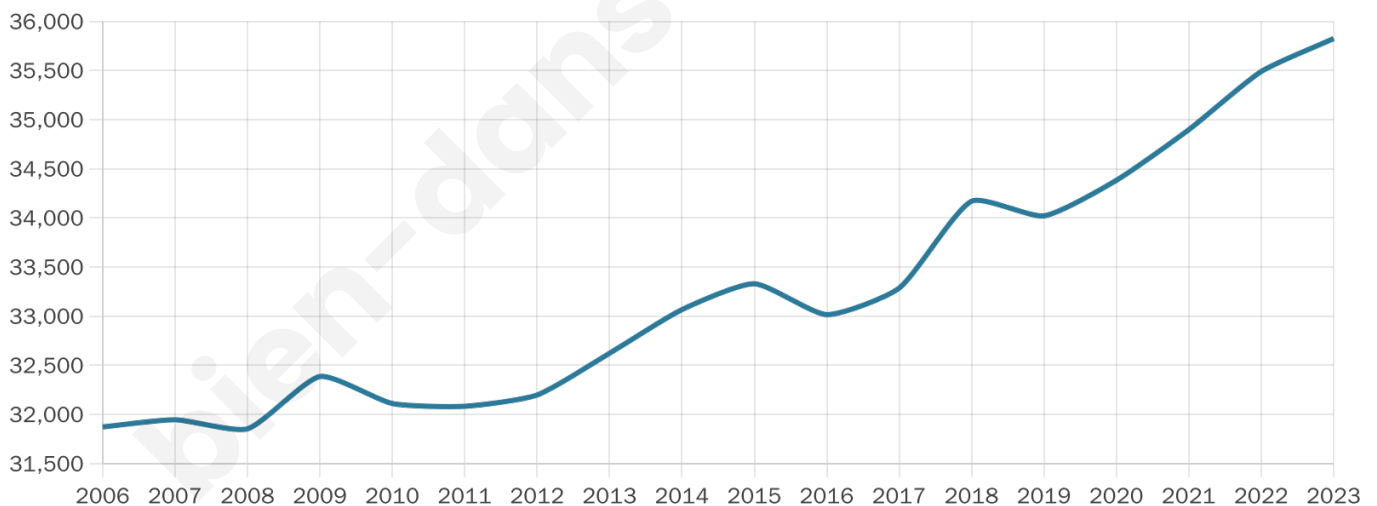
5 971 h/km²



Revenu moyen

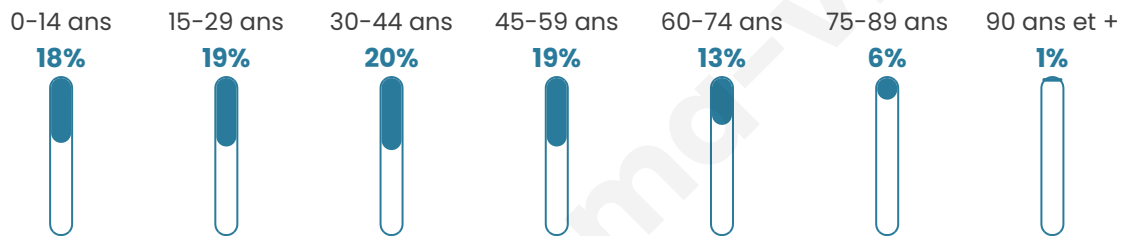
27 140 €/an

Evolution du nombre d'habitants

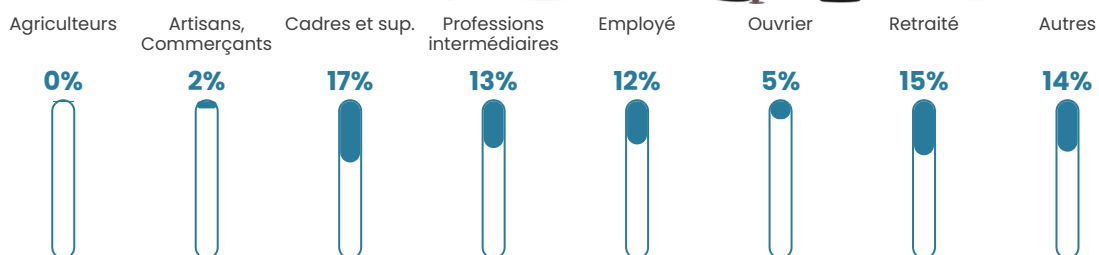


Sources : Institut national de la statistique et des études économiques (insee) selon Les dernières parutions officielles de 2024 portant sur les années 2020, 2021 et 2022.

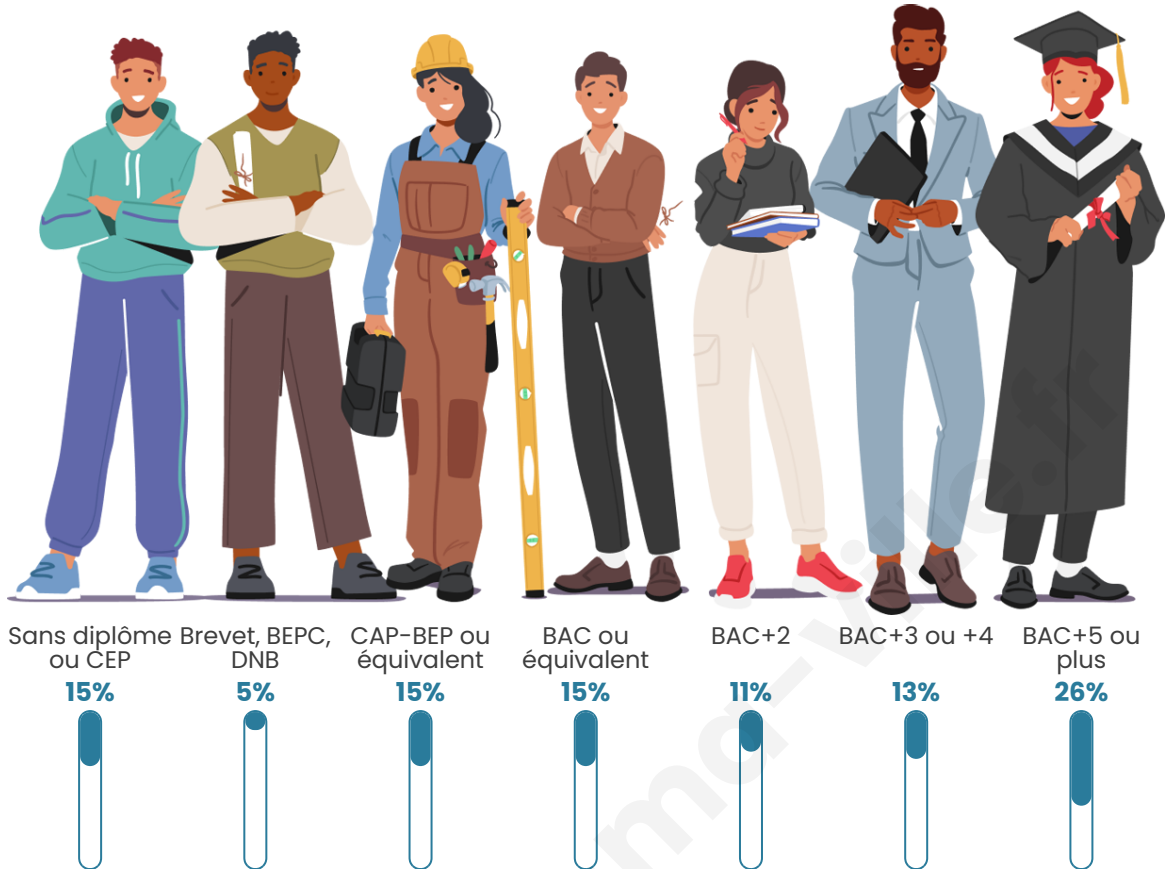
Tranche d'âge




Activité professionnelle



Niveau de diplôme















Composition des ménages



Profils électoraux

Premier tour

	Emmanuel MACRON	34.14 %
	Jean-Luc MÉLENCHON	29.64 %
	Marine LE PEN	10.22 %
	Valérie PÉCRESE	7.00 %
	Éric ZEMMOUR	5.90 %
	Yannick JADOT	5.74 %
	Fabien ROUSSEL	1.95 %
	Anne HIDALGO	1.61 %
	Jean LASSALLE	1.49 %
	Nicolas DUPONT-AIGNAN	1.49 %
	Philippe POUTOU	0.56 %
	Nathalie ARTHAUD	0.28 %



19 838 inscrits

Participation : 77.01%

Votes blancs : 2.67%

Votes nuls : 0.00%

Second tour

	Emmanuel MACRON	77,83 %
	Marine LE PEN	22,17 %

19 843 inscrits

Participation : 72.15%

Votes blancs : 9.15%

Votes nuls : 0%

Sécurité



Agressions physiques / sexuelles

209



Cambriolages

100



Vols / dégradations

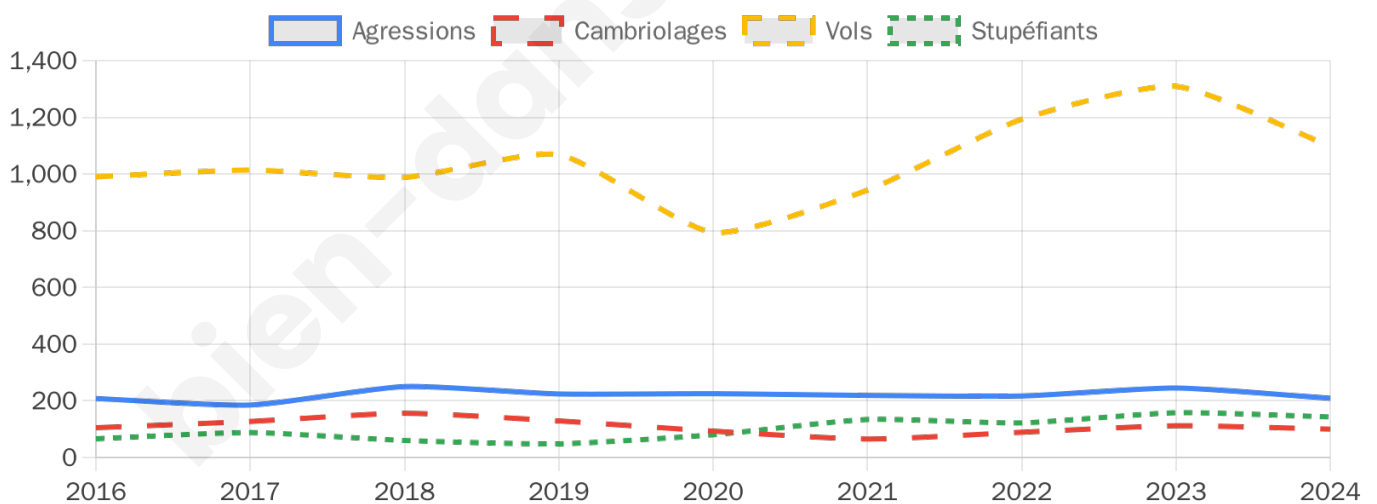
1 098



Stupéfiants

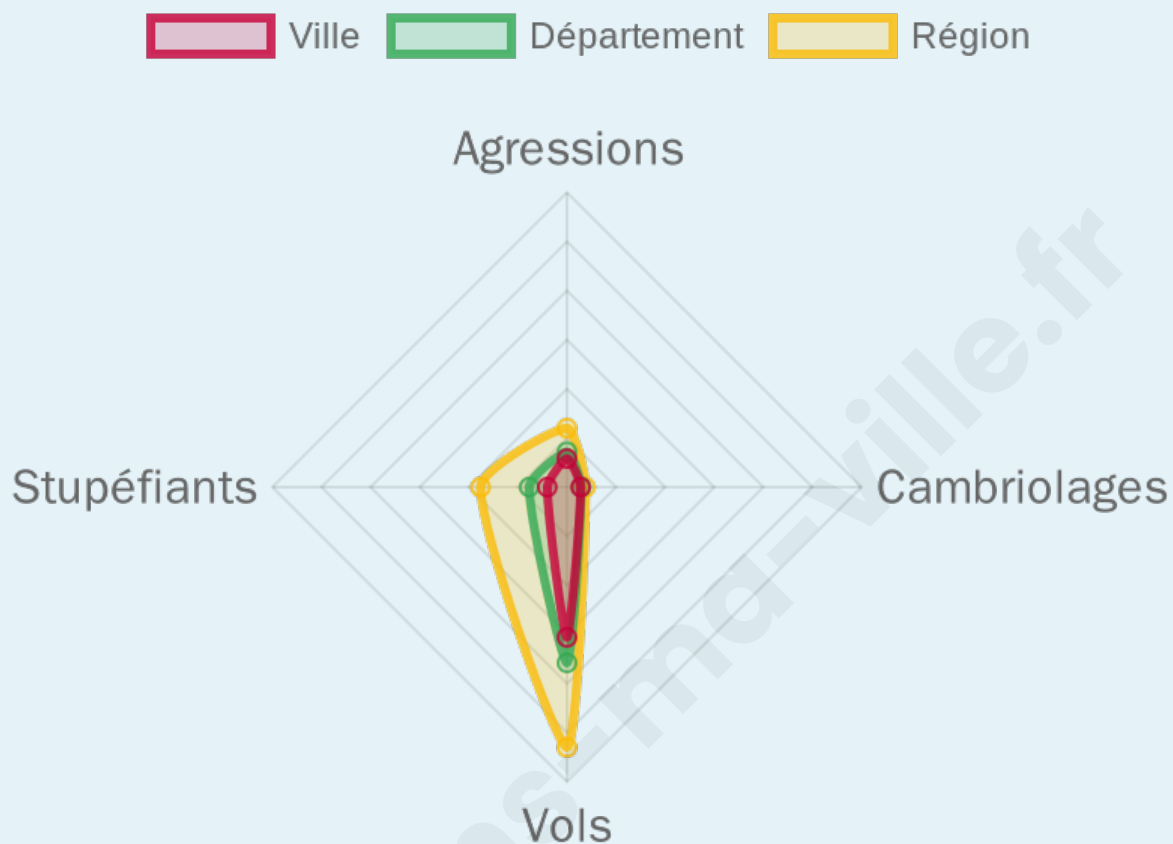
143

Evolution du nombre d'infractions



Pour comparer

(en proportion du nombre d'habitants)



Sources : Bases statistiques communale, départementale et régionale de la délinquance enregistrée par la police et la gendarmerie nationales selon les dernières parutions officielles de 2025 portant sur l'année 2024 ([data.gouv](https://data.gouv.fr)).

Agressions physiques / sexuelles : Violences sexuelles, coups et blessures volontaires intrafamiliaux, coups et blessures volontaires, autres coups, blessures volontaires et vols violents sans arme.

Cambriolages : Cambriolages de logements.

Vols : Vols avec armes, vols d'accessoires sur véhicules, vols dans les véhicules, vols de véhicules, vols sans violence contre des personnes, destructions, dégradations volontaires et escroqueries.

Stupéfiants : Trafic de stupéfiants dont (AFD) et usage de stupéfiants.

Services à la population



Commerce

Hypermarché	X <u>Vélizy-Villacoublay</u> 4km
Supermarché	12
Superette	5
Boulangerie	16
Boucherie	5
Restaurant	28
Garage	14
Station-service	1
Banque	5
La poste	165
Coiffeur	33
Tabac	2
Bars / discothèque	5
Bibliothèque	X <u>Clamart</u> 3km
Cinéma	1
Vétérinaire	8



Santé

Pharmacie	8
Hôpital	X <u>Clamart</u> 3km
Laboratoire d'analyses médicales	3
Etablissement pour handicapé	7
EHPA	5
Médecin	14
Dentiste	5
Chirurgien	1
Dermatologue	X <u>Le Plessis-Robinson</u> 2km
Anesthésiste	X <u>Antony</u> 3km
Gastro-entérologue	X <u>Le Plessis-Robinson</u> 2km
Gynécologue	2
Cancérologue	X <u>Antony</u> 3km
Neurologue	X <u>Le Plessis-Robinson</u> 2km
Ophthalmologue	1
ORL	X <u>Sceaux</u> 2km
Cardiologue	X <u>Verrières-le-Buisson</u> 1km
Pédiatre	X <u>Le Plessis-Robinson</u> 1km
Pneumologue	X <u>Sceaux</u> 3km
Psychologue	3
Radiologue	X <u>Sceaux</u> 2km
Rhumatologue	1
Sage-femme	2



Éducation

Crèche	21
Ecole maternelle Public	5
Ecole maternelle Privé	1
Ecole primaire Public	8
Ecole primaire Privé	1
Collège Public	3
Collège Privé	1
Lycée Public	2
Lycée Privé	1

Sources : Base Sirene des entreprises et de leurs établissements selon les dernières parutions officielles de 2025 portant sur l'année 2024 ([data.gouv](#)). Liste, localisation et tarifs des professionnels de santé selon les dernières parutions officielles de 2025 portant sur l'année 2024 ([opendatasoft](#)) et FINISS Extraction du Fichier des établissements selon les dernières parutions officielles de 2025 portant sur l'année 2024 ([data.gouv](#)). Adresse et géolocalisation des établissements d'enseignement du premier et second degrés selon les dernières parutions officielles de 2025 portant sur l'année 2024 ([data.education.gouv](#))

Villes autour de Châtenay-Malabry

Ville	Habitants	Superficie	Pop densité	Pop active	Taux chômage	Revenu moyen	Prix immobilier
Le Plessis-Robinson (81 avis)	28 848	3 km ²	9 616 h/km ²	53%	3.7%	31 000 €/an	5 326 €/m ²
Verrières-le-Buisson (13 avis)	15 057	9 km ²	1 673 h/km ²	42.9%	3.9%	36 270 €/an	4 788 €/m ²
Sceaux (27 avis)	20 884	3 km ²	6 961 h/km ²	44.5%	3.7%	36 010 €/an	6 504 €/m ²
Fontenay-aux-Roses (47 avis)	24 070	2 km ²	12 035 h/km ²	50.4%	5.9%	26 990 €/an	4 843 €/m ²
Antony (53 avis)	64 263	9 km ²	7 140 h/km ²	49.3%	4.4%	32 000 €/an	5 266 €/m ²
Clamart (39 avis)	58 576	8 km ²	7 322 h/km ²	47.7%	4.5%	29 920 €/an	5 986 €/m ²
Bourg-la-Reine (36 avis)	21 019	1 km ²	21 019 h/km ²	48.9%	4.3%	33 700 €/an	5 494 €/m ²
Châtillon (47 avis)	36 705	2 km ²	18 353 h/km ²	54.1%	4.8%	30 550 €/an	5 890 €/m ²
Massy (69 avis)	51 729	9 km ²	5 748 h/km ²	53.1%	5.1%	24 560 €/an	3 625 €/m ²
Fresnes (60 avis)	29 528	3 km ²	9 843 h/km ²	45.9%	4.6%	23 940 €/an	3 408 €/m ²
Bièvres (6 avis)	4 686	9 km ²	521 h/km ²	52.8%	3.4%	34 800 €/an	4 649 €/m ²
Bagneux (76 avis)	44 572	4 km ²	11 143 h/km ²	49.3%	7.4%	21 040 €/an	4 925 €/m ²
Meudon (37 avis)	46 334	9 km ²	5 148 h/km ²	49.7%	4.6%	30 680 €/an	5 591 €/m ²
Igny (4 avis)	10 833	3 km ²	3 611 h/km ²	47.1%	3.4%	31 760 €/an	4 445 €/m ²
L'Haÿ-les-Roses (36 avis)	31 188	3 km ²	10 396 h/km ²	46.3%	5.3%	24 990 €/an	4 244 €/m ²

Avis sur la ville de Châtenay-Malabry



Moyenne par critère



Villes autour de Châtenay-Malabry

Ville	Note globale	Sécurité	Éducation	Sport Loisir	Environnement	Vie pratique
Le Plessis-Robinson (81 avis)	4.3	4.6	4.0	4.2	4.6	4.1
Verrières-le-Buisson (13 avis)	3.7	3.8	3.5	3.6	4.5	3.4
Sceaux (27 avis)	4.1	4.2	4.3	3.9	4.3	3.9
Fontenay-aux-Roses (47 avis)	3.9	3.8	3.6	4.0	4.3	3.9
Antony (53 avis)	3.9	3.7	3.9	3.9	3.8	4.2
Clamart (39 avis)	3.7	3.6	3.6	3.7	3.8	3.5
Bourg-la-Reine (36 avis)	3.4	3.4	3.7	3.5	2.9	3.5
Châtillon (47 avis)	3.8	3.9	3.7	3.9	3.6	4.1
Massy (69 avis)	3.1	2.7	3.1	3.7	2.6	3.4
Fresnes (60 avis)	2.7	2.1	3.3	3.3	2.1	2.8
Bièvres (6 avis)	4.2	4.3	3.3	4.0	5.0	4.2
Bagneux (76 avis)	2.7	2.4	2.2	3.2	2.7	2.8
Meudon (37 avis)	3.5	3.6	3.3	3.8	4.0	3.1
Igny (4 avis)	4.2	4.5	4.0	3.5	4.8	4.0
L'Haÿ-les-Roses (36 avis)	2.9	3.2	2.9	3.1	2.8	2.6



Vous aimez votre ville ? Notez-la !

Et faites-nous part de vos remarques constructives



Avec

BIEN dans
ma **VILLE** 