



Version web

Ville de Châtenay

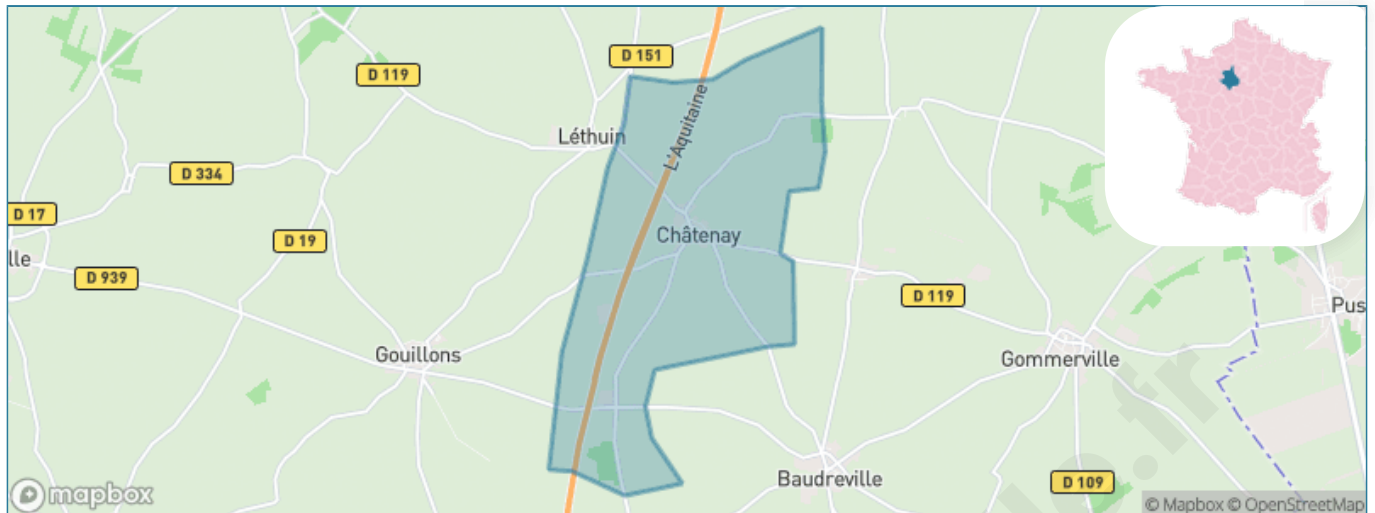
Présenté par

BIEN dans
ma **VILLE** 

Sommaire

| | |
|---|----|
| Situation géographique | 3 |
| Statistiques sur la population | 4 |
| Evolution du nombre d'habitants | 4 |
| Tranche d'âge | 5 |
| 0-14 ans | 5 |
| 15-29 ans | 5 |
| 30-44 ans | 5 |
| 45-59 ans | 5 |
| 60-74 ans | 5 |
| 75-89 ans | 5 |
| 90 ans et + | 5 |
| Activité professionnelle | 5 |
| Agriculteurs | 5 |
| Artisans, Commerçants | 5 |
| Cadres et sup. | 5 |
| Professions intermédiaires | 5 |
| Employé | 5 |
| Ouvrier | 5 |
| Retraité | 5 |
| Autres | 5 |
| Niveau de diplôme | 6 |
| Sans diplôme ou CEP | 6 |
| Brevet, BEPC, DNB | 6 |
| CAP-BEP ou équivalent | 6 |
| BAC ou équivalent | 6 |
| BAC+2 | 6 |
| BAC+3 ou +4 | 6 |
| BAC+5 ou plus | 6 |
| Composition des ménages | 6 |
| Couple sans enfant | 6 |
| Couple avec enfant(s) | 6 |
| Famille monoparentale | 6 |
| Colocation / Autre | 6 |
| Personnes seules | 6 |
| Profils électoraux | 7 |
| Premier tour | 7 |
| Sécurité | 8 |
| Evolution du nombre d'infractions | 8 |
| Pour comparer | 9 |
| Services à la population | 10 |
| Commerce | 10 |
| Éducation | 10 |
| Villes autour de Châtenay | 11 |

Situation géographique



i Informations clés

- **Région** : Centre-Val de Loire
- **Département** : Eure-et-Loir
- **Code postal** : 28700
- **Superficie** : 10 km²



Statistiques sur la population



Nombre d'habitants

241



Age moyen

37 ans



Pop active

56%



Taux chômage

6.8%



Pop densité

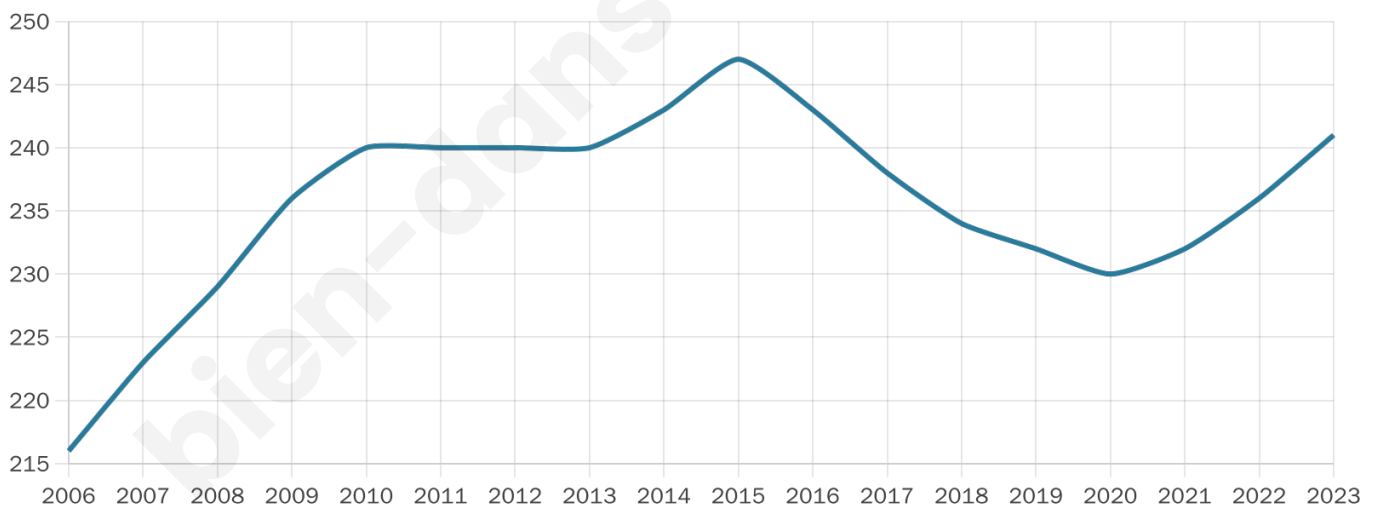
24 h/km²



Revenu moyen

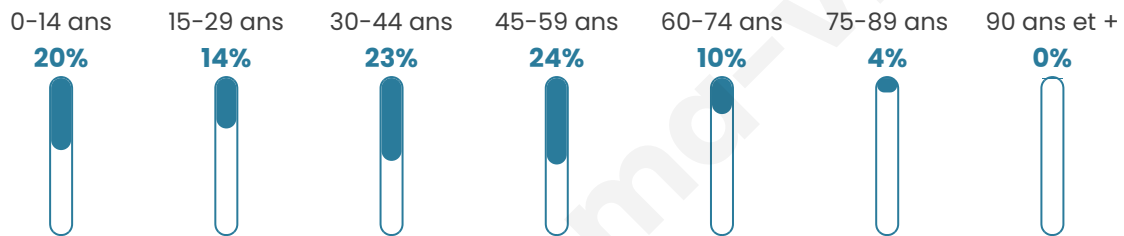
24 760 €/an

Evolution du nombre d'habitants

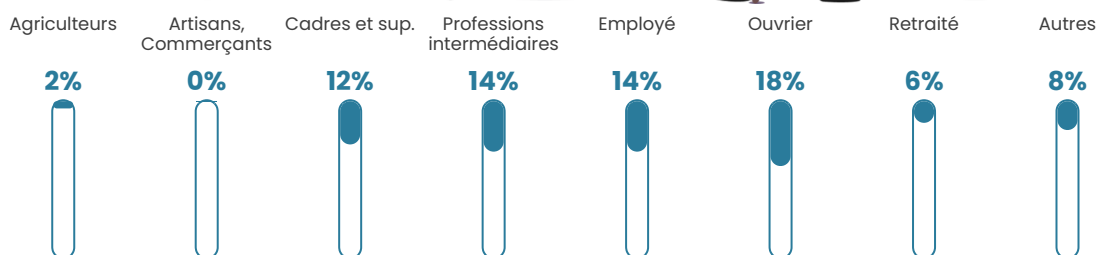


Sources : Institut national de la statistique et des études économiques (insee) selon Les dernières parutions officielles de 2024 portant sur les années 2020, 2021 et 2022.

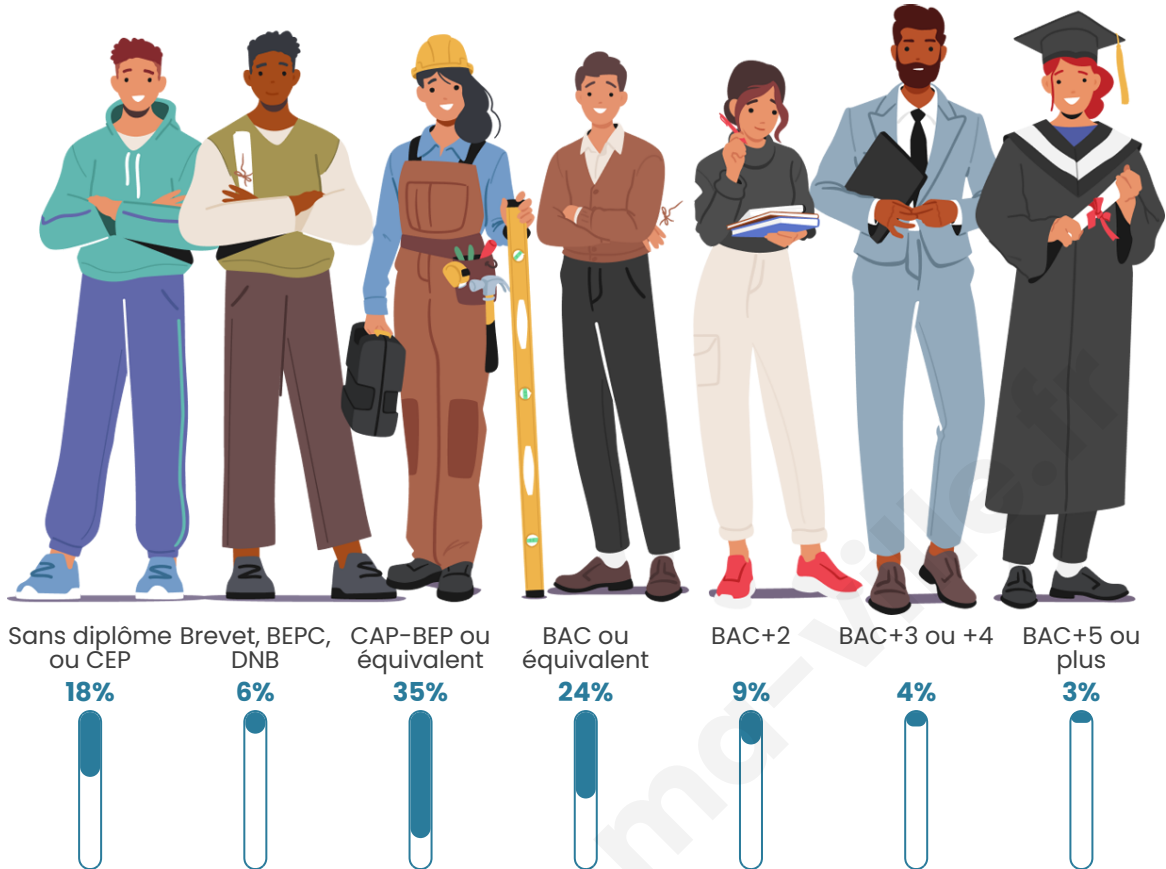
Tranche d'âge




Activité professionnelle



Niveau de diplôme















Composition des ménages



Profils électoraux

Premier tour

| | | |
|---|-----------------------|---------|
|  | Marine LE PEN | 42.86 % |
|  | Emmanuel MACRON | 20.71 % |
|  | Jean-Luc MÉLENCHON | 12.86 % |
|  | Éric ZEMMOUR | 4.29 % |
|  | Nicolas DUPONT-AIGNAN | 4.29 % |
|  | Fabien ROUSSEL | 3.57 % |
|  | Jean LASSALLE | 2.86 % |
|  | Valérie PÉCRESSE | 2.86 % |
|  | Philippe POUTOU | 2.86 % |
|  | Yannick JADOT | 2.14 % |
|  | Nathalie ARTHAUD | 0.71 % |
|  | Anne HIDALGO | 0.00 % |



183 inscrits

Participation : 77.05%

Votes blancs : 0.71%

Votes nuls : 0.00%

Second tour

| | | |
|---|-----------------|---------|
|  | Emmanuel MACRON | 38,35 % |
|  | Marine LE PEN | 61,65 % |

183 inscrits

Participation : 77.6%

Votes blancs : 5.63%

Votes nuls : 0.7%

Sécurité



Agressions physiques / sexuelles

0



Cambriolages

0



Vols / dégradations

0



Stupéfiants

0

Evolution du nombre d'infractions



Pour comparer

(en proportion du nombre d'habitants)

■ Ville ■ Département ■ Région



Sources : Bases statistiques communale, départementale et régionale de la délinquance enregistrée par la police et la gendarmerie nationales selon les dernières parutions officielles de 2025 portant sur l'année 2024 ([data.gouv](https://data.gouv.fr)).

Agressions physiques / sexuelles : Violences sexuelles, coups et blessures volontaires intrafamiliaux, coups et blessures volontaires, autres coups, blessures volontaires et vols violents sans arme.

Cambriolages : Cambriolages de logements.

Vols : Vols avec armes, vols d'accessoires sur véhicules, vols dans les véhicules, vols de véhicules, vols sans violence contre des personnes, destructions, dégradations volontaires et escroqueries.

Stupéfiants : Trafic de stupéfiants dont (AFD) et usage de stupéfiants.

Services à la population



Commerce

| | |
|--------------------|---|
| Hypermarché | X Angerville 10km |
| Supermarché | X Garancières-en-Beauce 9km |
| Superette | X Gouillons 4km |
| Boulangerie | X Léthuin 2km |
| Boucherie | X Pussay 8km |
| Restaurant | X Gommerville 5km |
| Garage | X Gouillons 4km |
| Station-service | X Angerville 10km |
| Banque | X Sainville 6km |
| La poste | X Denonville 6km |
| Coiffeur | X Léthuin 2km |
| Tabac | X Fresnay-l'Évêque 11km |
| Bars / discothèque | X Gouillons 4km |
| Bibliothèque | X Gellainville 28km |
| Cinéma | X Dourdan 21km |
| Vétérinaire | X Saint-Escobille 10km |



Santé

| | |
|----------------------------------|---|
| Pharmacie | X Sainville 6km |
| Hôpital | X Étampes 21km |
| Laboratoire d'analyses médicales | X Auneau-Bleury-Saint-Symphorien 14km |
| Etablissement pour handicapé | X Sainte-Mesme 20km |
| EHPA | X Pussay 8km |
| Médecin | X Ouarville 8km |
| Dentiste | X Angerville 10km |
| Chirurgien | X Étampes 21km |
| Dermatologue | X Saint-Chéron 28km |
| Anesthésiste | X Saint-Arnoult-en-Yvelines 23km |
| Gastro-entérologue | X Le Coudray 28km |
| Gynécologue | X Étampes 22km |
| Cancérologue | X Étampes 21km |
| Neurologue | X Chartres 31km |
| Ophtalmologue | X Dourdan 21km |
| ORL | X Étampes 22km |
| Cardiologue | X Barmainville 13km |
| Pédiatre | X Étampes 21km |
| Pneumologue | X Bazoches-les-Gallerandes 25km |
| Psychologue | X Dourdan 21km |
| Radiologue | X Toury 18km |
| Rhumatologue | X Le Coudray 28km |
| Sage-femme | X Sainville 6km |



Éducation

| | |
|-------------------------|---|
| Crèche | X Ouarville 8km |
| Ecole maternelle Public | X Pussay 9km |
| Ecole maternelle Privé | X Le Coudray 29km |
| Ecole primaire Public | 1 |
| Ecole primaire Privé | X Auneau-Bleury-Saint-Symphorien 14km |
| Collège Public | X Auneau-Bleury-Saint-Symphorien 14km |
| Collège Privé | X Auneau-Bleury-Saint-Symphorien 14km |
| Lycée Public | X Étampes 21km |
| Lycée Privé | X Étampes 22km |

Sources : Base Sirene des entreprises et de leurs établissements selon les dernières parutions officielles de 2025 portant sur l'année 2024 ([data.gouv](#)). Liste, localisation et tarifs des professionnels de santé selon les dernières parutions officielles de 2025 portant sur l'année 2024 ([opendatasoft](#)) et FINISS Extraction du Fichier des établissements selon les dernières parutions officielles de 2025 portant sur l'année 2024 ([data.gouv](#)). Adresse et géolocalisation des établissements d'enseignement du premier et second degrés selon les dernières parutions officielles de 2025 portant sur l'année 2024 ([data.education.gouv](#))

Villes autour de Châtenay

| Ville | Habitants | Superficie | Pop densité | Pop active | Taux chômage | Revenu moyen | Prix immobilier |
|------------------------|-----------|--------------------|----------------------|------------|--------------|--------------|------------------------|
| Léthuain | 240 | 7 km ² | 34 h/km ² | 56.3% | 2.1% | 25 760 €/an | 1 955 €/m ² |
| Ardelu | 72 | 4 km ² | 18 h/km ² | 59.7% | 4.2% | NC | 1 775 €/m ² |
| Baudreville | 247 | 13 km ² | 19 h/km ² | 51% | 4% | 23 710 €/an | 1 189 €/m ² |
| Vierville | 107 | 6 km ² | 18 h/km ² | 53.3% | 7.5% | 21 350 €/an | 2 173 €/m ² |
| Gouillons | 335 | 12 km ² | 28 h/km ² | 52.5% | 3.3% | 23 310 €/an | 1 574 €/m ² |
| Mondonville-Saint-Jean | 96 | 5 km ² | 19 h/km ² | 45.8% | 2.1% | NC | 1 382 €/m ² |
| Morainville | 18 | 3 km ² | 6 h/km ² | 44.4% | 11.1% | NC | NC |
| Gommerville | 663 | 32 km ² | 21 h/km ² | 51.7% | 4.2% | 24 420 €/an | 1 941 €/m ² |
| Maisons | 408 | 9 km ² | 45 h/km ² | 54.7% | 5.1% | 24 430 €/an | 1 501 €/m ² |
| Denonville (4 avis) | 798 | 12 km ² | 67 h/km ² | 52.4% | 4.5% | 25 800 €/an | 1 753 €/m ² |
| Sainville (1 avis) | 1 046 | 21 km ² | 50 h/km ² | 49.3% | 3.2% | 24 930 €/an | 1 970 €/m ² |
| Mérouville | 214 | 9 km ² | 24 h/km ² | 49.1% | 3.7% | 25 990 €/an | 1 396 €/m ² |
| Oysonville | 517 | 9 km ² | 57 h/km ² | 52.8% | 4.3% | 25 140 €/an | 1 845 €/m ² |
| Levesville-la-Chenard | 229 | 13 km ² | 18 h/km ² | 41% | 2.2% | 21 510 €/an | 1 727 €/m ² |
| Intréville | 118 | 8 km ² | 15 h/km ² | 56.8% | 3.4% | 25 640 €/an | 1 493 €/m ² |

bien-dans-ma-ville.fr



Vous aimez votre ville ? Notez-la !

Et faites-nous part de vos remarques constructives



Avec

BIEN dans ma **VILLE** 