



Version web

Ville de Châtelperon

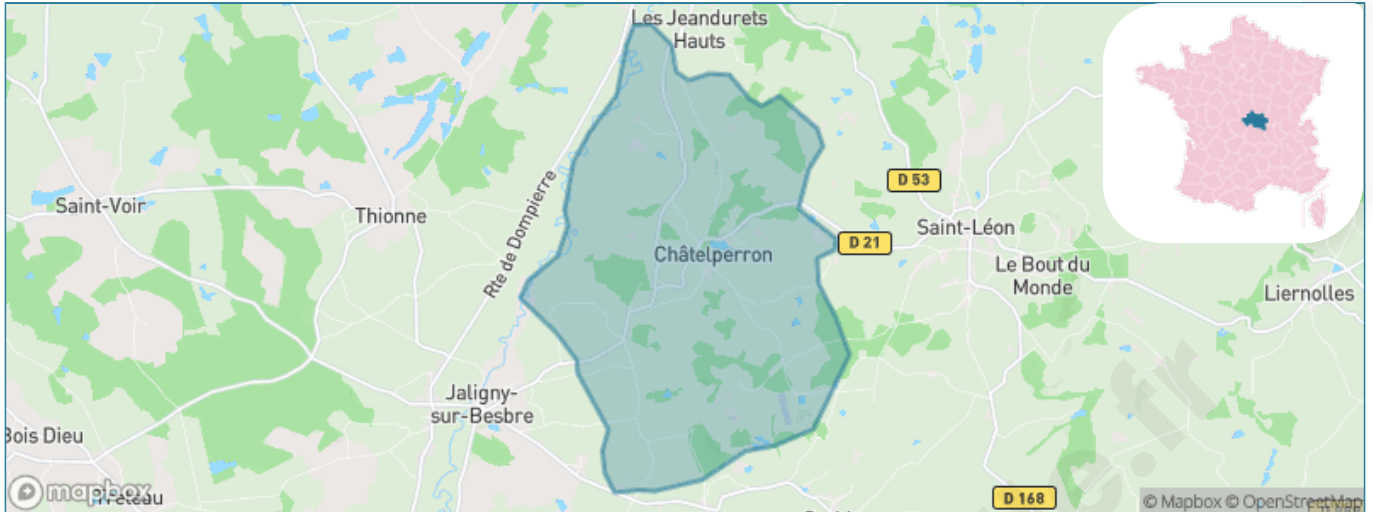
Présenté par

BIEN dans
ma **VILLE** 

Sommaire

Situation géographique	3
Statistiques sur la population	4
Evolution du nombre d'habitants	4
Tranche d'âge	5
0-14 ans	5
15-29 ans	5
30-44 ans	5
45-59 ans	5
60-74 ans	5
75-89 ans	5
90 ans et +	5
Activité professionnelle	5
Agriculteurs	5
Artisans, Commerçants	5
Cadres et sup.	5
Professions intermédiaires	5
Employé	5
Ouvrier	5
Retraité	5
Autres	5
Niveau de diplôme	6
Sans diplôme ou CEP	6
Brevet, BEPC, DNB	6
CAP-BEP ou équivalent	6
BAC ou équivalent	6
BAC+2	6
BAC+3 ou +4	6
BAC+5 ou plus	6
Composition des ménages	6
Couple sans enfant	6
Couple avec enfant(s)	6
Famille monoparentale	6
Colocation / Autre	6
Personnes seules	6
Profils électoraux	7
Premier tour	7
Sécurité	8
Evolution du nombre d'infractions	8
Pour comparer	9
Services à la population	10
Commerce	10
Éducation	10
Villes autour de Châtelperron	12

Situation géographique



i Informations clés

- **Région** : Auvergne-Rhône-Alpes
- **Département** : Allier
- **Code postal** : 03220
- **Superficie** : 20 km²



Statistiques sur la population



Nombre d'habitants

130



Age moyen

46 ans



Pop active

51.5%



Taux chômage

5.7%



Pop densité

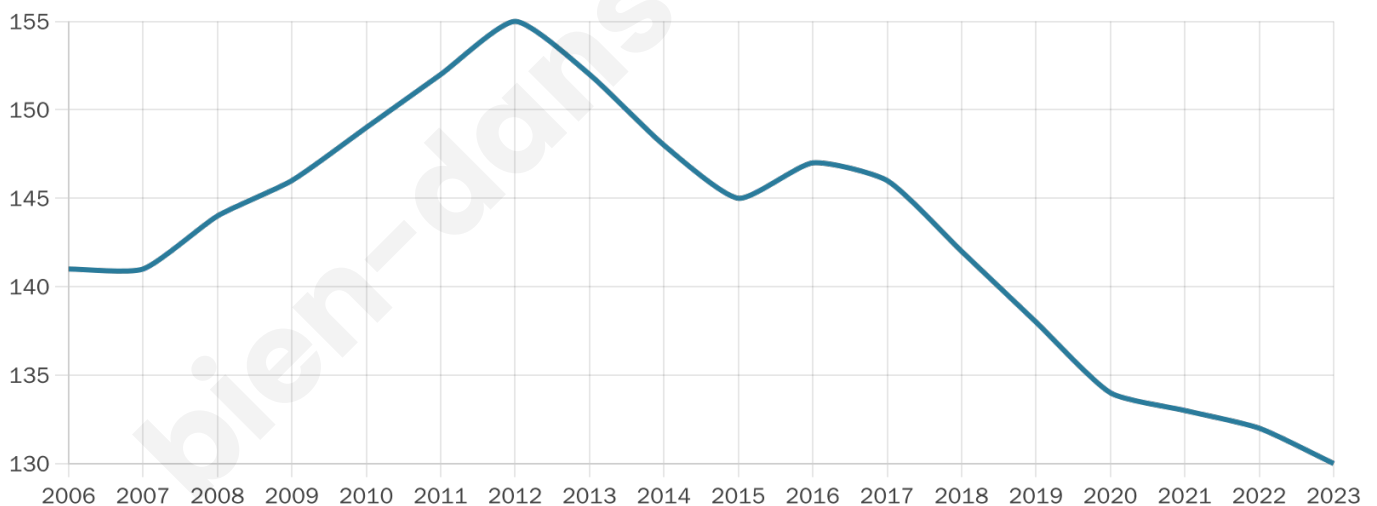
7 h/km²



Revenu moyen

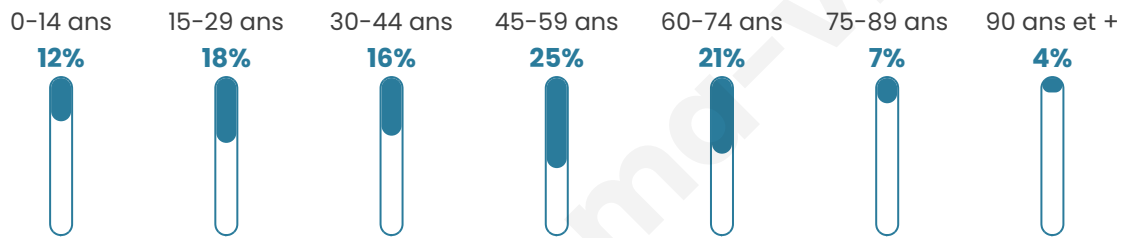
20 840 €/an

Evolution du nombre d'habitants

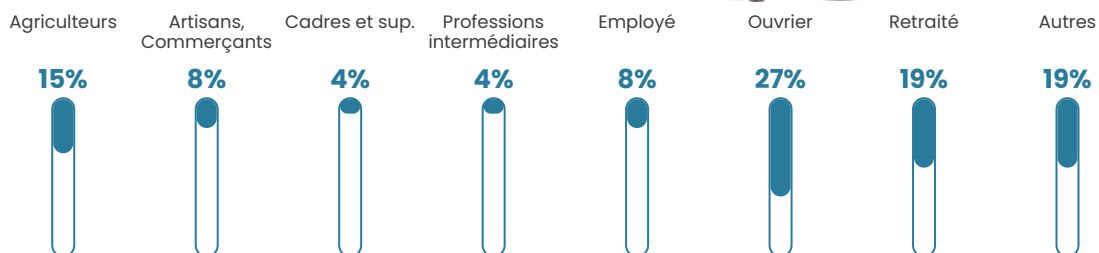


Sources : Institut national de la statistique et des études économiques (insee) selon Les dernières parutions officielles de 2024 portant sur les années 2020, 2021 et 2022.


Tranche d'âge




Activité professionnelle



Niveau de diplôme















Composition des ménages



Profils électoraux



Premier tour

	Emmanuel MACRON	24.75 %
	Éric ZEMMOUR	21.78 %
	Marine LE PEN	19.80 %
	Jean-Luc MÉLENCHON	12.87 %
	Fabien ROUSSEL	5.94 %
	Jean LASSALLE	4.95 %
	Anne HIDALGO	3.96 %
	Nicolas DUPONT- AIGNAN	3.96 %
	Valérie PÉCRESSE	0.99 %
	Philippe POUTOU	0.99 %
	Nathalie ARTHAUD	0.00 %
	Yannick JADOT	0.00 %

124 inscrits

Participation : 84.68%
Votes blancs : 2.86%
Votes nuls : 0.95%

Second tour

	Emmanuel MACRON	47,92 %
	Marine LE PEN	52,08 %

124 inscrits

Participation : 83.87%
Votes blancs : 3.85%
Votes nuls : 3.85%

Sécurité



Agressions physiques / sexuelles

0



Cambriolages

0



Vols / dégradations

0



Stupéfiants

0

Evolution du nombre d'infractions



Pour comparer

(en proportion du nombre d'habitants)



Sources : Bases statistiques communale, départementale et régionale de la délinquance enregistrée par la police et la gendarmerie nationales selon les dernières parutions officielles de 2025 portant sur l'année 2024 ([data.gouv](https://data.gouv.fr)).

Agressions physiques / sexuelles : Violences sexuelles, coups et blessures volontaires intrafamiliaux, coups et blessures volontaires, autres coups, blessures volontaires et vols violents sans arme.

Cambriolages : Cambriolages de logements.

Vols : Vols avec armes, vols d'accessoires sur véhicules, vols dans les véhicules, vols de véhicules, vols sans violence contre des personnes, destructions, dégradations volontaires et escroqueries.

Stupéfiants : Trafic de stupéfiants dont (AFD) et usage de stupéfiants.

Services à la population



Commerce

Hypermarché	X Digoin 29km
Supermarché	X Lapalisse 15km
Superette	X Saint-Léon 4km
Boulangerie	X Saint-Léon 4km
Boucherie	X Le Donjon 12km
Restaurant	1
Garage	X Jaligny-sur-Besbre 5km
Station-service	X Le Donjon 12km
Banque	X Jaligny-sur-Besbre 4km
La poste	X Lapalisse 15km
Coiffeur	X Sorbier 3km
Tabac	X Jaligny-sur-Besbre 4km
Bars / discothèque	X Sorbier 2km
Bibliothèque	X Varennes-sur-Allier 20km
Cinéma	X Dompierre-sur-Besbre 15km
Vétérinaire	X Jaligny-sur-Besbre 4km



Santé

Pharmacie	X Jaligny-sur-Besbre 5km
Hôpital	X Bourbon-Lancy 28km
Laboratoire d'analyses médicales	X Lapalisse 16km
Etablissement pour handicapé	X Le Donjon 11km
EHPA	X Jaligny-sur-Besbre 4km
Médecin	X Lapalisse 15km
Dentiste	X Le Donjon 12km
Chirurgien	X Varennes-sur-Allier 21km
Dermatologue	X Vichy 33km
Anesthésiste	X Moulins 30km
Gastro-entérologue	X Moulins 30km
Gynécologue	X Bourbon-Lancy 28km
Cancérologue	X Nevers 78km
Neurologue	X Vichy 32km
Ophthalmologue	X Cusset 32km
ORL	X Vichy 33km
Cardiologue	X Moulins 30km
Pédiatre	X Vichy 32km
Pneumologue	X Moulins 30km
Psychologue	X Moulins 32km
Radiologue	X L'Hôpital-le-Mercier 27km
Rhumatologue	X Moulins 30km
Sage-femme	X Lapalisse 15km



Éducation

Crèche	X Le Donjon 12km
Ecole maternelle Public	X Trézelles 8km
Ecole maternelle Privé	X Montbrison 92km
Ecole primaire Public	X Sorbier 2km
Ecole primaire Privé	X Saint-Pourçain-sur-Sioule 29km
Collège Public	X Jaligny-sur-Besbre 4km
Collège Privé	X Saint-Pourçain-sur-Sioule 29km
Lycée Public	X Varennes-sur-Allier 20km
Lycée Privé	X Cusset 31km

Sources : Base Sirene des entreprises et de leurs établissements selon les dernières parutions officielles de 2025 portant sur l'année 2024 ([data.gouv](#)). Liste, localisation et tarifs des professionnels de santé selon les dernières parutions officielles de 2025 portant sur l'année

2024 ([opendatasoft](#)) et FINISS Extraction du Fichier des établissements selon les dernières parutions officielles de 2025 portant sur l'année 2024 ([data.gouv](#)). Adresse et géolocalisation des établissements d'enseignement du premier et second degrés selon les dernières parutions officielles de 2025 portant sur l'année 2024 ([data.education.gouv](#))

bien-dans-ma-ville.fr

Villes autour de Châtelperron

Ville	Habitants	Superficie	Pop densité	Pop active	Taux chômage	Revenu moyen	Prix immobilier
Sorbier	318	17 km ²	19 h/km ²	42.5%	7.2%	19 770 €/an	3 900 €/m ²
Saint-Léon	530	33 km ²	16 h/km ²	42.6%	2.5%	19 800 €/an	875 €/m ²
Jaligny-sur-Besbre	559	9 km ²	62 h/km ²	37.7%	4.5%	20 390 €/an	909 €/m ²
Chavroches	268	10 km ²	27 h/km ²	37.7%	4.1%	20 160 €/an	1 086 €/m ²
Thionne	291	27 km ²	11 h/km ²	40.2%	5.5%	21 660 €/an	589 €/m ²
Trézelles	391	18 km ²	22 h/km ²	48.8%	5.9%	21 150 €/an	1 057 €/m ²
Montcombroux-les-Mines	295	23 km ²	13 h/km ²	36.3%	6.8%	20 090 €/an	1 189 €/m ²
Varennes-sur-Tèche	228	18 km ²	13 h/km ²	44.7%	6.6%	18 280 €/an	716 €/m ²
Vaumas	528	34 km ²	16 h/km ²	40.2%	3.6%	19 590 €/an	831 €/m ²
Bert (1 avis)	274	24 km ²	11 h/km ²	34.3%	6.9%	17 660 €/an	553 €/m ²
Liernolles (1 avis)	193	37 km ²	5 h/km ²	43.5%	3.1%	20 770 €/an	1 250 €/m ²
Treteau (1 avis)	520	31 km ²	17 h/km ²	44%	5.4%	21 340 €/an	912 €/m ²
Saint-Pourçain-sur-Besbre	371	33 km ²	11 h/km ²	46.4%	4.9%	21 440 €/an	764 €/m ²
Cindré	276	22 km ²	13 h/km ²	47.1%	6.5%	21 750 €/an	1 047 €/m ²
Saint-Voir	201	25 km ²	8 h/km ²	52.7%	6.5%	21 750 €/an	1 152 €/m ²

bien-dans-ma-ville.fr



Vous aimez votre ville ? Notez-la !

Et faites-nous part de vos remarques constructives



Avec

BIEN dans ma **VILLE** 