



Version web

Ville de Le Châtelet-sur-Sormonne

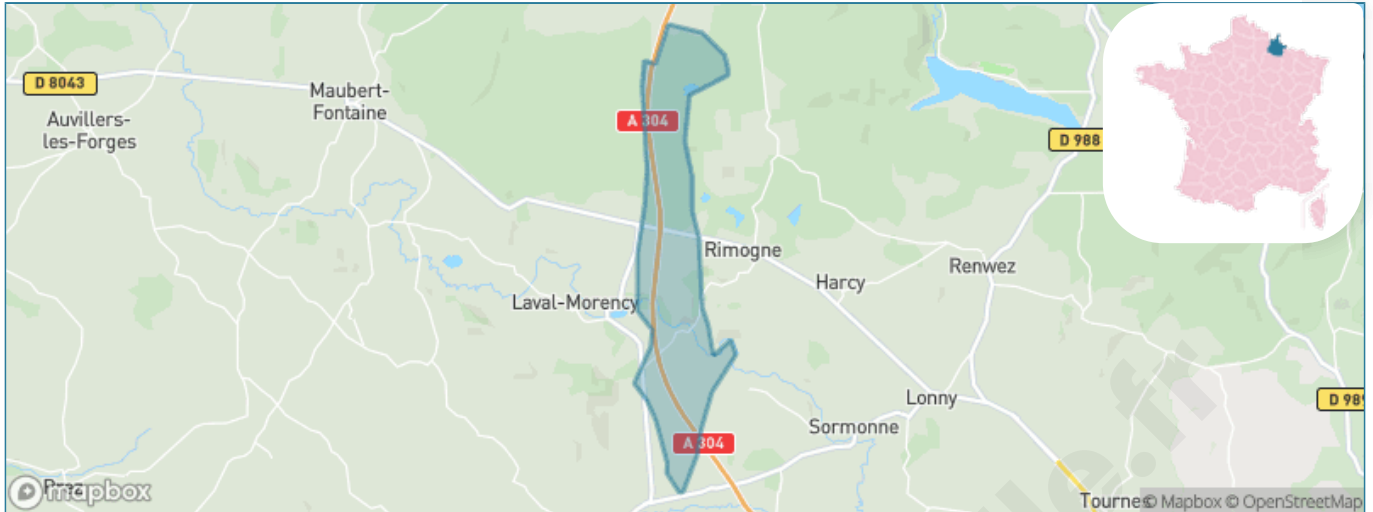
Présenté par

BIEN dans ma **VILLE** 

Sommaire

Situation géographique	3
Statistiques sur la population	4
Evolution du nombre d'habitants	4
Tranche d'âge	5
0-14 ans	5
15-29 ans	5
30-44 ans	5
45-59 ans	5
60-74 ans	5
75-89 ans	5
90 ans et +	5
Activité professionnelle	5
Agriculteurs	5
Artisans, Commerçants	5
Cadres et sup.	5
Professions intermédiaires	5
Employé	5
Ouvrier	5
Retraité	5
Autres	5
Niveau de diplôme	6
Sans diplôme ou CEP	6
Brevet, BEPC, DNB	6
CAP-BEP ou équivalent	6
BAC ou équivalent	6
BAC+2	6
BAC+3 ou +4	6
BAC+5 ou plus	6
Composition des ménages	6
Couple sans enfant	6
Couple avec enfant(s)	6
Famille monoparentale	6
Colocation / Autre	6
Personnes seules	6
Profils électoraux	7
Premier tour	7
Sécurité	8
Evolution du nombre d'infractions	8
Pour comparer	9
Services à la population	10
Commerce	10
Éducation	10
Villes autour de Le Châtelet-sur-Sormonne	12

Situation géographique



i Informations clés

- **Région** : Grand Est
- **Département** : Ardennes
- **Code postal** : 08150
- **Superficie** : 9 km²



Statistiques sur la population



Nombre d'habitants

174



Age moyen

43 ans



Pop active

44.3%



Taux chômage

15.3%



Pop densité

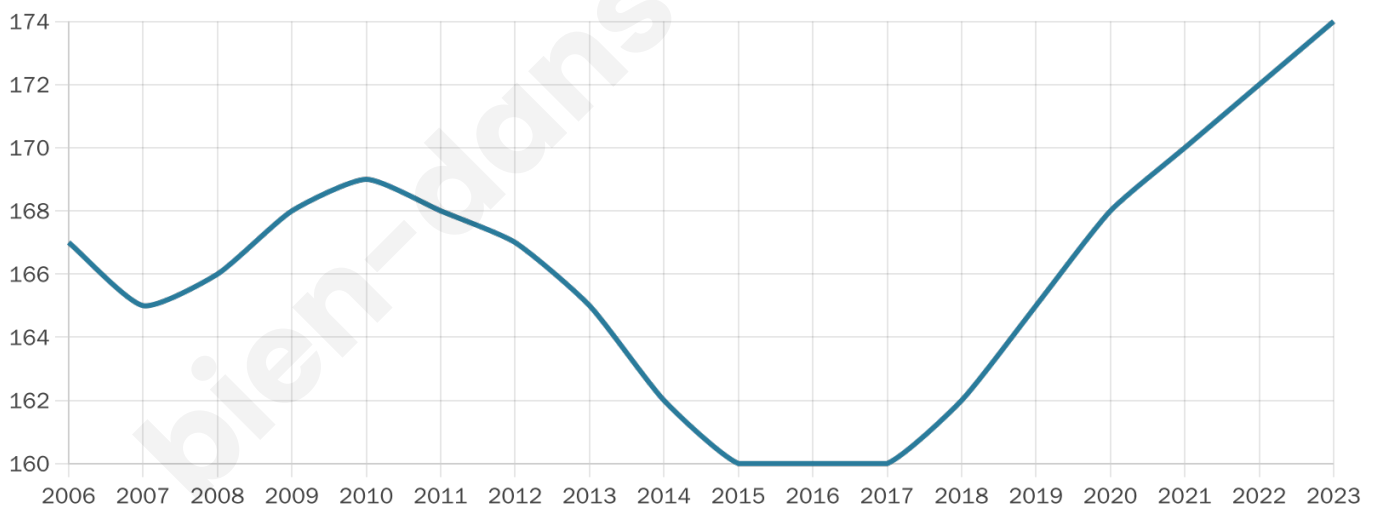
19 h/km²



Revenu moyen

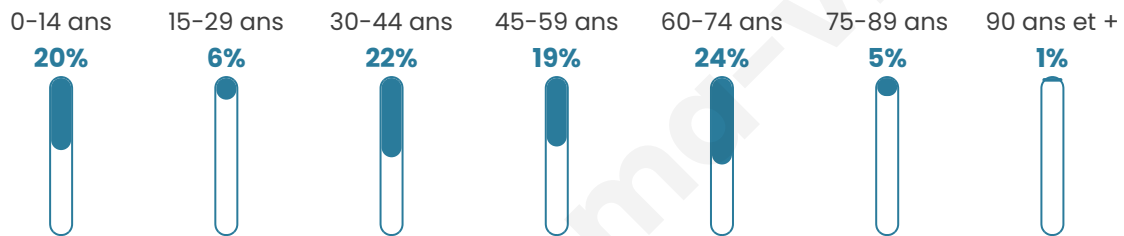
21 230 €/an

Evolution du nombre d'habitants

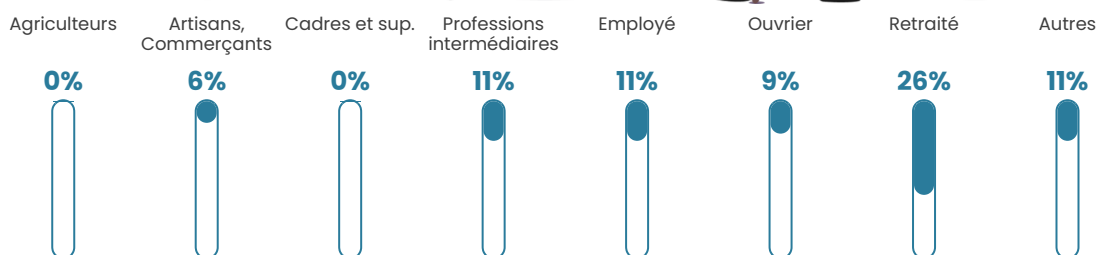


Sources : Institut national de la statistique et des études économiques (insee) selon Les dernières parutions officielles de 2024 portant sur les années 2020, 2021 et 2022.

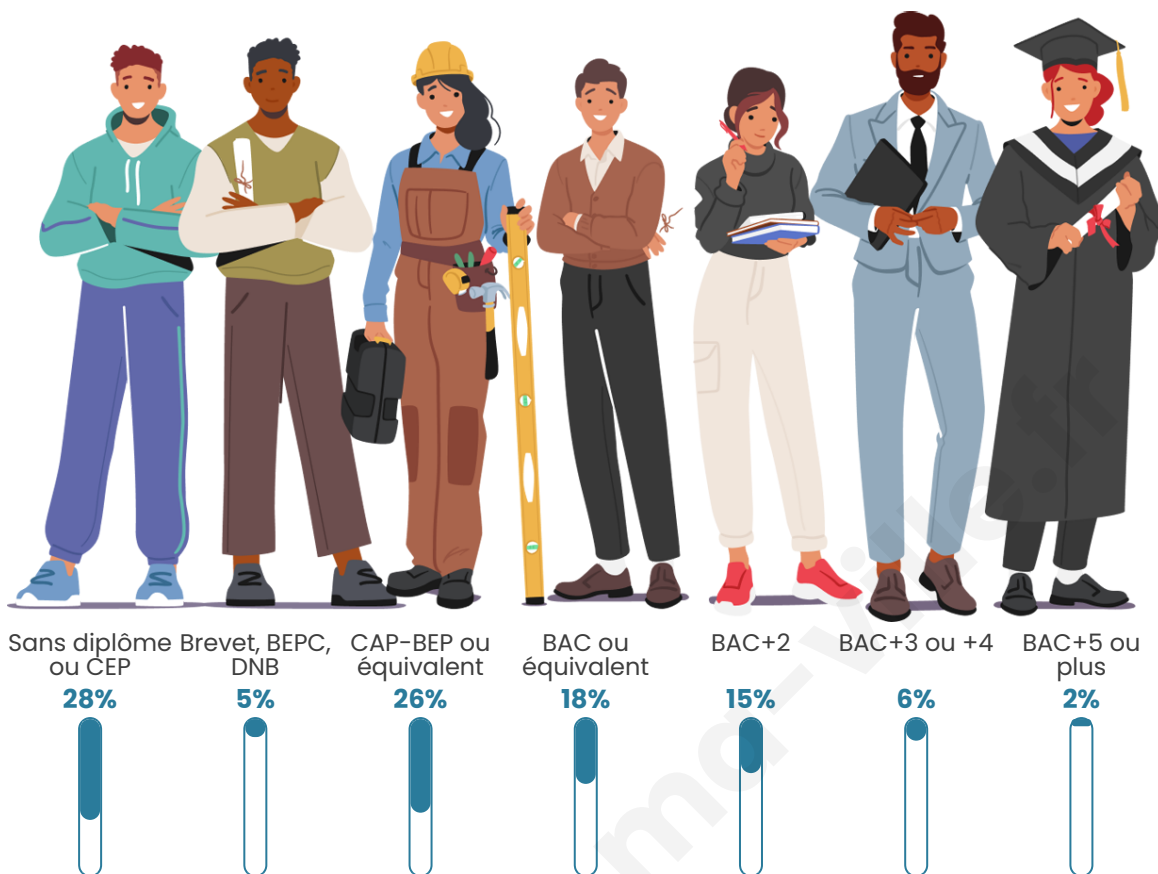
Tranche d'âge




Activité professionnelle



Niveau de diplôme















Composition des ménages



Profils électoraux

Premier tour

	Marine LE PEN	56.47 %
	Emmanuel MACRON	21.18 %
	Yannick JADOT	4.71 %
	Nathalie ARTHAUD	3.53 %
	Éric ZEMMOUR	3.53 %
	Valérie PÉCRESSE	3.53 %
	Nicolas DUPONT-AIGNAN	3.53 %
	Jean-Luc MÉLENCHON	2.35 %
	Jean LASSALLE	1.18 %
	Fabien ROUSSEL	0.00 %
	Anne HIDALGO	0.00 %
	Philippe POUTOU	0.00 %



114 inscrits

Participation : 75.44%

Votes blancs : 1.16%

Votes nuls : 0.00%

Second tour

	Emmanuel MACRON	28,74 %
	Marine LE PEN	71,26 %

113 inscrits

Participation : 78.76%

Votes blancs : 2.25%

Votes nuls : 0%

Sécurité



Agressions physiques / sexuelles

0



Cambriolages

0



Vols / dégradations

0



Stupéfiants

0

Evolution du nombre d'infractions



Pour comparer

(en proportion du nombre d'habitants)

■ Ville ■ Département ■ Région



Sources : Bases statistiques communale, départementale et régionale de la délinquance enregistrée par la police et la gendarmerie nationales selon les dernières parutions officielles de 2025 portant sur l'année 2024 ([data.gouv](https://data.gouv.fr)).

Agressions physiques / sexuelles : Violences sexuelles, coups et blessures volontaires intrafamiliaux, coups et blessures volontaires, autres coups, blessures volontaires et vols violents sans arme.

Cambriolages : Cambriolages de logements.

Vols : Vols avec armes, vols d'accessoires sur véhicules, vols dans les véhicules, vols de véhicules, vols sans violence contre des personnes, destructions, dégradations volontaires et escroqueries.

Stupéfiants : Trafic de stupéfiants dont (AFD) et usage de stupéfiants.

Services à la population



Commerce

Hypermarché	X <u>Charleville-Mézières</u> 17km
Supermarché	X <u>Rimogne</u> 2km
Superette	X <u>Rouvroy-sur-Audry</u> 5km
Boulangerie	X <u>Rimogne</u> 2km
Boucherie	X <u>Rocroi</u> 10km
Restaurant	X <u>Tremblois-lès-Rocroi</u> 2km
Garage	X <u>Rimogne</u> 2km
Station-service	X <u>Rimogne</u> 2km
Banque	X <u>Renwez</u> 6km
La poste	X <u>Rimogne</u> 1km
Coiffeur	X <u>Rimogne</u> 1km
Tabac	X <u>Rocroi</u> 10km
Bars / discothèque	X <u>Rimogne</u> 2km
Bibliothèque	X <u>Charleville-Mézières</u> 15km
Cinéma	X <u>Charleville-Mézières</u> 16km
Vétérinaire	X <u>Chilly</u> 3km



Santé

Pharmacie	X <u>Rimogne</u> 2km
Hôpital	X <u>Charleville-Mézières</u> 15km
Laboratoire d'analyses médicales	X <u>Charleville-Mézières</u> 16km
Etablissement pour handicapé	X <u>Montcornet</u> 8km
EHPA	X <u>Rocroi</u> 10km
Médecin	X <u>Rimogne</u> 1km
Dentiste	X <u>Rimogne</u> 1km
Chirurgien	X <u>Charleville-Mézières</u> 15km
Dermatologue	X <u>Charleville-Mézières</u> 19km
Anesthésiste	X <u>Charleville-Mézières</u> 15km
Gastro-entérologue	X <u>Charleville-Mézières</u> 15km
Gynécologue	X <u>Charleville-Mézières</u> 15km
Cancérologue	X <u>Reims</u> 75km
Neurologue	X <u>Charleville-Mézières</u> 15km
Ophthalmologue	X <u>Charleville-Mézières</u> 16km
ORL	X <u>Charleville-Mézières</u> 16km
Cardiologue	X <u>Charleville-Mézières</u> 18km
Pédiatre	X <u>Charleville-Mézières</u> 16km
Pneumologue	X <u>Charleville-Mézières</u> 15km
Psychologue	X <u>Charleville-Mézières</u> 15km
Radiologue	X <u>Charleville-Mézières</u> 15km
Rhumatologue	X <u>Charleville-Mézières</u> 16km
Sage-femme	X <u>Tournes</u> 10km



Éducation

Crèche	X <u>Tournes</u> 10km
Ecole maternelle Public	X <u>Rimogne</u> 2km
Ecole maternelle Privé	X <u>Charleville-Mézières</u> 16km
Ecole primaire Public	X <u>Rimogne</u> 2km
Ecole primaire Privé	X <u>Charleville-Mézières</u> 16km
Collège Public	X <u>Rimogne</u> 2km
Collège Privé	X <u>Charleville-Mézières</u> 16km
Lycée Public	X <u>Revin</u> 15km
Lycée Privé	X <u>Maubert-Fontaine</u> 7km

Sources : Base Sirene des entreprises et de leurs établissements selon les dernières parutions officielles de 2025 portant sur l'année 2024 ([data.gouv](https://data.gouv.fr)). Liste, localisation et tarifs des professionnels de santé selon les dernières parutions officielles de 2025 portant sur l'année 2024 ([opendatasoft](https://opendatasoft.com)) et FINESS Extraction du Fichier des établissements selon les dernières parutions officielles de 2025 portant sur l'année 2024 ([data.gouv](https://data.gouv.fr)). Adresse et géolocalisation des établissements d'enseignement du premier et second degrés selon les dernières parutions officielles de 2025 portant sur l'année 2024 ([data.education.gouv](https://data.education.gouv.fr))

bien-dans-ma-ville.fr

Villes autour de Le Châtelet-sur-Sormonne

Ville	Habitants	Superficie	Pop densité	Pop active	Taux chômage	Revenu moyen	Prix immobilier
Murtin-et-Bogny	168	7 km ²	24 h/km ²	60.7%	9.5%	23 750 €/an	NC
Tremblois-lès-Rocroi	158	1 km ²	158 h/km ²	50%	4.4%	20 760 €/an	NC
Rimogne (3 avis)	1 317	3 km ²	439 h/km ²	46.8%	7.1%	20 130 €/an	NC
Laval-Morency	231	4 km ²	58 h/km ²	49.4%	1.7%	21 290 €/an	NC
Harcy	515	19 km ²	27 h/km ²	44.9%	5%	22 990 €/an	NC
Chilly	134	5 km ²	27 h/km ²	54.5%	3%	22 710 €/an	NC
Sévigny-la-Forêt	270	26 km ²	10 h/km ²	58.1%	4.8%	24 600 €/an	NC
Sormonne	529	4 km ²	132 h/km ²	49.7%	3.4%	23 480 €/an	NC
Lonny	621	4 km ²	155 h/km ²	52.8%	4.7%	23 720 €/an	NC
Blombay	128	9 km ²	14 h/km ²	46.1%	3.9%	23 730 €/an	NC
L'Échelle	129	10 km ²	13 h/km ²	54.3%	8.5%	23 980 €/an	NC
Remilly-les-Pothées	264	9 km ²	29 h/km ²	51.1%	4.9%	21 340 €/an	NC
Bourg-Fidèle	818	14 km ²	58 h/km ²	49.8%	5.4%	20 720 €/an	1 217 €/m ²
Renwez (1 avis)	1 656	16 km ²	104 h/km ²	49.3%	5.9%	22 930 €/an	1 095 €/m ²
Rouvroy-sur-Audry (1 avis)	503	9 km ²	56 h/km ²	51.3%	5.2%	21 640 €/an	NC

bien-dans-ma-ville.fr



Vous aimez votre ville ? Notez-la !

Et faites-nous part de vos remarques constructives



Avec

BIEN dans ma **VILLE** 