



Version web

Ville de Châtel-de-Neuvre

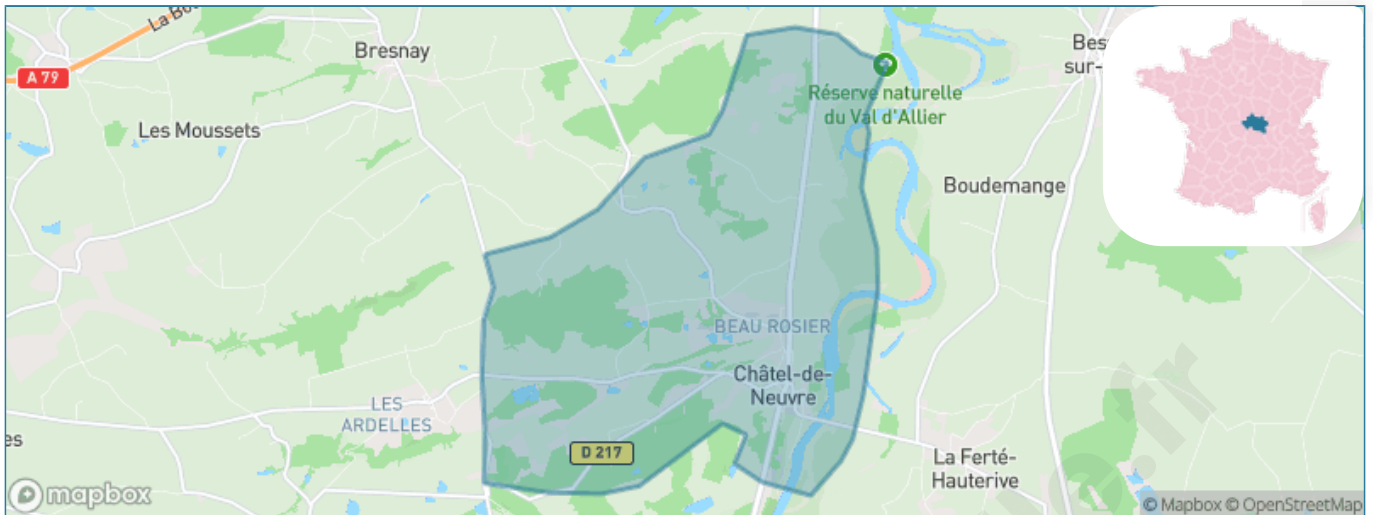
Présenté par

BIEN dans
ma **VILLE** 

Sommaire

Situation géographique	3
Statistiques sur la population	4
Evolution du nombre d'habitants	4
Tranche d'âge	5
0-14 ans	5
15-29 ans	5
30-44 ans	5
45-59 ans	5
60-74 ans	5
75-89 ans	5
90 ans et +	5
Activité professionnelle	5
Agriculteurs	5
Artisans, Commerçants	5
Cadres et sup.	5
Professions intermédiaires	5
Employé	5
Ouvrier	5
Retraité	5
Autres	5
Niveau de diplôme	6
Sans diplôme ou CEP	6
Brevet, BEPC, DNB	6
CAP-BEP ou équivalent	6
BAC ou équivalent	6
BAC+2	6
BAC+3 ou +4	6
BAC+5 ou plus	6
Composition des ménages	6
Couple sans enfant	6
Couple avec enfant(s)	6
Famille monoparentale	6
Colocation / Autre	6
Personnes seules	6
Profils électoraux	7
Premier tour	7
Sécurité	8
Evolution du nombre d'infractions	8
Pour comparer	9
Services à la population	10
Commerce	10
Éducation	10
Villes autour de Châtel-de-Neuvre	11

Situation géographique



i Informations clés

- **Région** : Auvergne-Rhône-Alpes
- **Département** : Allier
- **Code postal** : 03500
- **Superficie** : 19 km²



Statistiques sur la population



Nombre d'habitants

563



Age moyen

44 ans



Pop active

43%



Taux chômage

3.4%



Pop densité

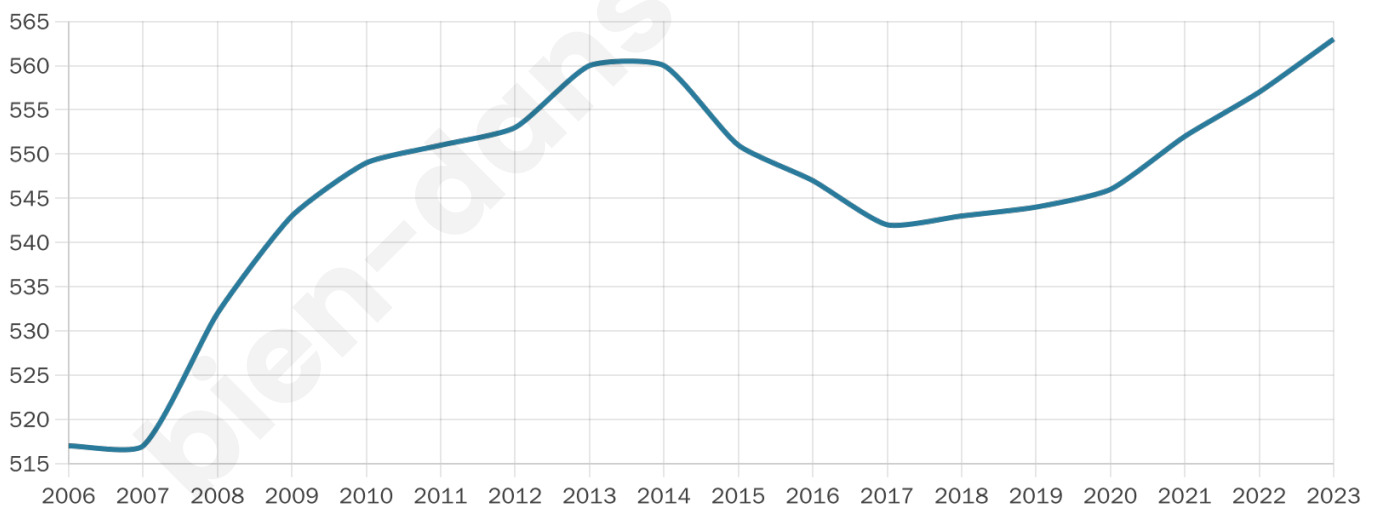
30 h/km²



Revenu moyen

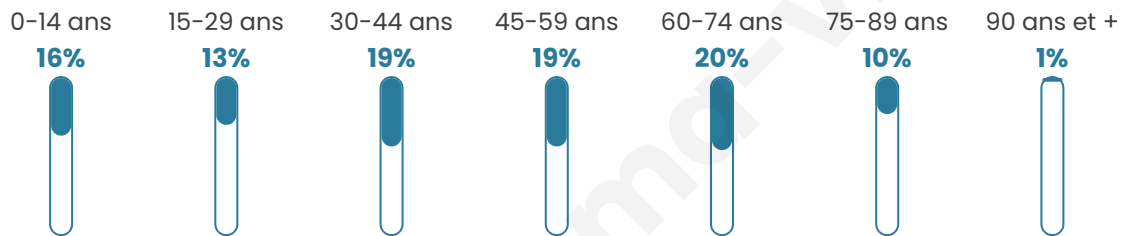
21 250 €/an

Evolution du nombre d'habitants

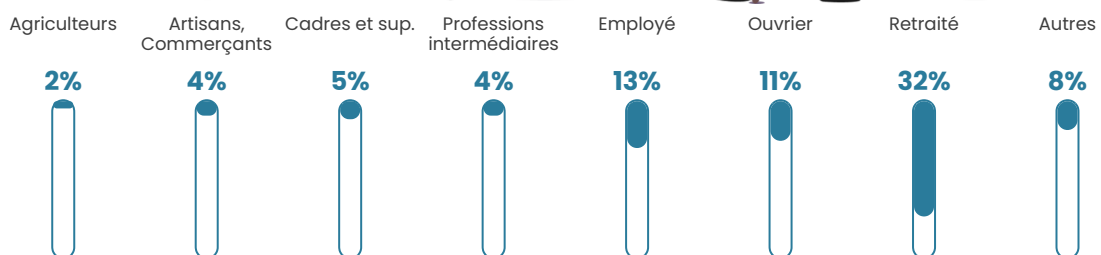


Sources : Institut national de la statistique et des études économiques (insee) selon Les dernières parutions officielles de 2024 portant sur les années 2020, 2021 et 2022.


Tranche d'âge




Activité professionnelle



Niveau de diplôme



Composition des ménages





Profils électoraux

Premier tour

	Marine LE PEN	27.04 %
	Emmanuel MACRON	26.38 %
	Jean-Luc MÉLENCHON	14.33 %
	Fabien ROUSSEL	9.12 %
	Valérie PÉCRESSE	7.82 %
	Éric ZEMMOUR	3.91 %
	Jean LASSALLE	3.26 %
	Nicolas DUPONT-AIGNAN	2.93 %
	Anne HIDALGO	1.63 %
	Yannick JADOT	1.63 %
	Philippe POUTOU	1.30 %
	Nathalie ARTHAUD	0.65 %

Second tour

	Emmanuel MACRON	52,5 %
	Marine LE PEN	47,5 %

424 inscrits

Participation : 74.29%

Votes blancs : 5.4%

Votes nuls : 5.71%

424 inscrits

Participation : 75.24%

Votes blancs : 1.88%

Votes nuls : 1.88%

Sécurité



Agressions physiques / sexuelles

0



Cambriolages

0



Vols / dégradations

0



Stupéfiants

0

Evolution du nombre d'infractions



Pour comparer

(en proportion du nombre d'habitants)



Sources : Bases statistiques communale, départementale et régionale de la délinquance enregistrée par la police et la gendarmerie nationales selon les dernières parutions officielles de 2025 portant sur l'année 2024 ([data.gouv](https://data.gouv.fr)).

Agressions physiques / sexuelles : Violences sexuelles, coups et blessures volontaires intrafamiliaux, coups et blessures volontaires, autres coups, blessures volontaires et vols violents sans arme.

Cambriolages : Cambriolages de logements.

Vols : Vols avec armes, vols d'accessoires sur véhicules, vols dans les véhicules, vols de véhicules, vols sans violence contre des personnes, destructions, dégradations volontaires et escroqueries.

Stupéfiants : Trafic de stupéfiants dont (AFD) et usage de stupéfiants.

Services à la population



Commerce

Hypermarché	X <u>Moulins</u> 16km
Supermarché	X <u>Saint-Pourçain-sur-Sioule</u> 10km
Superette	1
Boulangerie	1
Boucherie	X <u>Bessay-sur-Allier</u> 6km
Restaurant	1
Garage	3
Station-service	X <u>Saulcet</u> 8km
Banque	X <u>Saint-Pourçain-sur-Sioule</u> 10km
La poste	X <u>Monétay-sur-Allier</u> 2km
Coiffeur	1
Tabac	X <u>Saint-Pourçain-sur-Sioule</u> 10km
Bars / discothèque	1
Bibliothèque	X <u>Varennes-sur-Allier</u> 12km
Cinéma	X <u>Moulins</u> 18km
Vétérinaire	X <u>Bessay-sur-Allier</u> 6km



Santé

Pharmacie	X <u>Besson</u> 9km
Hôpital	X <u>Saint-Pourçain-sur-Sioule</u> 11km
Laboratoire d'analyses médicales	X <u>Saint-Pourçain-sur-Sioule</u> 10km
Etablissement pour handicapé	X <u>Saint-Pourçain-sur-Sioule</u> 10km
EHPA	X <u>Saint-Pourçain-sur-Sioule</u> 11km
Médecin	X <u>Bessay-sur-Allier</u> 6km
Dentiste	X <u>Saint-Pourçain-sur-Sioule</u> 10km
Chirurgien	X <u>Varennes-sur-Allier</u> 11km
Dermatologue	X <u>Vichy</u> 31km
Anesthésiste	X <u>Moulins</u> 16km
Gastro-entérologue	X <u>Moulins</u> 16km
Gynécologue	X <u>Vichy</u> 29km
Cancérologue	X <u>Nevers</u> 67km
Neurologue	X <u>Vichy</u> 29km
Ophtalmologue	X <u>Moulins</u> 18km
ORL	X <u>Vichy</u> 31km
Cardiologue	X <u>Moulins</u> 16km
Pédiatre	X <u>Vichy</u> 29km
Pneumologue	X <u>Moulins</u> 16km
Psychologue	X <u>Moulins</u> 18km
Radiologue	X <u>Moulins</u> 16km
Rhumatologue	X <u>Moulins</u> 16km
Sage-femme	X <u>Saint-Pourçain-sur-Sioule</u> 10km



Éducation

Crèche	X <u>Contigny</u> 7km
Ecole maternelle Public	X <u>Saint-Gérand-de-Vaux</u> 7km
Ecole maternelle Privé	X <u>Bourges</u> 103km
Ecole primaire Public	1
Ecole primaire Privé	X <u>Saint-Pourçain-sur-Sioule</u> 11km
Collège Public	X <u>Saint-Pourçain-sur-Sioule</u> 10km
Collège Privé	X <u>Saint-Pourçain-sur-Sioule</u> 11km
Lycée Public	X <u>Saint-Pourçain-sur-Sioule</u> 10km
Lycée Privé	X <u>Moulins</u> 18km

Sources : Base Sirene des entreprises et de leurs établissements selon les dernières parutions officielles de 2025 portant sur l'année 2024 ([data.gouv](#)). Liste, localisation et tarifs des professionnels de santé selon les dernières parutions officielles de 2025 portant sur l'année 2024 ([opendatasoft](#)) et FINISS Extraction du Fichier des établissements selon les dernières parutions officielles de 2025 portant sur l'année 2024 ([data.gouv](#)). Adresse et géolocalisation des établissements d'enseignement du premier et second degrés selon les dernières parutions officielles de 2025 portant sur l'année 2024 ([data.education.gouv](#))

Villes autour de Châtel-de-Neuvre

Ville	Habitants	Superficie	Pop densité	Pop active	Taux chômage	Revenu moyen	Prix immobilier
La Ferté-Hauterive (1 avis)	254	18 km ²	14 h/km ²	48.8%	5.1%	23 540 €/an	1 354 €/m ²
Monétay-sur-Allier	536	11 km ²	49 h/km ²	44.2%	4.5%	21 810 €/an	843 €/m ²
Contigny	573	17 km ²	34 h/km ²	46.6%	3.1%	22 670 €/an	1 005 €/m ²
Bessay-sur-Allier	1 382	34 km ²	41 h/km ²	46.4%	3.1%	22 250 €/an	1 135 €/m ²
Meillard	303	25 km ²	12 h/km ²	49.8%	3%	21 650 €/an	1 182 €/m ²
Saint-Gérand-de-Vaux	408	40 km ²	10 h/km ²	41.4%	4.9%	20 990 €/an	1 277 €/m ²
Bresnay (1 avis)	386	23 km ²	17 h/km ²	48.7%	6.2%	21 990 €/an	1 312 €/m ²
Saint-Loup	575	17 km ²	34 h/km ²	43.5%	3.8%	21 770 €/an	1 218 €/m ²
Besson (1 avis)	728	47 km ²	15 h/km ²	49%	2.9%	23 440 €/an	1 084 €/m ²
Saulcet	657	8 km ²	82 h/km ²	47.2%	3.3%	23 210 €/an	1 098 €/m ²
Verneuil-en-Bourbonnais	239	14 km ²	17 h/km ²	42.7%	9.2%	23 940 €/an	2 045 €/m ²
Gouise	219	23 km ²	10 h/km ²	51.6%	6.8%	22 840 €/an	1 063 €/m ²
Chemilly	580	16 km ²	36 h/km ²	46%	3.3%	23 070 €/an	1 091 €/m ²
Neuilly-le-Réal (2 avis)	1 435	47 km ²	31 h/km ²	44.1%	3.3%	23 230 €/an	1 047 €/m ²
Louchy-Montfand (1 avis)	397	5 km ²	79 h/km ²	55.4%	4.8%	23 390 €/an	1 282 €/m ²

bien-dans-ma-ville.fr



Vous aimez votre ville ? Notez-la !

Et faites-nous part de vos remarques constructives



Avec

BIEN dans ma **VILLE** 