



Version web

Ville de Châtel

Présenté par

BIEN dans
ma **VILLE** 

Sommaire

Situation géographique	3
Statistiques sur la population	4
Evolution du nombre d'habitants	4
Tranche d'âge	5
0-14 ans	5
15-29 ans	5
30-44 ans	5
45-59 ans	5
60-74 ans	5
75-89 ans	5
90 ans et +	5
Activité professionnelle	5
Agriculteurs	5
Artisans, Commerçants	5
Cadres et sup.	5
Professions intermédiaires	5
Employé	5
Ouvrier	5
Retraité	5
Autres	5
Niveau de diplôme	6
Sans diplôme ou CEP	6
Brevet, BEPC, DNB	6
CAP-BEP ou équivalent	6
BAC ou équivalent	6
BAC+2	6
BAC+3 ou +4	6
BAC+5 ou plus	6
Composition des ménages	6
Couple sans enfant	6
Couple avec enfant(s)	6
Famille monoparentale	6
Colocation / Autre	6
Personnes seules	6
Profil électoraux	7
Premier tour	7
Sécurité	8
Evolution du nombre d'infractions	8
Pour comparer	9
Services à la population	10
Commerce	10
Éducation	10
Villes autour de Châtel	11
Avis sur la ville de Châtel	12
Moyenne par critère	12
Villes autour de Châtel	12
Répartition des avis par note	12
Répartition des avis par note	12

Situation géographique



i Informations clés

- **Région** : Auvergne-Rhône-Alpes
- **Département** : Haute-Savoie
- **Code postal** : 74390
- **Superficie** : 32 km²



haute
savoie
le Département

Statistiques sur la population



Nombre d'habitants

1174



Age moyen

41 ans



Pop active

67%



Taux chômage

2.2%



Pop densité

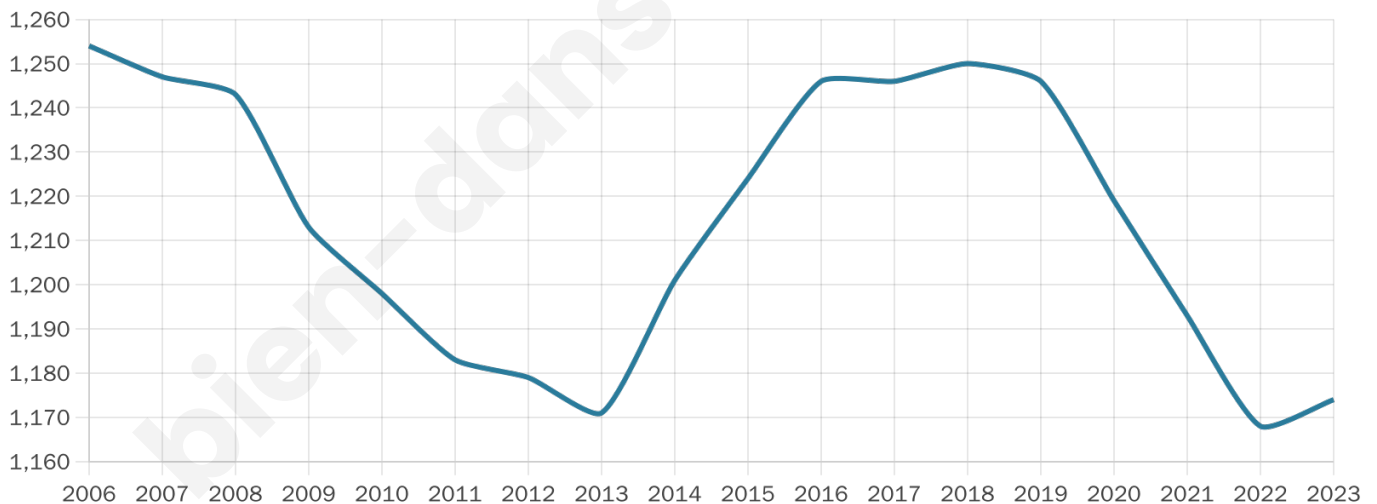
37 h/km²



Revenu moyen

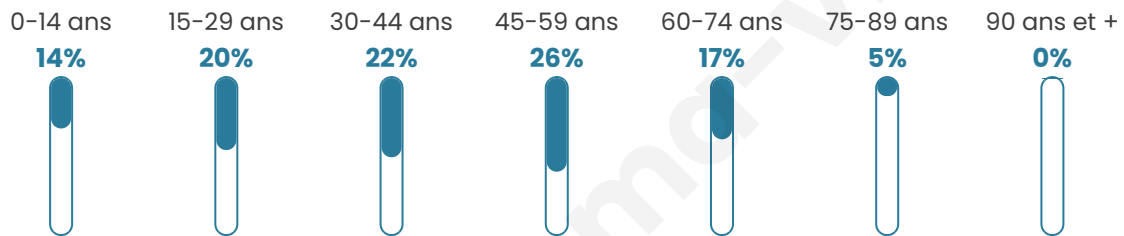
26 560 €/an

Evolution du nombre d'habitants

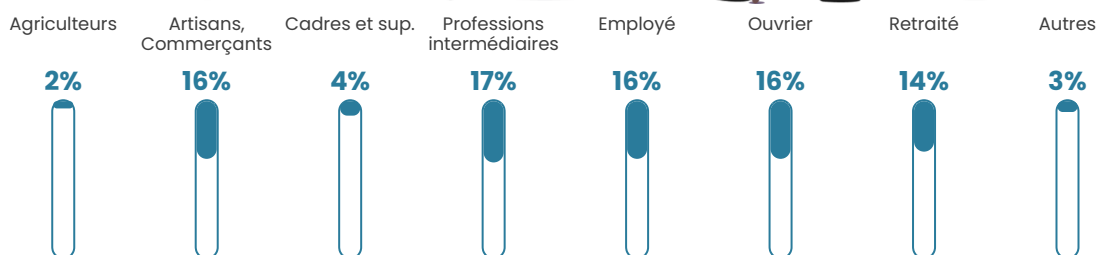


Sources : Institut national de la statistique et des études économiques (insee) selon Les dernières parutions officielles de 2024 portant sur les années 2020, 2021 et 2022.


Tranche d'âge




Activité professionnelle



Niveau de diplôme















Composition des ménages



Profils électoraux

Premier tour

	Emmanuel MACRON	31.50 %
	Marine LE PEN	28.02 %
	Éric ZEMMOUR	11.13 %
	Valérie PÉCRESE	8.71 %
	Jean-Luc MÉLENCHON	7.24 %
	Yannick JADOT	4.29 %
	Jean LASSALLE	3.62 %
	Nicolas DUPONT- AIGNAN	2.55 %
	Fabien ROUSSEL	1.07 %
	Anne HIDALGO	0.94 %
	Nathalie ARTHAUD	0.54 %
	Philippe POUTOU	0.40 %



1 008 inscrits

Participation : 75.2%

Votes blancs : 1.19%

Votes nuls : 0.40%

Second tour

	Emmanuel MACRON	53,42 %
	Marine LE PEN	46,58 %

1 008 inscrits

Participation : 76.09%

Votes blancs : 3.39%

Votes nuls : 1.43%

Sécurité



Agressions physiques / sexuelles

19



Cambriolages

0



Vols / dégradations

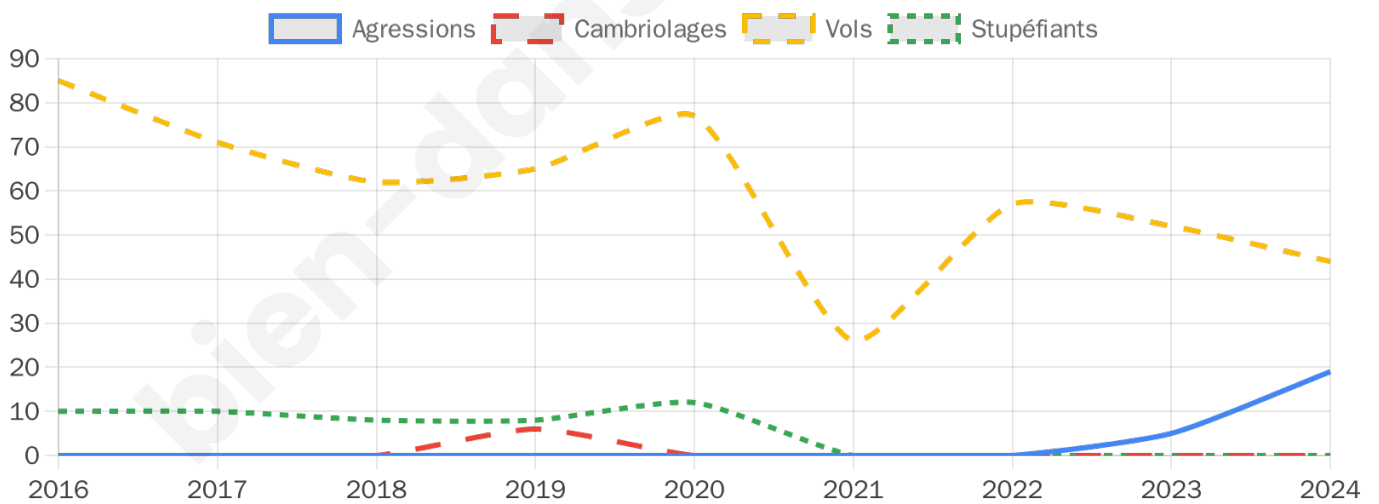
44



Stupéfiants

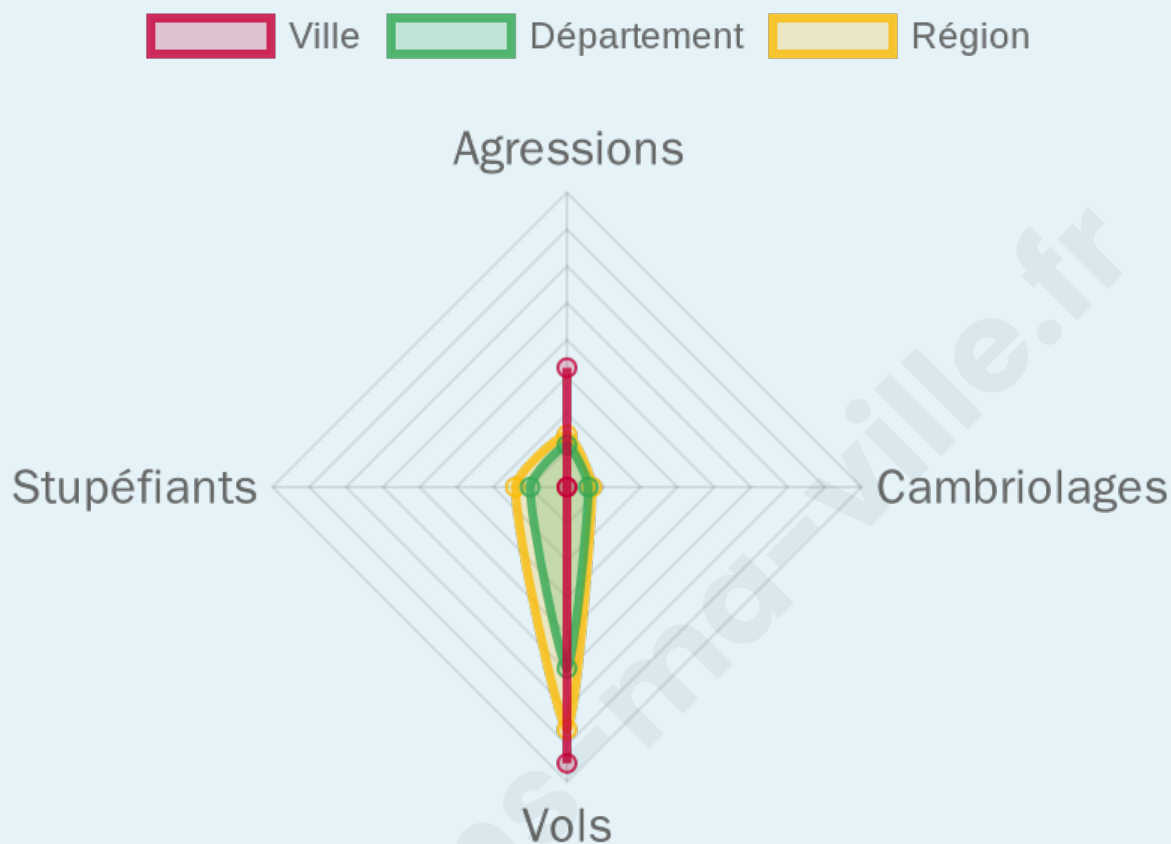
0

Evolution du nombre d'infractions



Pour comparer

(en proportion du nombre d'habitants)



Sources : Bases statistiques communale, départementale et régionale de la délinquance enregistrée par la police et la gendarmerie nationales selon les dernières parutions officielles de 2025 portant sur l'année 2024 ([data.gouv](https://data.gouv.fr)).

Agressions physiques / sexuelles : Violences sexuelles, coups et blessures volontaires intrafamiliaux, coups et blessures volontaires, autres coups, blessures volontaires et vols violents sans arme.

Cambriolages : Cambriolages de logements.

Vols : Vols avec armes, vols d'accessoires sur véhicules, vols dans les véhicules, vols de véhicules, vols sans violence contre des personnes, destructions, dégradations volontaires et escroqueries.

Stupéfiants : Trafic de stupéfiants dont (AFD) et usage de stupéfiants.

Services à la population



Commerce

Hypermarché	X Vinzier 18km
Supermarché	X La Chapelle-d'Abondance 1km
Superette	7
Boulangerie	4
Boucherie	2
Restaurant	48
Garage	1
Station-service	X La Chapelle-d'Abondance 4km
Banque	4
La poste	X Saint-Gingolph 13km
Coiffeur	2
Tabac	1
Bars / discothèque	13
Bibliothèque	X Abondance 7km
Cinéma	2
Vétérinaire	X Abondance 9km



Santé

Pharmacie	1
Hôpital	X Thonon-les-Bains 28km
Laboratoire d'analyses médicales	X Évian-les-Bains 23km
Etablissement pour handicapé	X Thonon-les-Bains 27km
EHPA	X Vacheresse 13km
Médecin	2
Dentiste	X Abondance 9km
Chirurgien	X Thonon-les-Bains 29km
Dermatologue	X Thonon-les-Bains 29km
Anesthésiste	X Thonon-les-Bains 30km
Gastro-entérologue	X Thonon-les-Bains 29km
Gynécologue	X Taninges 27km
Cancérologue	X Annemasse 48km
Neurologue	X Thonon-les-Bains 30km
Ophthalmologue	X Évian-les-Bains 23km
ORL	X Évian-les-Bains 23km
Cardiologue	X Évian-les-Bains 23km
Pédiatre	X Évian-les-Bains 23km
Pneumologue	X Bonneville 40km
Psychologue	X Évian-les-Bains 23km
Radiologue	X Thonon-les-Bains 29km
Rhumatologue	X Sallanches 42km
Sage-femme	X Saint-Jean-d'Aulps 15km



Éducation

Crèche	1
Ecole maternelle Public	X La Côte-d'Arbroz 17km
Ecole maternelle Privé	X Gaillard 49km
Ecole primaire Public	1
Ecole primaire Privé	X Abondance 9km
Collège Public	X Abondance 9km
Collège Privé	X Abondance 9km
Lycée Public	X Évian-les-Bains 23km
Lycée Privé	X Abondance 9km

Sources : Base Sirene des entreprises et de leurs établissements selon les dernières parutions officielles de 2025 portant sur l'année 2024 ([data.gouv](#)). Liste, localisation et tarifs des professionnels de santé selon les dernières parutions officielles de 2025 portant sur l'année 2024 ([opendatasoft](#)) et FINISS Extraction du Fichier des établissements selon les dernières parutions officielles de 2025 portant sur l'année 2024 ([data.gouv](#)). Adresse et géolocalisation des établissements d'enseignement du premier et second degrés selon les dernières parutions officielles de 2025 portant sur l'année 2024 ([data.education.gouv](#))

Villes autour de Châtel

Ville	Habitants	Superficie	Pop densité	Pop active	Taux chômage	Revenu moyen	Prix immobilier
La Chapelle-d'Abondance (1 avis)	872	37 km ²	24 h/km ²	56.1%	2.6%	26 840 €/an	4 040 €/m ²
Abondance (1 avis)	1 583	58 km ²	27 h/km ²	51.7%	1.9%	24 820 €/an	3 275 €/m ²
Novel	55	9 km ²	6 h/km ²	49.1%	10.9%	NC	2 506 €/m ²
Vacheresse	939	31 km ²	30 h/km ²	47.5%	2.4%	26 090 €/an	2 689 €/m ²
Bonnevaux	284	7 km ²	41 h/km ²	55.6%	3.9%	24 310 €/an	1 979 €/m ²
Morzine (4 avis)	2 658	44 km ²	60 h/km ²	54.7%	1.1%	24 600 €/an	5 889 €/m ²
Montriond (2 avis)	969	24 km ²	40 h/km ²	55.1%	1.8%	24 050 €/an	4 482 €/m ²
Chevenoz	709	10 km ²	71 h/km ²	50.4%	3%	28 460 €/an	2 334 €/m ²
Saint-Jean-d'Aulps (2 avis)	1 492	40 km ²	37 h/km ²	55.6%	2.4%	23 480 €/an	3 441 €/m ²
Le Biot	633	13 km ²	49 h/km ²	58.1%	2.7%	24 370 €/an	2 501 €/m ²
Thollon-les-Mémises (5 avis)	879	13 km ²	68 h/km ²	51.4%	3.8%	27 110 €/an	3 161 €/m ²
Meillerie (2 avis)	293	3 km ²	98 h/km ²	63.5%	9.2%	30 490 €/an	2 525 €/m ²
Bernex (1 avis)	1 472	22 km ²	67 h/km ²	50.2%	3.1%	28 630 €/an	2 781 €/m ²
Essert-Romand	526	6 km ²	88 h/km ²	53.2%	0.8%	26 680 €/an	3 596 €/m ²
Seytroux	538	18 km ²	30 h/km ²	52.6%	1.5%	24 260 €/an	4 301 €/m ²

Avis sur la ville de Châtel



Moyenne par critère



Villes autour de Châtel

Ville	Note globale	Sécurité	Éducation	Sport Loisir	Environnement	Vie pratique
La Chapelle-d'Abondance (1 avis)	3.0	4.0	4.0	1.0	3.0	3.0
Abondance (1 avis)	4.2	5.0	5.0	3.0	5.0	3.0
Novel	-	-	-	-	-	-
Vacheresse	-	-	-	-	-	-
Bonnevaux	-	-	-	-	-	-
Morzine (4 avis)	3.5	3.5	3.5	3.8	3.8	2.8
Montriond (2 avis)	4.5	4.5	5.0	4.5	4.5	4.0
Chevenoz	-	-	-	-	-	-
Saint-Jean-d'Aulps (2 avis)	4.4	5.0	5.0	3.0	4.5	4.5
Le Biot	-	-	-	-	-	-
Thollon-les-Mémises (5 avis)	2.9	3.4	2.2	3.8	3.4	1.8
Meillerie (2 avis)	4.7	5.0	4.5	5.0	5.0	4.0
Bernex (1 avis)	3.6	3.0	3.0	5.0	5.0	2.0
Essert-Romand	-	-	-	-	-	-
Seytroux	-	-	-	-	-	-



Vous aimez votre ville ? Notez-la !

Et faites-nous part de vos remarques constructives



Avec

BIEN dans ma **VILLE** 