



Version web

Ville de Châteauneuf- Villevieille

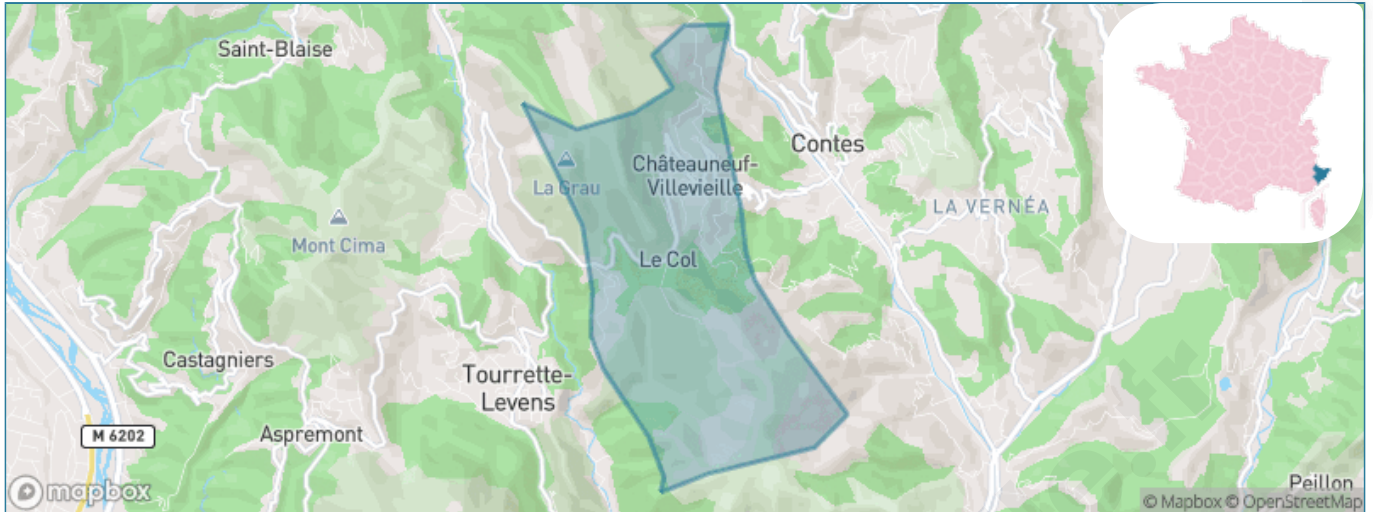
Présenté par

BIEN dans
ma **VILLE** 

Sommaire

Situation géographique	3
Statistiques sur la population	4
Evolution du nombre d'habitants	4
Tranche d'âge	5
0-14 ans	5
15-29 ans	5
30-44 ans	5
45-59 ans	5
60-74 ans	5
75-89 ans	5
90 ans et +	5
Activité professionnelle	5
Agriculteurs	5
Artisans, Commerçants	5
Cadres et sup.	5
Professions intermédiaires	5
Employé	5
Ouvrier	5
Retraité	5
Autres	5
Niveau de diplôme	6
Sans diplôme ou CEP	6
Brevet, BEPC, DNB	6
CAP-BEP ou équivalent	6
BAC ou équivalent	6
BAC+2	6
BAC+3 ou +4	6
BAC+5 ou plus	6
Composition des ménages	6
Couple sans enfant	6
Couple avec enfant(s)	6
Famille monoparentale	6
Colocation / Autre	6
Personnes seules	6
Profils électoraux	7
Premier tour	7
Sécurité	8
Evolution du nombre d'infractions	8
Pour comparer	9
Services à la population	10
Commerce	10
Éducation	10
Villes autour de Châteauneuf-Villevieille	11

Situation géographique



i Informations clés

- **Région** : Provence-Alpes-Côte d'Azur
- **Département** : Alpes-Maritimes
- **Métropole** : Métropole Nice Côte d'Azur
- **Code postal** : 06390
- **Superficie** : 8 km²



**MÉTROPOLE
NICE CÔTE D'AZUR**

Statistiques sur la population



Nombre d'habitants

997



Age moyen

41 ans



Pop active

50.6%



Taux chômage

5.5%



Pop densité

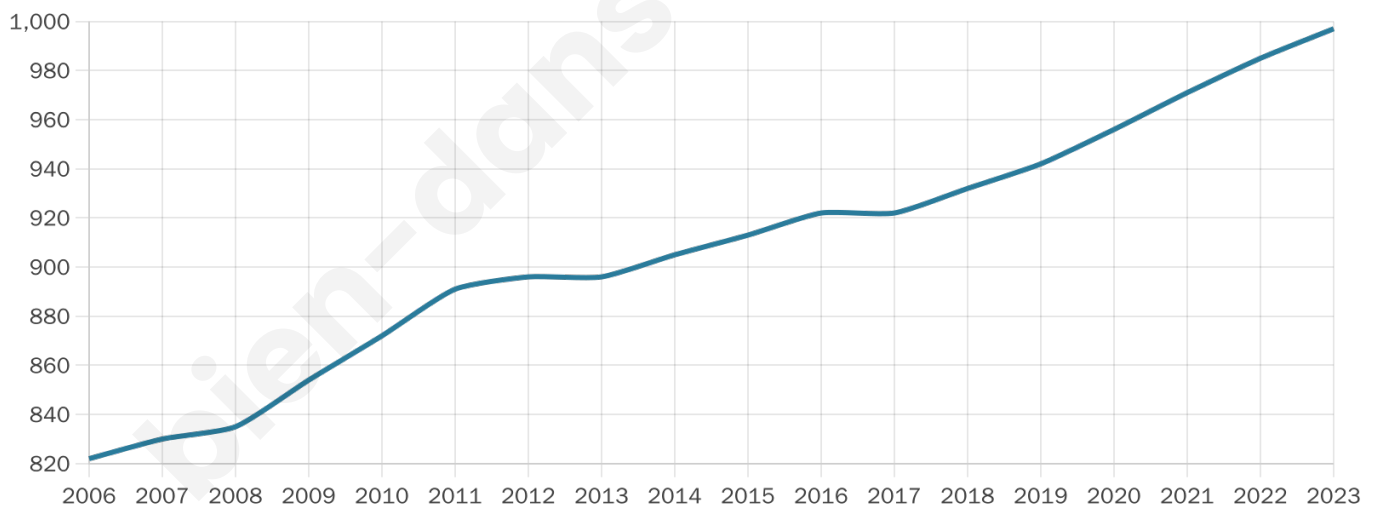
125 h/km²



Revenu moyen

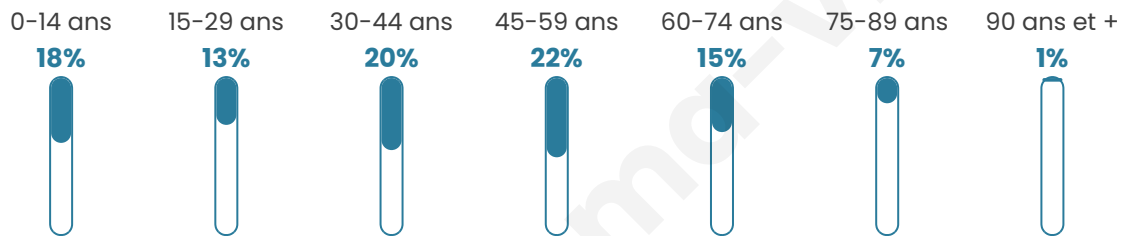
25 730 €/an

Evolution du nombre d'habitants

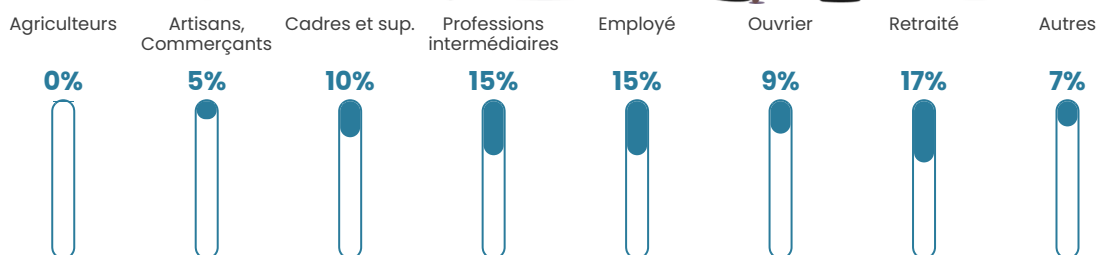


Sources : Institut national de la statistique et des études économiques (insee) selon Les dernières parutions officielles de 2024 portant sur les années 2020, 2021 et 2022.


Tranche d'âge




Activité professionnelle



Niveau de diplôme












Composition des ménages



Profils électoraux

Premier tour

	Marine LE PEN	39.28 %
	Emmanuel MACRON	20.03 %
	Éric ZEMMOUR	13.62 %
	Jean-Luc MÉLENCHON	11.74 %
	Valérie PÉCRESE	4.07 %
	Yannick JADOT	3.76 %
	Jean LASSALLE	3.13 %
	Nicolas DUPONT-AIGNAN	2.03 %
	Fabien ROUSSEL	1.10 %
	Nathalie ARTHAUD	0.63 %
	Anne HIDALGO	0.63 %
	Philippe POUTOU	0.00 %



829 inscrits

Participation : 79.61%

Votes blancs : 2.12%

Votes nuls : 1.06%

Second tour

	Emmanuel MACRON	36 %
	Marine LE PEN	64 %

828 inscrits

Participation : 81.16%

Votes blancs : 5.21%

Votes nuls : 1.79%

Sécurité



Agressions physiques / sexuelles

0



Cambriolages

0



Vols / dégradations

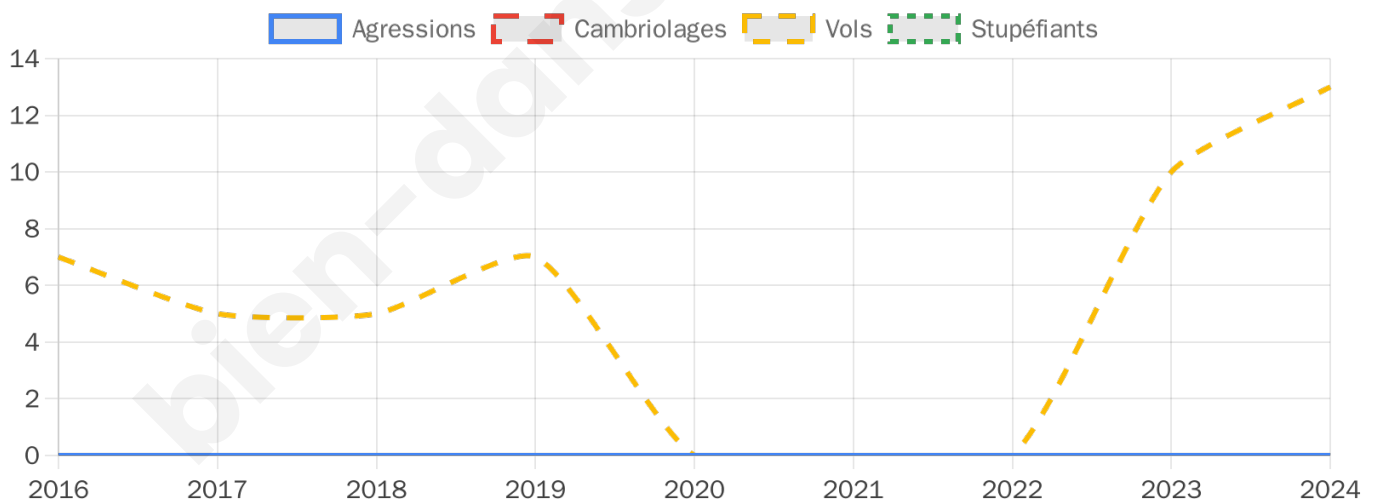
13



Stupéfiants

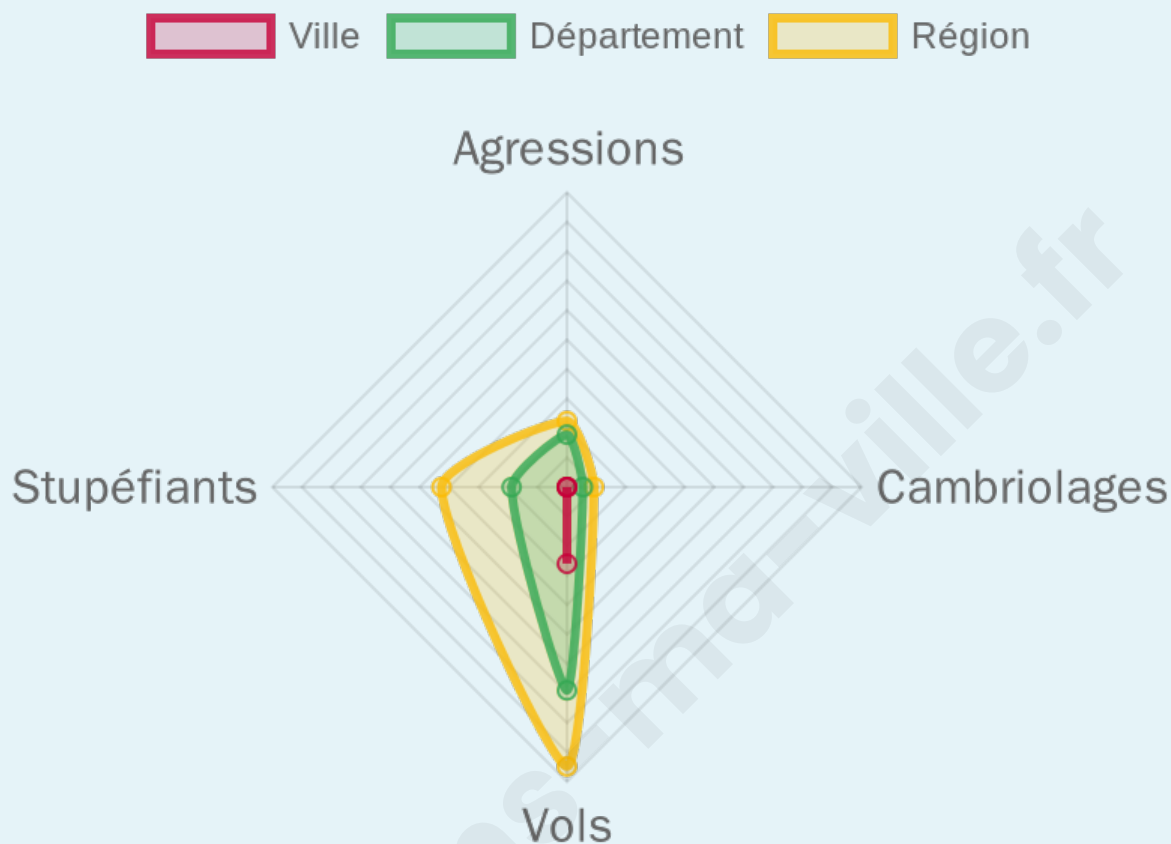
0

Evolution du nombre d'infractions



Pour comparer

(en proportion du nombre d'habitants)



Sources : Bases statistiques communale, départementale et régionale de la délinquance enregistrée par la police et la gendarmerie nationales selon les dernières parutions officielles de 2025 portant sur l'année 2024 ([data.gouv](https://data.gouv.fr)).

Agressions physiques / sexuelles : Violences sexuelles, coups et blessures volontaires intrafamiliaux, coups et blessures volontaires, autres coups, blessures volontaires et vols violents sans arme.

Cambriolages : Cambriolages de logements.

Vols : Vols avec armes, vols d'accessoires sur véhicules, vols dans les véhicules, vols de véhicules, vols sans violence contre des personnes, destructions, dégradations volontaires et escroqueries.

Stupéfiants : Trafic de stupéfiants dont (AFD) et usage de stupéfiants.

Services à la population



Commerce

Hypermarché	X <u>La Trinité</u> 8km
Supermarché	X <u>Tourrette-Levens</u> 3km
Superette	1
Boulangerie	X <u>Contes</u> 2km
Boucherie	X <u>Contes</u> 2km
Restaurant	X <u>Contes</u> 1km
Garage	X <u>Contes</u> 1km
Station-service	X <u>Cantaron</u> 5km
Banque	X <u>Contes</u> 1km
La poste	2
Coiffeur	X <u>Contes</u> 1km
Tabac	X <u>Tourrette-Levens</u> 3km
Bars / discothèque	X <u>Contes</u> 1km
Bibliothèque	X <u>Contes</u> 2km
Cinéma	X <u>Carros</u> 10km
Vétérinaire	X <u>Contes</u> 2km



Santé

Pharmacie	X <u>Contes</u> 1km
Hôpital	X <u>Cantaron</u> 6km
Laboratoire d'analyses médicales	X <u>Contes</u> 2km
Etablissement pour handicapé	X <u>Contes</u> 2km
EHPA	X <u>Tourrette-Levens</u> 3km
Médecin	X <u>Contes</u> 2km
Dentiste	X <u>Contes</u> 2km
Chirurgien	X <u>Nice</u> 8km
Dermatologue	X <u>Blausasc</u> 5km
Anesthésiste	X <u>Falicon</u> 7km
Gastro-entérologue	X <u>Levens</u> 8km
Gynécologue	X <u>Nice</u> 8km
Cancérologue	X <u>Nice</u> 8km
Neurologue	X <u>Nice</u> 8km
Ophthalmologue	X <u>La Trinité</u> 8km
ORL	X <u>L'Escarène</u> 6km
Cardiologue	X <u>Nice</u> 8km
Pédiatre	X <u>Carros</u> 8km
Pneumologue	X <u>Nice</u> 8km
Psychologue	X <u>Nice</u> 9km
Radiologue	X <u>Blausasc</u> 5km
Rhumatologue	X <u>Nice</u> 10km
Sage-femme	X <u>Tourrette-Levens</u> 3km



Éducation

Crèche	X <u>Blausasc</u> 5km
Ecole maternelle Public	X <u>Contes</u> 1km
Ecole maternelle Privé	X <u>Beausoleil</u> 12km
Ecole primaire Public	1
Ecole primaire Privé	X <u>Nice</u> 9km
Collège Public	X <u>Contes</u> 1km
Collège Privé	X <u>Nice</u> 8km
Lycée Public	X <u>Drap</u> 6km
Lycée Privé	X <u>Nice</u> 10km

Sources : Base Sirene des entreprises et de leurs établissements selon les dernières parutions officielles de 2025 portant sur l'année 2024 ([data.gouv](#)). Liste, localisation et tarifs des professionnels de santé selon les dernières parutions officielles de 2025 portant sur l'année 2024 ([opendatasoft](#)) et FINISS Extraction du Fichier des établissements selon les dernières parutions officielles de 2025 portant sur l'année 2024 ([data.gouv](#)). Adresse et géolocalisation des établissements d'enseignement du premier et second degrés selon les dernières parutions officielles de 2025 portant sur l'année 2024 ([data.education.gouv](#))

Villes autour de Châteauneuf-Villevieille

Ville	Habitants	Superficie	Pop densité	Pop active	Taux chômage	Revenu moyen	Prix immobilier
Contes (4 avis)	7 897	19 km ²	416 h/km ²	44.5%	4.1%	24 870 €/an	3 080 €/m ²
Bendejun	971	6 km ²	162 h/km ²	42%	3.8%	24 120 €/an	3 665 €/m ²
Berre-les-Alpes (1 avis)	1 316	9 km ²	146 h/km ²	46%	3.9%	25 220 €/an	2 847 €/m ²
Tourrette-Levens (5 avis)	4 624	16 km ²	289 h/km ²	47.3%	3.5%	26 240 €/an	3 764 €/m ²
Aspremont	2 346	9 km ²	261 h/km ²	46.6%	3.2%	29 450 €/an	3 974 €/m ²
Cantaron	1 268	7 km ²	181 h/km ²	44.7%	3.9%	26 590 €/an	3 675 €/m ²
L'Escarène (3 avis)	2 585	10 km ²	259 h/km ²	43.5%	4.3%	22 400 €/an	2 745 €/m ²
Castagniers (1 avis)	1 666	7 km ²	238 h/km ²	47.7%	3.7%	26 050 €/an	4 318 €/m ²
Blausasc (2 avis)	1 668	10 km ²	167 h/km ²	49%	3.7%	26 160 €/an	2 961 €/m ²
Saint-Blaise (1 avis)	1 397	8 km ²	175 h/km ²	51.4%	3.1%	26 960 €/an	2 812 €/m ²
Coaraze	827	17 km ²	49 h/km ²	45.8%	5.1%	23 670 €/an	2 568 €/m ²
Falicon (3 avis)	2 185	5 km ²	437 h/km ²	42.9%	2.9%	32 330 €/an	4 685 €/m ²
Drap (4 avis)	5 484	5 km ²	1 097 h/km ²	43%	5%	21 790 €/an	2 991 €/m ²
La Trinité (7 avis)	10 602	14 km ²	757 h/km ²	44.3%	4.1%	22 350 €/an	2 987 €/m ²
Touët-de-l'Escarène	300	4 km ²	75 h/km ²	57%	6.3%	22 260 €/an	2 781 €/m ²

bien-dans-ma-ville.fr



Vous aimez votre ville ? Notez-la !

Et faites-nous part de vos remarques constructives



Avec

BIEN dans
ma **VILLE** 