



Version web

# Ville de Châteauneuf-sur-Cher

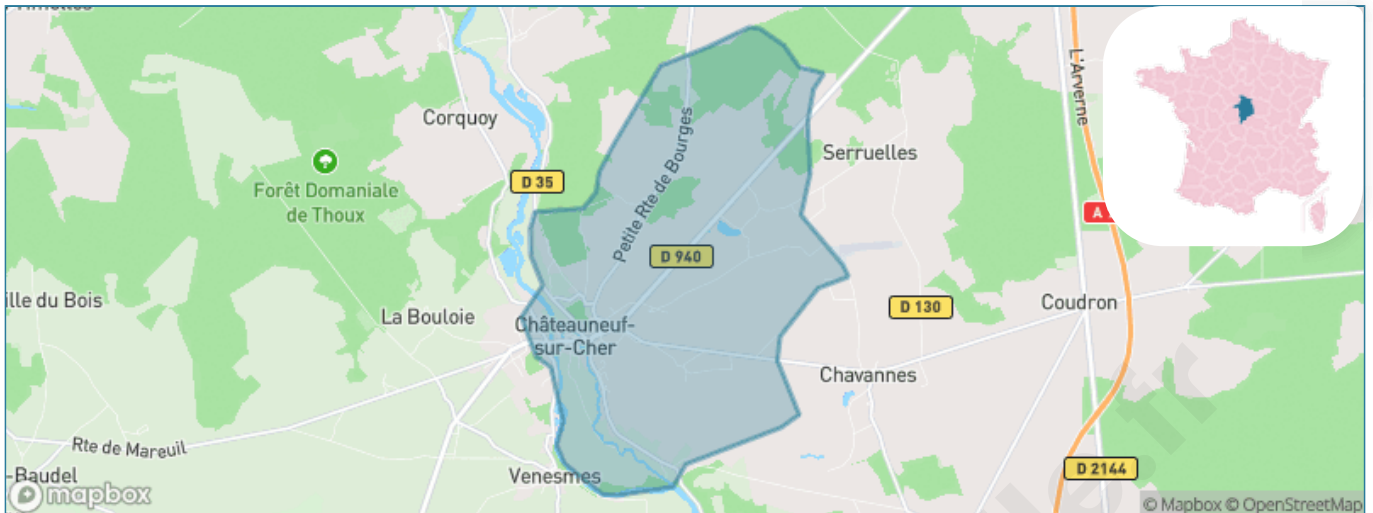
Présenté par

**BIEN** dans ma **VILLE** 

# Sommaire

Situation géographique .....	3
Statistiques sur la population .....	4
Evolution du nombre d'habitants .....	4
Tranche d'âge .....	5
0-14 ans .....	5
15-29 ans .....	5
30-44 ans .....	5
45-59 ans .....	5
60-74 ans .....	5
75-89 ans .....	5
90 ans et + .....	5
Activité professionnelle .....	5
Agriculteurs .....	5
Artisans, Commerçants .....	5
Cadres et sup. ....	5
Professions intermédiaires .....	5
Employé .....	5
Ouvrier .....	5
Retraité .....	5
Autres .....	5
Niveau de diplôme .....	6
Sans diplôme ou CEP .....	6
Brevet, BEPC, DNB .....	6
CAP-BEP ou équivalent .....	6
BAC ou équivalent .....	6
BAC+2 .....	6
BAC+3 ou +4 .....	6
BAC+5 ou plus .....	6
Composition des ménages .....	6
Couple sans enfant .....	6
Couple avec enfant(s) .....	6
Famille monoparentale .....	6
Colocation / Autre .....	6
Personnes seules .....	6
Profils électoraux .....	7
Premier tour .....	7
Sécurité .....	8
Evolution du nombre d'infractions .....	8
Pour comparer .....	9
Services à la population .....	10
Commerce .....	10
Éducation .....	10
Villes autour de Châteauneuf-sur-Cher .....	11

# Situation géographique



## i Informations clés

- **Région** : Centre-Val de Loire
- **Département** : Cher
- **Code postal** : 18190
- **Superficie** : 22 km<sup>2</sup>



# Statistiques sur la population



Nombre d'habitants

**1 360**



Age moyen

**47 ans**



Pop active

**43.6%**



Taux chômage

**8.4%**



Pop densité

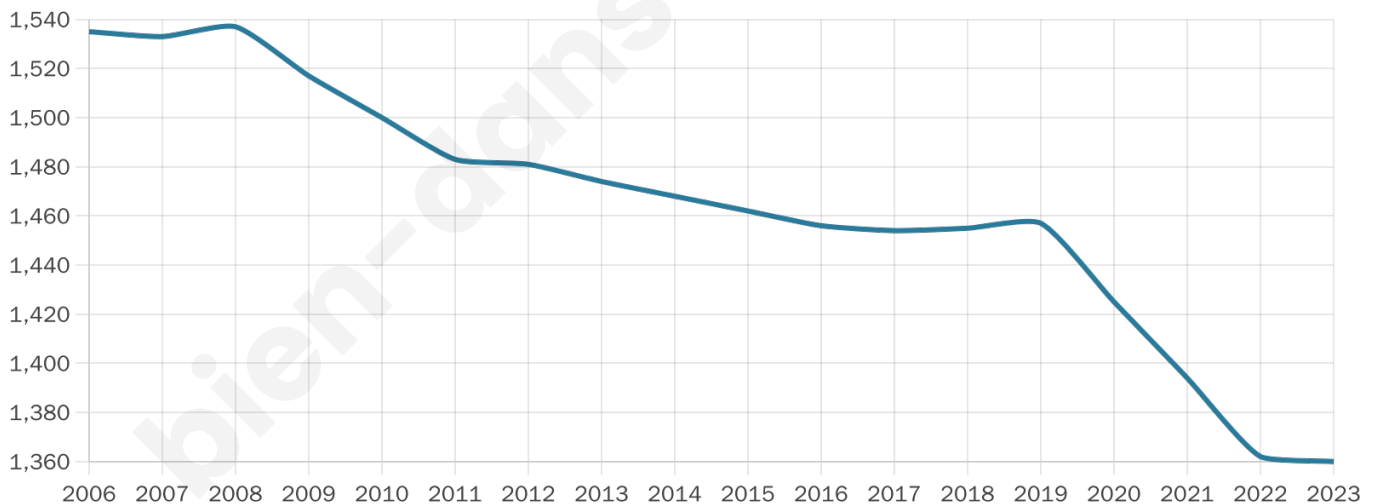
**62 h/km<sup>2</sup>**



Revenu moyen

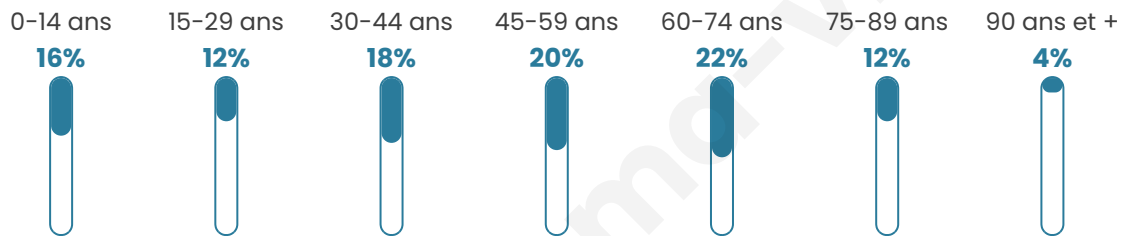
**20 810 €/an**

## Evolution du nombre d'habitants

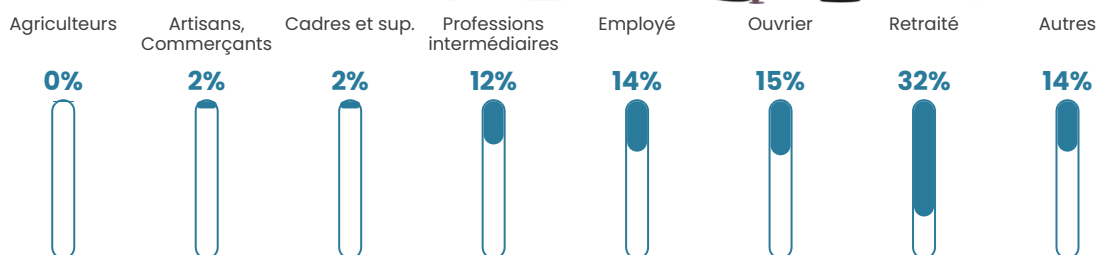


Sources : Institut national de la statistique et des études économiques (insee) selon Les dernières parutions officielles de 2024 portant sur les années 2020, 2021 et 2022.


## Tranche d'âge




## Activité professionnelle



## Niveau de diplôme



## Composition des ménages



# Profils électoraux

## Premier tour

	Marine LE PEN	31.51 %
	Emmanuel MACRON	22.30 %
	Jean-Luc MÉLENCHON	16.56 %
	Éric ZEMMOUR	6.01 %
	Fabien ROUSSEL	5.87 %
	Valérie PÉCRESSÉ	5.74 %
	Jean LASSALLE	3.47 %
	Yannick JADOT	2.40 %
	Nicolas DUPONT-AIGNAN	2.40 %
	Anne HIDALGO	1.74 %
	Philippe POUTOU	1.47 %
	Nathalie ARTHAUD	0.53 %



### 1 055 inscrits

Participation : 72.13%

Votes blancs : 1.31%

Votes nuls : 0.26%

## Second tour

	Emmanuel MACRON	46,27 %
	Marine LE PEN	53,73 %

### 1 055 inscrits

Participation : 71.28%

Votes blancs : 7.58%

Votes nuls : 1.6%

# Sécurité



Agressions physiques / sexuelles

**0**



Cambriolages

**7**



Vols / dégradations

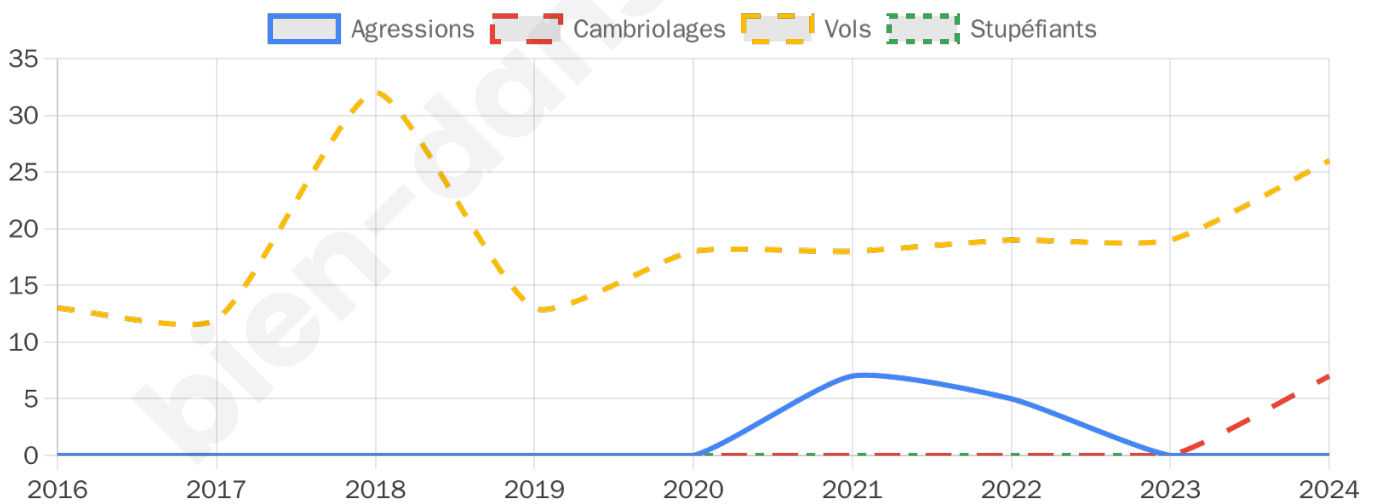
**26**



Stupéfiants

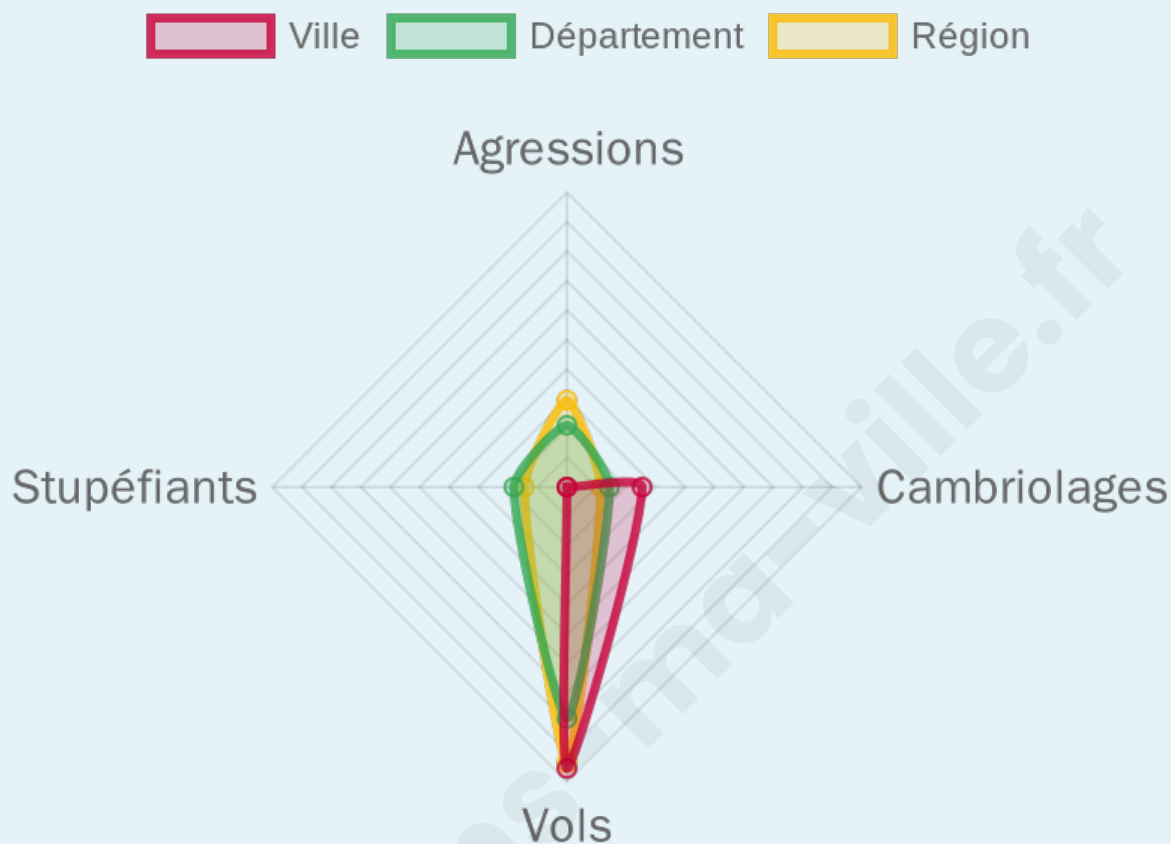
**0**

## Evolution du nombre d'infractions



## Pour comparer

(en proportion du nombre d'habitants)



Sources : Bases statistiques communale, départementale et régionale de la délinquance enregistrée par la police et la gendarmerie nationales selon les dernières parutions officielles de 2025 portant sur l'année 2024 ([data.gouv](https://data.gouv.fr)).

Agressions physiques / sexuelles : Violences sexuelles, coups et blessures volontaires intrafamiliaux, coups et blessures volontaires, autres coups, blessures volontaires et vols violents sans arme.

Cambriolages : Cambriolages de logements.

Vols : Vols avec armes, vols d'accessoires sur véhicules, vols dans les véhicules, vols de véhicules, vols sans violence contre des personnes, destructions, dégradations volontaires et escroqueries.

Stupéfiants : Trafic de stupéfiants dont (AFD) et usage de stupéfiants.

# Services à la population



## Commerce

Hypermarché	X <u>Orval</u> 18km
Supermarché	1
Superette	2
Boulangerie	1
Boucherie	X <u>Vallenay</u> 7km
Restaurant	X <u>Lunery</u> 10km
Garage	4
Station-service	1
Banque	2
La poste	X <u>Corquoy</u> 5km
Coiffeur	2
Tabac	1
Bars / discothèque	2
Bibliothèque	X <u>Saint-Florent-sur-Cher</u> 17km
Cinéma	X <u>Saint-Amand-Montrond</u> 20km
Vétérinaire	X <u>Lignièrès</u> 15km



## Santé

Pharmacie	1
Hôpital	X <u>Saint-Amand-Montrond</u> 19km
Laboratoire d'analyses médicales	X <u>Saint-Florent-sur-Cher</u> 17km
Etablissement pour handicapé	2
EHPA	1
Médecin	2
Dentiste	X <u>Levet</u> 11km
Chirurgien	X <u>Saint-Florent-sur-Cher</u> 16km
Dermatologue	X <u>Saint-Amand-Montrond</u> 20km
Anesthésiste	X <u>Saint-Doulchard</u> 29km
Gastro-entérologue	X <u>Saint-Doulchard</u> 29km
Gynécologue	X <u>Plou</u> 22km
Cancérologue	X <u>Saint-Doulchard</u> 29km
Neurologue	X <u>Saint-Doulchard</u> 28km
Ophtalmologue	X <u>Saint-Amand-Montrond</u> 19km
ORL	X <u>Saint-Florent-sur-Cher</u> 16km
Cardiologue	X <u>Saint-Amand-Montrond</u> 19km
Pédiatre	X <u>Saint-Doulchard</u> 29km
Pneumologue	X <u>Bourges</u> 27km
Psychologue	X <u>Saint-Amand-Montrond</u> 20km
Radiologue	X <u>Issoudun</u> 27km
Rhumatologue	X <u>Saint-Doulchard</u> 28km
Sage-femme	X <u>Levet</u> 11km



## Éducation

Crèche	1
Ecole maternelle Public	1
Ecole maternelle Privé	X <u>Bourges</u> 24km
Ecole primaire Public	1
Ecole primaire Privé	X <u>Dun-sur-Auron</u> 20km
Collège Public	X <u>Lignièrès</u> 15km
Collège Privé	X <u>Bourges</u> 26km
Lycée Public	X <u>Le Subdray</u> 19km
Lycée Privé	X <u>Plaimpied-Givaudins</u> 23km

Sources : Base Sirene des entreprises et de leurs établissements selon les dernières parutions officielles de 2025 portant sur l'année 2024 ([data.gouv](https://data.gouv.fr)). Liste, localisation et tarifs des professionnels de santé selon les dernières parutions officielles de 2025 portant sur l'année 2024 ([opendatasoft](https://opendatasoft.com)) et FINISS Extraction du Fichier des établissements selon les dernières parutions officielles de 2025 portant sur l'année 2024 ([data.gouv](https://data.gouv.fr)). Adresse et géolocalisation des établissements d'enseignement du premier et second degrés selon les dernières parutions officielles de 2025 portant sur l'année 2024 ([data.education.gouv](https://data.education.gouv.fr))

## Villes autour de Châteauneuf-sur-Cher

Ville	Habitants	Superficie	Pop densité	Pop active	Taux chômage	Revenu moyen	Prix immobilier
Venesmes	782	31 km <sup>2</sup>	25 h/km <sup>2</sup>	46.5%	6.5%	23 080 €/an	707 €/m <sup>2</sup>
Saint-Symphorien	133	9 km <sup>2</sup>	15 h/km <sup>2</sup>	45.1%	6%	21 040 €/an	2 142 €/m <sup>2</sup>
Corquoy	198	36 km <sup>2</sup>	6 h/km <sup>2</sup>	47.5%	4.5%	22 420 €/an	1 201 €/m <sup>2</sup>
Chavannes	151	24 km <sup>2</sup>	6 h/km <sup>2</sup>	47.7%	5.3%	21 200 €/an	1 080 €/m <sup>2</sup>
Crézançay-sur-Cher	61	7 km <sup>2</sup>	9 h/km <sup>2</sup>	34.4%	6.6%	NC	1 019 €/m <sup>2</sup>
Serruelles	66	7 km <sup>2</sup>	9 h/km <sup>2</sup>	50%	6.1%	NC	1 083 €/m <sup>2</sup>
Saint-Loup-des-Chaumes	279	18 km <sup>2</sup>	16 h/km <sup>2</sup>	51.6%	3.6%	22 330 €/an	1 350 €/m <sup>2</sup>
Chambon	152	13 km <sup>2</sup>	12 h/km <sup>2</sup>	45.4%	3.3%	21 080 €/an	962 €/m <sup>2</sup>
Montlouis	111	19 km <sup>2</sup>	6 h/km <sup>2</sup>	39.6%	3.6%	20 770 €/an	1 149 €/m <sup>2</sup>
Lapan	229	10 km <sup>2</sup>	23 h/km <sup>2</sup>	46.7%	3.5%	22 630 €/an	1 064 €/m <sup>2</sup>
Ineuil	207	27 km <sup>2</sup>	8 h/km <sup>2</sup>	45.9%	7.7%	23 180 €/an	1 481 €/m <sup>2</sup>
Saint-Baudel	250	30 km <sup>2</sup>	8 h/km <sup>2</sup>	42%	5.6%	20 140 €/an	947 €/m <sup>2</sup>
Vallenay	687	25 km <sup>2</sup>	27 h/km <sup>2</sup>	41.9%	8.7%	20 870 €/an	1 123 €/m <sup>2</sup>
Primelles	191	26 km <sup>2</sup>	7 h/km <sup>2</sup>	48.2%	4.7%	20 500 €/an	915 €/m <sup>2</sup>
Lunery	1 486	32 km <sup>2</sup>	46 h/km <sup>2</sup>	45.6%	6.3%	21 130 €/an	1 074 €/m <sup>2</sup>

bien-dans-ma-ville.fr



# Vous aimez votre ville ? Notez-la !

Et faites-nous part de vos remarques constructives



Avec

**BIEN** dans  
ma **VILLE** 