



Version web

Ville de Châteauneuf-sur-Charente

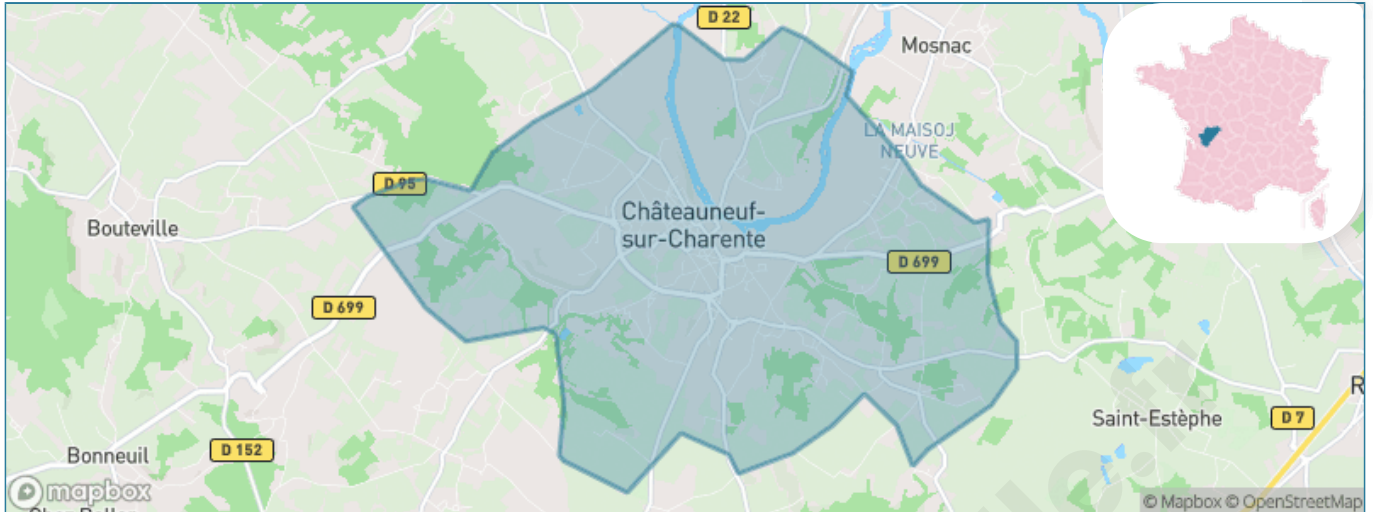
Présenté par

BIEN dans ma **VILLE** 

Sommaire

Situation géographique	3
Statistiques sur la population	4
Evolution du nombre d'habitants	4
Tranche d'âge	5
0-14 ans	5
15-29 ans	5
30-44 ans	5
45-59 ans	5
60-74 ans	5
75-89 ans	5
90 ans et +	5
Activité professionnelle	5
Agriculteurs	5
Artisans, Commerçants	5
Cadres et sup.	5
Professions intermédiaires	5
Employé	5
Ouvrier	5
Retraité	5
Autres	5
Niveau de diplôme	6
Sans diplôme ou CEP	6
Brevet, BEPC, DNB	6
CAP-BEP ou équivalent	6
BAC ou équivalent	6
BAC+2	6
BAC+3 ou +4	6
BAC+5 ou plus	6
Composition des ménages	6
Couple sans enfant	6
Couple avec enfant(s)	6
Famille monoparentale	6
Colocation / Autre	6
Personnes seules	6
Profil électoraux	7
Premier tour	7
Sécurité	8
Evolution du nombre d'infractions	8
Pour comparer	9
Services à la population	10
Commerce	10
Éducation	10
Villes autour de Châteauneuf-sur-Charente	11
Avis sur la ville de Châteauneuf-sur-Charente	12
Moyenne par critère	12
Villes autour de Châteauneuf-sur-Charente	12
Répartition des avis par note	12
Répartition des avis par note	12

Situation géographique



i Informations clés

- **Région** : Nouvelle-Aquitaine
- **Département** : Charente
- **Code postal** : 16120
- **Superficie** : 24 km²



Statistiques sur la population



Nombre d'habitants

3 550



Age moyen

47 ans



Pop active

44.6%



Taux chômage

7%



Pop densité

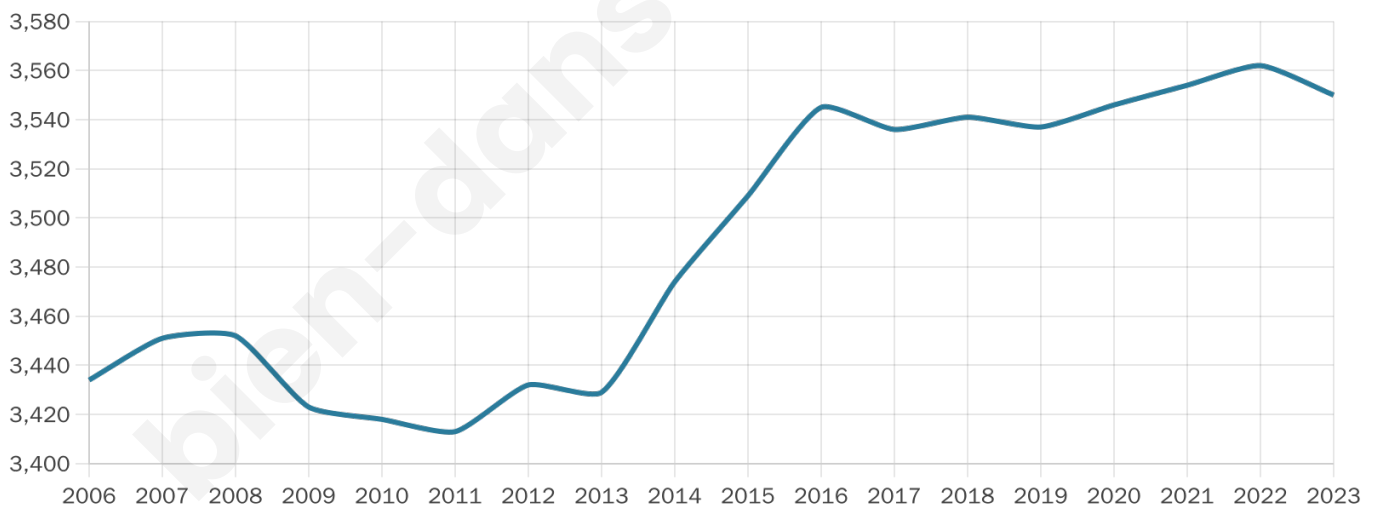
148 h/km²



Revenu moyen

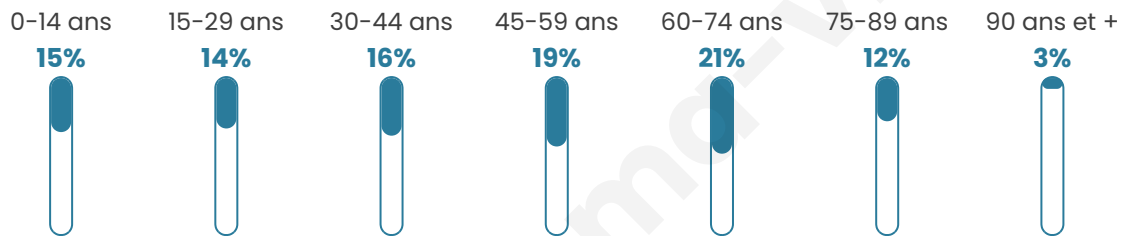
21 520 €/an

Evolution du nombre d'habitants

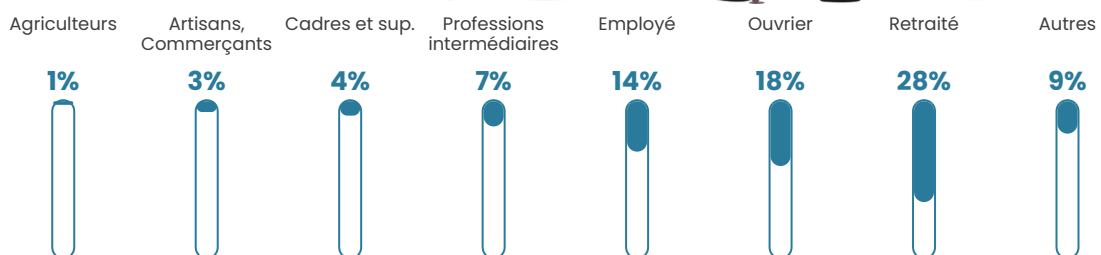


Sources : Institut national de la statistique et des études économiques (insee) selon Les dernières parutions officielles de 2024 portant sur les années 2020, 2021 et 2022.


Tranche d'âge




Activité professionnelle



Niveau de diplôme















Composition des ménages



Profils électoraux

Premier tour

	Marine LE PEN	29.95 %
	Emmanuel MACRON	27.71 %
	Jean-Luc MÉLENCHON	17.72 %
	Éric ZEMMOUR	5.38 %
	Jean LASSALLE	3.76 %
	Valérie PÉCRESSE	3.65 %
	Yannick JADOT	3.03 %
	Fabien ROUSSEL	2.97 %
	Nicolas DUPONT-AIGNAN	2.24 %
	Anne HIDALGO	2.13 %
	Philippe POUTOU	1.12 %
	Nathalie ARTHAUD	0.34 %



2 446 inscrits

Participation : 74.45%

Votes blancs : 1.43%

Votes nuls : 0.66%

Second tour

	Emmanuel MACRON	52,18 %
	Marine LE PEN	47,82 %

2 444 inscrits

Participation : 73.53%

Votes blancs : 6.68%

Votes nuls : 2.78%

Sécurité



Agressions physiques / sexuelles

8



Cambriolages

0



Vols / dégradations

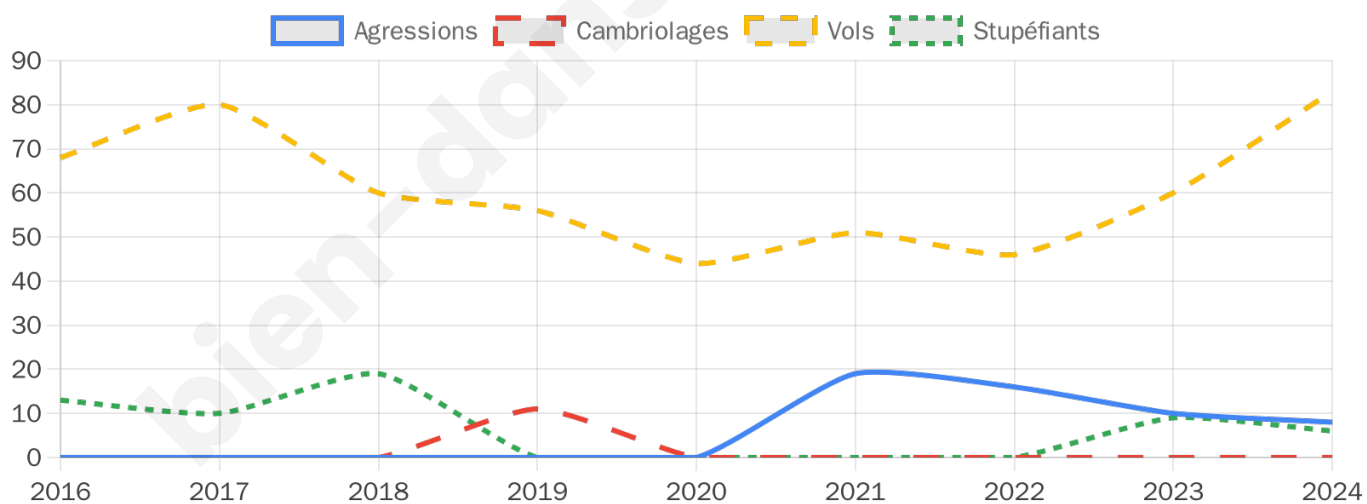
83



Stupéfiants

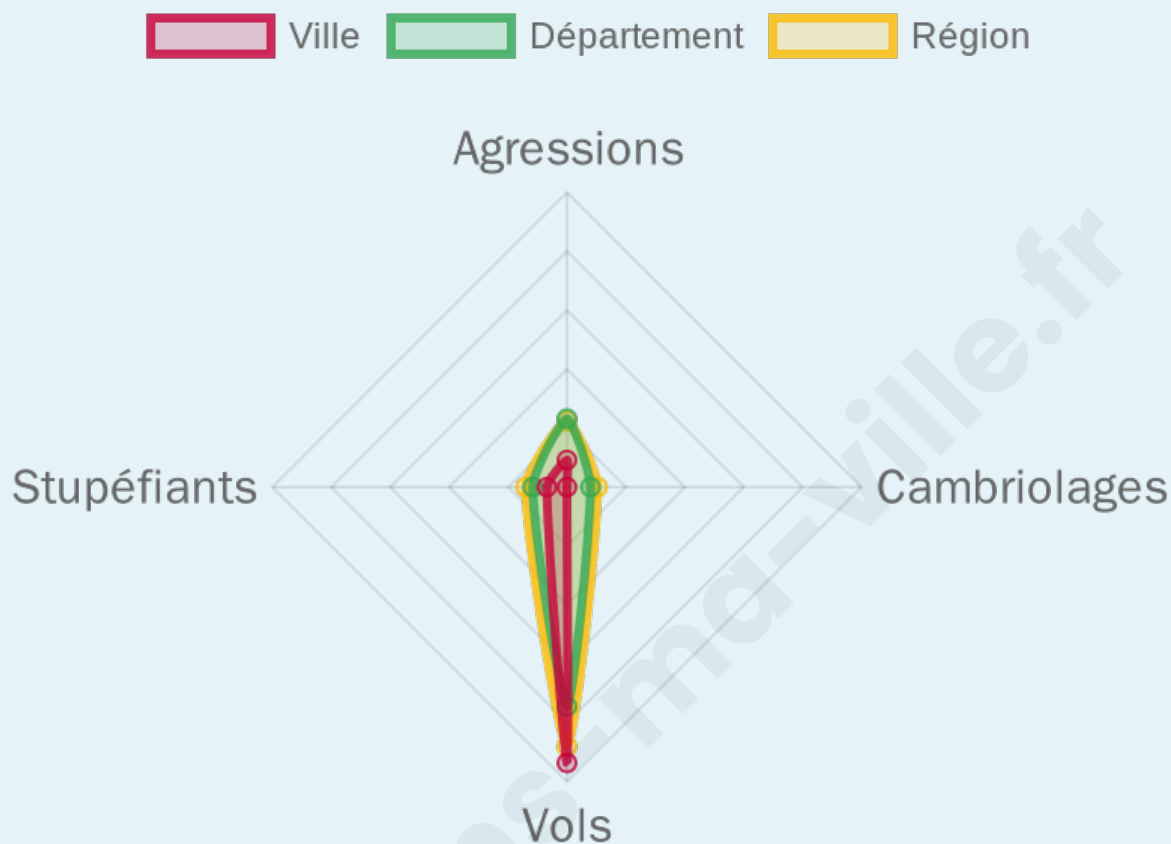
6

Evolution du nombre d'infractions



Pour comparer

(en proportion du nombre d'habitants)



Sources : Bases statistiques communale, départementale et régionale de la délinquance enregistrée par la police et la gendarmerie nationales selon les dernières parutions officielles de 2025 portant sur l'année 2024 ([data.gouv](https://data.gouv.fr)).

Agressions physiques / sexuelles : Violences sexuelles, coups et blessures volontaires intrafamiliaux, coups et blessures volontaires, autres coups, blessures volontaires et vols violents sans arme.

Cambriolages : Cambriolages de logements.

Vols : Vols avec armes, vols d'accessoires sur véhicules, vols dans les véhicules, vols de véhicules, vols sans violence contre des personnes, destructions, dégradations volontaires et escroqueries.

Stupéfiants : Trafic de stupéfiants dont (AFD) et usage de stupéfiants.

Services à la population



Commerce

Hypermarché	1
Supermarché	1
Superette	1
Boulangerie	7
Boucherie	X <u>Rouillet-Saint-Estèphe</u> 8km
Restaurant	1
Garage	7
Station-service	2
Banque	3
La poste	X <u>Birac</u> 5km
Coiffeur	9
Tabac	X <u>La Couronne</u> 12km
Bars / discothèque	3
Bibliothèque	X <u>Nersac</u> 8km
Cinéma	X <u>Coteaux-du-Blanzacais</u> 15km
Vétérinaire	1



Santé

Pharmacie	2
Hôpital	1
Laboratoire d'analyses médicales	X <u>Jarnac</u> 13km
Etablissement pour handicapé	X <u>Sireuil</u> 6km
EHPA	2
Médecin	5
Dentiste	3
Chirurgien	1
Dermatologue	X <u>Barbezieux-Saint-Hilaire</u> 16km
Anesthésiste	X <u>Angoulême</u> 16km
Gastro-entérologue	X <u>Angoulême</u> 17km
Gynécologue	X <u>Angoulême</u> 18km
Cancérologue	X <u>Périgueux</u> 76km
Neurologue	X <u>Saint-Michel</u> 14km
Ophtalmologue	X <u>Angoulême</u> 16km
ORL	X <u>Saint-Michel</u> 14km
Cardiologue	X <u>Saint-Michel</u> 13km
Pédiatre	X <u>Soyaux</u> 20km
Pneumologue	X <u>Fléac</u> 14km
Psychologue	X <u>Jarnac</u> 13km
Radiologue	X <u>La Couronne</u> 12km
Rhumatologue	X <u>Cognac</u> 23km
Sage-femme	1



Éducation

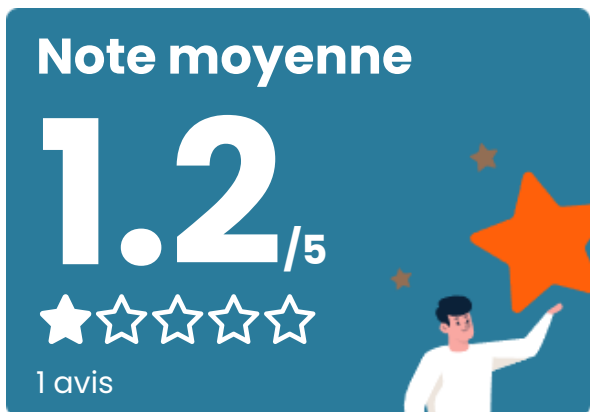
Crèche	1
Ecole maternelle Public	1
Ecole maternelle Privé	X <u>Marsac</u> 17km
Ecole primaire Public	1
Ecole primaire Privé	1
Collège Public	1
Collège Privé	X <u>Bassac</u> 8km
Lycée Public	X <u>La Couronne</u> 12km
Lycée Privé	X <u>Segonzac</u> 14km

Sources : Base Sirene des entreprises et de leurs établissements selon les dernières parutions officielles de 2025 portant sur l'année 2024 ([data.gouv](#)). Liste, localisation et tarifs des professionnels de santé selon les dernières parutions officielles de 2025 portant sur l'année 2024 ([opendatasoft](#)) et FINISS Extraction du Fichier des établissements selon les dernières parutions officielles de 2025 portant sur l'année 2024 ([data.gouv](#)). Adresse et géolocalisation des établissements d'enseignement du premier et second degrés selon les dernières parutions officielles de 2025 portant sur l'année 2024 ([data.education.gouv](#))

Villes autour de Châteauneuf-sur-Charente

Ville	Habitants	Superficie	Pop densité	Pop active	Taux chômage	Revenu moyen	Prix immobilier
Mosnac	1 004	16 km ²	63 h/km ²	49.9%	4.4%	22 330 €/an	1 578 €/m ²
Angeac-Charente	287	10 km ²	29 h/km ²	48.4%	2.8%	23 730 €/an	1 638 €/m ²
Saint-Simeux	607	9 km ²	67 h/km ²	51.9%	6.4%	20 555 €/an	1 657 €/m ²
Birac	374	11 km ²	34 h/km ²	52.9%	1.9%	24 890 €/an	1 379 €/m ²
Vibrac	307	2 km ²	154 h/km ²	40.4%	3.9%	22 460 €/an	1 388 €/m ²
Champmillon (1 avis)	534	9 km ²	59 h/km ²	47%	3.9%	25 040 €/an	1 445 €/m ²
Sireuil	1 166	10 km ²	117 h/km ²	48.6%	3.9%	23 920 €/an	1 368 €/m ²
Saint-Simon	233	3 km ²	78 h/km ²	43.8%	3.9%	22 800 €/an	863 €/m ²
Bellevigne	1 271	43 km ²	30 h/km ²	47.1%	3.2%	23 370 €/an	1 023 €/m ²
Graves-Saint-Amant	326	9 km ²	36 h/km ²	44.8%	3.7%	25 160 €/an	1 096 €/m ²
Bouteville	313	12 km ²	26 h/km ²	50.8%	3.8%	23 500 €/an	1 185 €/m ²
Bonneuil	247	13 km ²	19 h/km ²	51.8%	3.2%	23 280 €/an	1 192 €/m ²
Moulidars (1 avis)	662	17 km ²	39 h/km ²	54.4%	2.9%	24 630 €/an	1 476 €/m ²
Val des Vignes	1 352	50 km ²	27 h/km ²	41.6%	3.3%	21 690 €/an	1 236 €/m ²
Rouillet-Saint-Estèphe (2 avis)	4 357	41 km ²	106 h/km ²	48.9%	3%	23 620 €/an	1 398 €/m ²

Avis sur la ville de Châteauneuf-sur-Charente



Moyenne par critère



Villes autour de Châteauneuf-sur-Charente

Ville	Note globale	Sécurité	Éducation	Sport Loisir	Environnement	Vie pratique
Mosnac	-	-	-	-	-	-
Angeac-Charente	-	-	-	-	-	-
Saint-Simeux	-	-	-	-	-	-
Birac	-	-	-	-	-	-
Vibrac	-	-	-	-	-	-
Champmillon (1 avis)	3.8	5.0	4.0	2.0	4.0	4.0
Sireuil	-	-	-	-	-	-
Saint-Simon	-	-	-	-	-	-
Bellevigne	-	-	-	-	-	-
Graves-Saint-Amant	-	-	-	-	-	-
Bouteville	-	-	-	-	-	-
Bonneuil	-	-	-	-	-	-
Moulidars (1 avis)	4.0	4.0	4.0	4.0	4.0	4.0
Val des Vignes	-	-	-	-	-	-
Roulet-Saint-Estèphe (2 avis)	3.9	4.0	4.5	3.5	4.0	3.5



Vous aimez votre ville ? Notez-la !

Et faites-nous part de vos remarques constructives



Avec

BIEN dans
ma **VILLE** 