



Version web

Ville de Châteauneuf-du-Rhône

Présenté par

BIEN dans ma **VILLE** 

Sommaire

Situation géographique	3
Statistiques sur la population	4
Evolution du nombre d'habitants	4
Tranche d'âge	5
0-14 ans	5
15-29 ans	5
30-44 ans	5
45-59 ans	5
60-74 ans	5
75-89 ans	5
90 ans et +	5
Activité professionnelle	5
Agriculteurs	5
Artisans, Commerçants	5
Cadres et sup.	5
Professions intermédiaires	5
Employé	5
Ouvrier	5
Retraité	5
Autres	5
Niveau de diplôme	6
Sans diplôme ou CEP	6
Brevet, BEPC, DNB	6
CAP-BEP ou équivalent	6
BAC ou équivalent	6
BAC+2	6
BAC+3 ou +4	6
BAC+5 ou plus	6
Composition des ménages	6
Couple sans enfant	6
Couple avec enfant(s)	6
Famille monoparentale	6
Colocation / Autre	6
Personnes seules	6
Profil électoraux	7
Premier tour	7
Sécurité	8
Evolution du nombre d'infractions	8
Pour comparer	9
Services à la population	10
Commerce	10
Éducation	10
Villes autour de Châteauneuf-du-Rhône	11
Avis sur la ville de Châteauneuf-du-Rhône	12
Moyenne par critère	12
Villes autour de Châteauneuf-du-Rhône	12
Répartition des avis par note	12
Répartition des avis par note	12

Situation géographique



i Informations clés

- **Région** : Auvergne-Rhône-Alpes
- **Département** : Drôme
- **Code postal** : 26780
- **Superficie** : 27 km²



LE DÉPARTEMENT

Statistiques sur la population



Nombre d'habitants

2 917



Age moyen

40 ans



Pop active

44.6%



Taux chômage

8.3%



Pop densité

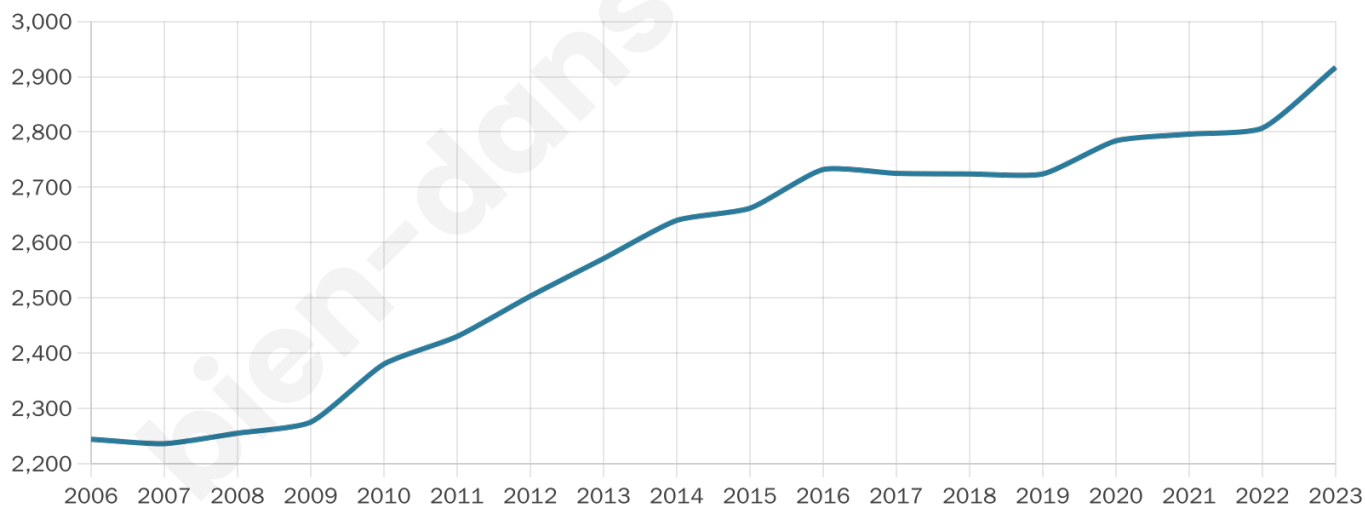
108 h/km²



Revenu moyen

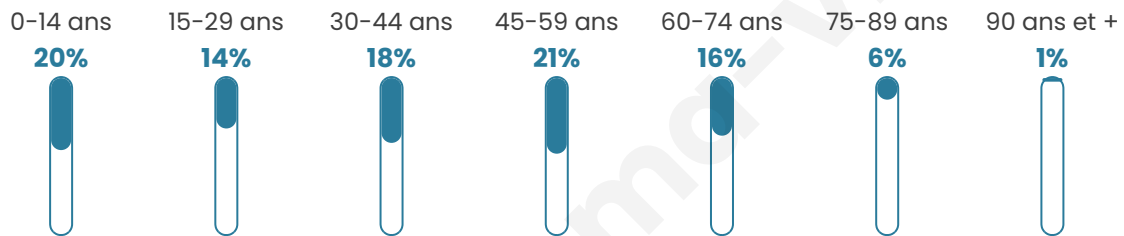
22 390 €/an

Evolution du nombre d'habitants

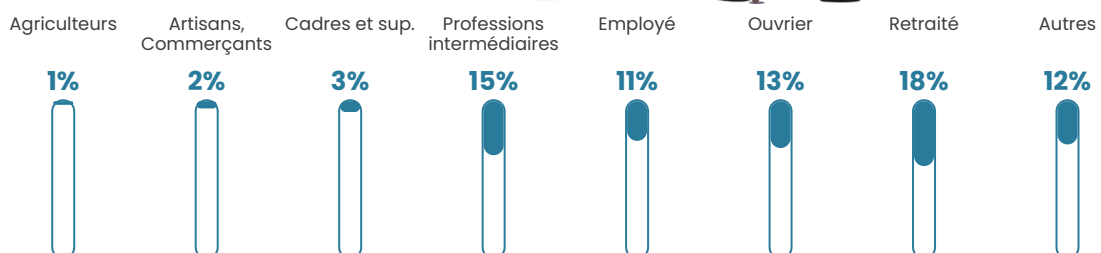


Sources : Institut national de la statistique et des études économiques (insee) selon Les dernières parutions officielles de 2024 portant sur les années 2020, 2021 et 2022.


Tranche d'âge




Activité professionnelle



Niveau de diplôme



Composition des ménages



Profils électoraux

Premier tour

	Marine LE PEN	37.49 %
	Emmanuel MACRON	21.54 %
	Jean-Luc MÉLENCHON	14.76 %
	Éric ZEMMOUR	7.98 %
	Yannick JADOT	3.54 %
	Jean LASSALLE	3.42 %
	Valérie PÉCRESSE	3.42 %
	Fabien ROUSSEL	3.12 %
	Nicolas DUPONT-AIGNAN	2.94 %
	Anne HIDALGO	0.90 %
	Philippe POUTOU	0.54 %
	Nathalie ARTHAUD	0.36 %



2 079 inscrits

Participation : 82.15%

Votes blancs : 1.46%

Votes nuls : 0.94%

Second tour

	Emmanuel MACRON	40,31 %
	Marine LE PEN	59,69 %

2 081 inscrits

Participation : 78.95%

Votes blancs : 6.21%

Votes nuls : 2.74%

Sécurité



Agressions physiques / sexuelles

23



Cambriolages

16



Vols / dégradations

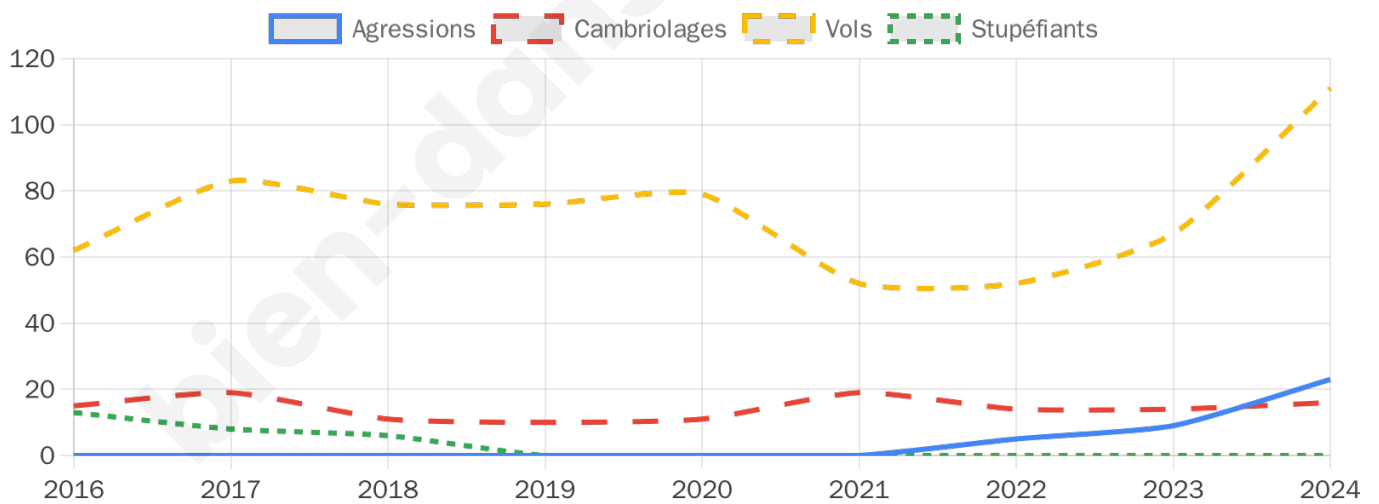
111



Stupéfiants

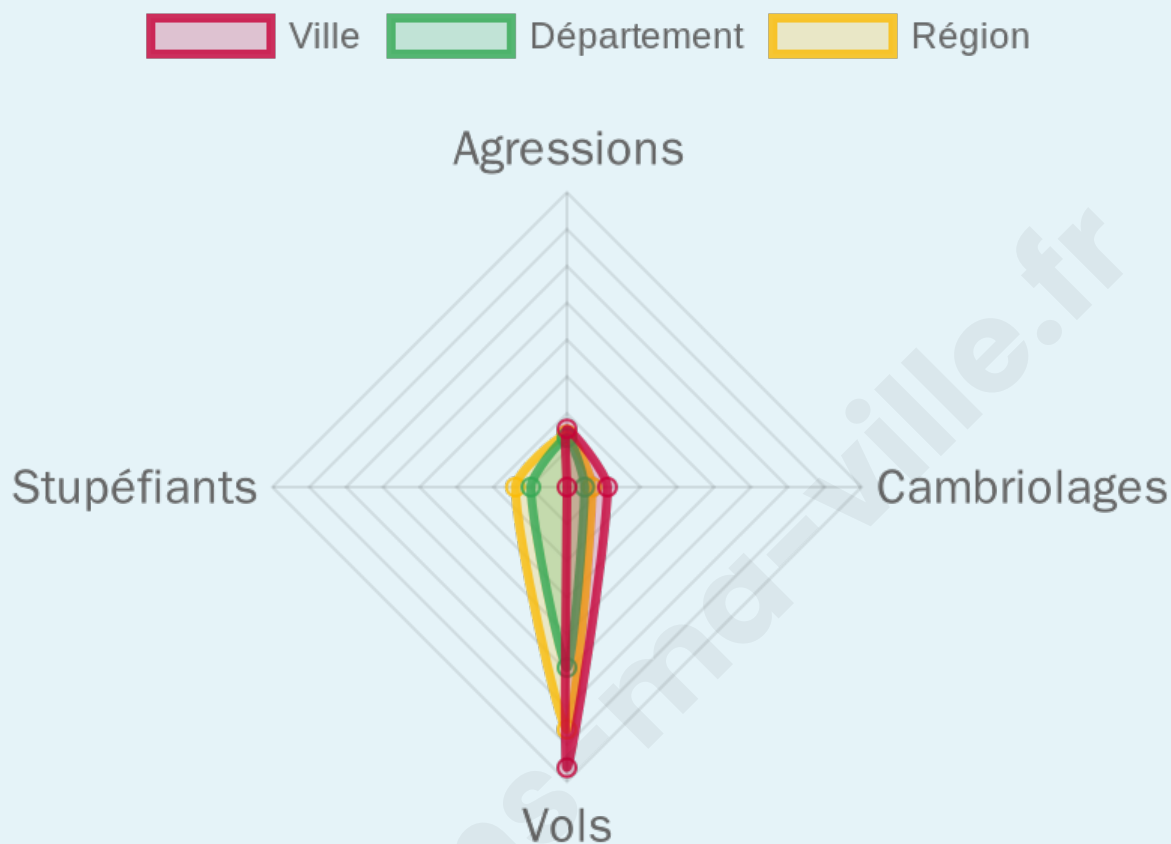
0

Evolution du nombre d'infractions



Pour comparer

(en proportion du nombre d'habitants)



Sources : Bases statistiques communale, départementale et régionale de la délinquance enregistrée par la police et la gendarmerie nationales selon les dernières parutions officielles de 2025 portant sur l'année 2024 ([data.gouv](https://data.gouv.fr)).

Agressions physiques / sexuelles : Violences sexuelles, coups et blessures volontaires intrafamiliaux, coups et blessures volontaires, autres coups, blessures volontaires et vols violents sans arme.

Cambriolages : Cambriolages de logements.

Vols : Vols avec armes, vols d'accessoires sur véhicules, vols dans les véhicules, vols de véhicules, vols sans violence contre des personnes, destructions, dégradations volontaires et escroqueries.

Stupéfiants : Trafic de stupéfiants dont (AFD) et usage de stupéfiants.

Services à la population



Commerce

Hypermarché	X <u>Donzère</u> 5km
Supermarché	1
Superette	1
Boulangerie	2
Boucherie	X <u>Viviers</u> 2km
Restaurant	3
Garage	6
Station-service	2
Banque	X <u>Viviers</u> 3km
La poste	X <u>Viviers</u> 2km
Coiffeur	2
Tabac	X <u>Viviers</u> 2km
Bars / discothèque	1
Bibliothèque	X <u>Les Granges-Gontardes</u> 8km
Cinéma	X <u>Montélimar</u> 9km
Vétérinaire	X <u>Viviers</u> 3km



Santé

Pharmacie	1
Hôpital	X <u>Montélimar</u> 11km
Laboratoire d'analyses médicales	X <u>Donzère</u> 5km
Etablissement pour handicapé	X <u>Donzère</u> 5km
EHPA	X <u>Viviers</u> 2km
Médecin	3
Dentiste	X <u>Malataverne</u> 3km
Chirurgien	X <u>Montélimar</u> 8km
Dermatologue	X <u>Montélimar</u> 8km
Anesthésiste	X <u>Montélimar</u> 8km
Gastro-entérologue	X <u>Montélimar</u> 8km
Gynécologue	X <u>Montélimar</u> 8km
Cancérologue	X <u>Valence</u> 50km
Neurologue	X <u>Montélimar</u> 8km
Ophthalmologue	X <u>Le Teil</u> 8km
ORL	X <u>Montélimar</u> 8km
Cardiologue	X <u>Montélimar</u> 7km
Pédiatre	X <u>Montélimar</u> 8km
Pneumologue	X <u>Montélimar</u> 8km
Psychologue	X <u>Montélimar</u> 9km
Radiologue	X <u>Montélimar</u> 8km
Rhumatologue	X <u>Montélimar</u> 8km
Sage-femme	X <u>Malataverne</u> 3km



Éducation


Crèche	4
Ecole maternelle Public	1
Ecole maternelle Privé	X <u>Vaison-la-Romaine</u> 40km
Ecole primaire Public	1
Ecole primaire Privé	X <u>Viviers</u> 2km
Collège Public	X <u>Montélimar</u> 7km
Collège Privé	X <u>Montélimar</u> 7km
Lycée Public	X <u>Le Teil</u> 6km
Lycée Privé	X <u>Le Teil</u> 7km

Sources : Base Sirene des entreprises et de leurs établissements selon les dernières parutions officielles de 2025 portant sur l'année 2024 ([data.gouv](#)). Liste, localisation et tarifs des professionnels de santé selon les dernières parutions officielles de 2025 portant sur l'année 2024 ([opendatasoft](#)) et FINISS Extraction du Fichier des établissements selon les dernières parutions officielles de 2025 portant sur l'année 2024 ([data.gouv](#)). Adresse et géolocalisation des établissements d'enseignement du premier et second degrés selon les dernières parutions officielles de 2025 portant sur l'année 2024 ([data.education.gouv](#))

Villes autour de Châteauneuf-du-Rhône

Ville	Habitants	Superficie	Pop densité	Pop active	Taux chômage	Revenu moyen	Prix immobilier
Viviers (6 avis)	3 633	34 km ²	107 h/km ²	45.3%	6.4%	21 970 €/an	1 831 €/m ²
Malataverne (3 avis)	2 258	16 km ²	141 h/km ²	46.7%	3.3%	25 230 €/an	1 846 €/m ²
Donzère (9 avis)	6 008	32 km ²	188 h/km ²	48%	6.6%	21 930 €/an	1 900 €/m ²
Allan	1 980	28 km ²	71 h/km ²	45.2%	2.9%	26 490 €/an	2 813 €/m ²
Saint-Thomé	480	19 km ²	25 h/km ²	46.3%	2.5%	24 940 €/an	683 €/m ²
Le Teil (10 avis)	8 726	26 km ²	336 h/km ²	43.9%	8.8%	19 850 €/an	1 644 €/m ²
Les Granges-Gontardes (2 avis)	698	7 km ²	100 h/km ²	50.3%	5.6%	25 700 €/an	1 961 €/m ²
Roussas (1 avis)	409	16 km ²	26 h/km ²	44%	4.2%	26 910 €/an	1 528 €/m ²
Espeluche (2 avis)	1 134	11 km ²	103 h/km ²	51.5%	4.7%	25 600 €/an	2 072 €/m ²
La Garde-Adhémar (1 avis)	1 144	27 km ²	42 h/km ²	46.2%	4.8%	26 150 €/an	2 653 €/m ²
Montélimar (48 avis)	40 595	46 km ²	883 h/km ²	43.1%	7.1%	21 350 €/an	1 740 €/m ²
Saint-Montan (1 avis)	1 978	33 km ²	60 h/km ²	47.2%	6.4%	24 050 €/an	1 866 €/m ²
Montboucher-sur-Jabron (7 avis)	2 592	9 km ²	288 h/km ²	45.9%	3.8%	25 030 €/an	1 964 €/m ²
Larnas	283	13 km ²	22 h/km ²	44.9%	4.6%	21 680 €/an	2 078 €/m ²
Valvignères	440	29 km ²	15 h/km ²	48.6%	4.1%	21 790 €/an	1 917 €/m ²

Avis sur la ville de Châteauneuf-du-Rhône



Moyenne par critère



Villes autour de Châteauneuf-du-Rhône

Ville	Note globale	Sécurité	Éducation	Sport Loisir	Environnement	Vie pratique
Viviers (6 avis)	3.1	3.8	3.3	3.0	3.0	2.5
Malataverne (3 avis)	3.5	4.0	4.0	3.0	4.0	2.7
Donzère (9 avis)	3.9	3.4	3.9	4.3	4.2	3.7
Allan	-	-	-	-	-	-
Saint-Thomé	-	-	-	-	-	-
Le Teil (10 avis)	2.9	2.9	3.2	3.2	2.4	2.8
Les Granges-Gontardes (2 avis)	2.6	3.0	3.5	2.5	2.5	1.5
Roussas (1 avis)	4.2	5.0	5.0	5.0	4.0	2.0
Espeluche (2 avis)	4.1	5.0	3.5	3.5	4.0	4.5
La Garde-Adhémar (1 avis)	4.0	5.0	3.0	5.0	5.0	2.0
Montélimar (48 avis)	2.8	2.2	2.9	3.1	2.9	2.8
Saint-Montan (1 avis)	5.0	5.0	5.0	5.0	5.0	5.0
Montboucher-sur-Jabron (7 avis)	3.9	4.4	3.9	4.0	4.1	3.1
Larnas	-	-	-	-	-	-
Valvignères	-	-	-	-	-	-



Vous aimez votre ville ? Notez-la !

Et faites-nous part de vos remarques constructives



Avec

BIEN dans ma **VILLE** 