



Version web

# Ville de Châteauneuf-du-Pape

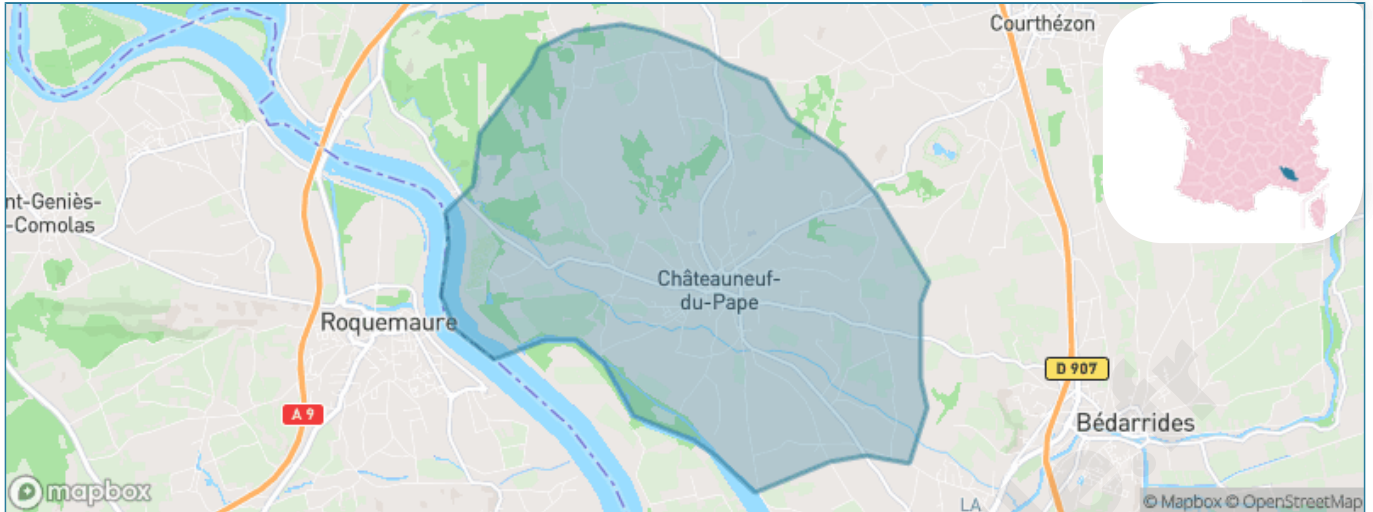
Présenté par

**BIEN** dans ma **VILLE** 

# Sommaire

Situation géographique .....	3
Statistiques sur la population .....	4
Evolution du nombre d'habitants .....	4
Tranche d'âge .....	5
0-14 ans .....	5
15-29 ans .....	5
30-44 ans .....	5
45-59 ans .....	5
60-74 ans .....	5
75-89 ans .....	5
90 ans et + .....	5
Activité professionnelle .....	5
Agriculteurs .....	5
Artisans, Commerçants .....	5
Cadres et sup. ....	5
Professions intermédiaires .....	5
Employé .....	5
Ouvrier .....	5
Retraité .....	5
Autres .....	5
Niveau de diplôme .....	6
Sans diplôme ou CEP .....	6
Brevet, BEPC, DNB .....	6
CAP-BEP ou équivalent .....	6
BAC ou équivalent .....	6
BAC+2 .....	6
BAC+3 ou +4 .....	6
BAC+5 ou plus .....	6
Composition des ménages .....	6
Couple sans enfant .....	6
Couple avec enfant(s) .....	6
Famille monoparentale .....	6
Colocation / Autre .....	6
Personnes seules .....	6
Profils électoraux .....	7
Premier tour .....	7
Sécurité .....	8
Evolution du nombre d'infractions .....	8
Pour comparer .....	9
Services à la population .....	10
Commerce .....	10
Éducation .....	10
Villes autour de Châteauneuf-du-Pape .....	11

# Situation géographique



## i Informations clés

- **Région** : Provence-Alpes-Côte d'Azur
- **Département** : Vaucluse
- **Code postal** : 84230
- **Superficie** : 25 km<sup>2</sup>



# Statistiques sur la population



Nombre d'habitants

**2 050**



Age moyen

**45 ans**



Pop active

**48.2%**



Taux chômage

**9%**



Pop densité

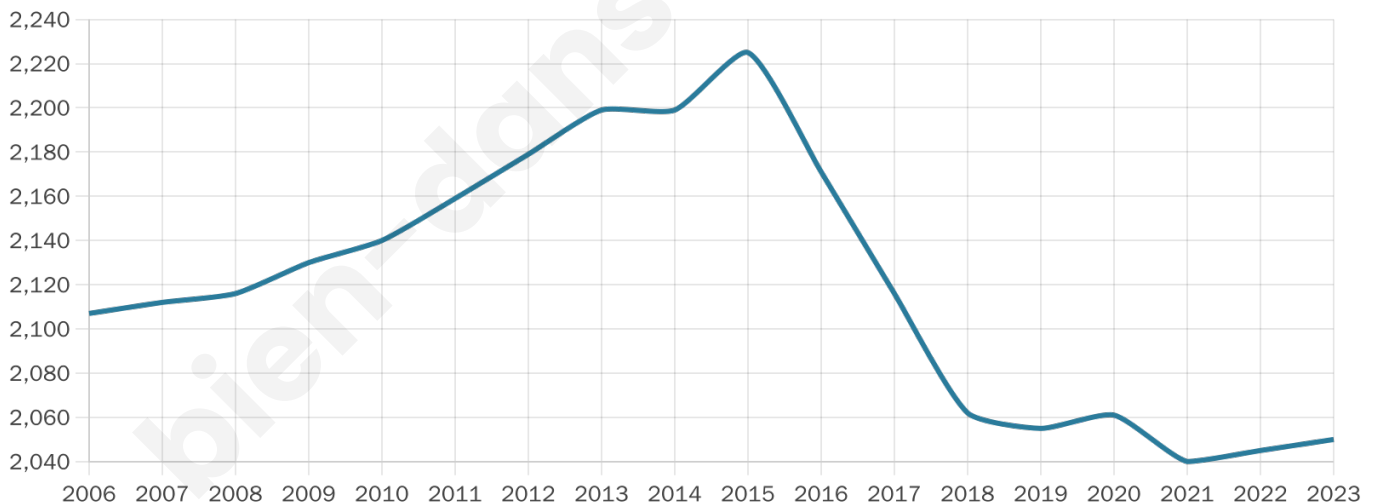
**82 h/km<sup>2</sup>**



Revenu moyen

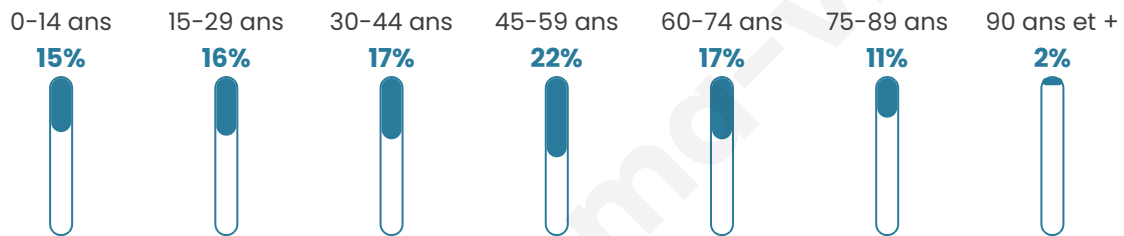
**23 750 €/an**

## Evolution du nombre d'habitants

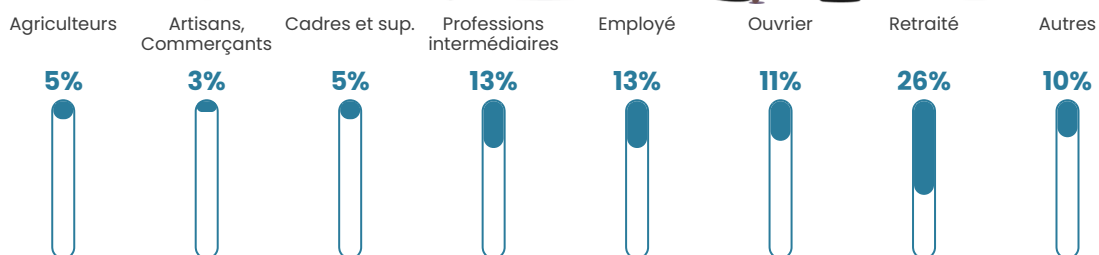


Sources : Institut national de la statistique et des études économiques (insee) selon Les dernières parutions officielles de 2024 portant sur les années 2020, 2021 et 2022.


## Tranche d'âge




## Activité professionnelle



## Niveau de diplôme







## Composition des ménages



# Profils électoraux

## Premier tour

	Emmanuel MACRON	28.96 %
	Marine LE PEN	25.56 %
	Éric ZEMMOUR	14.85 %
	Jean-Luc MÉLENCHON	10.54 %
	Valérie PÉCRESE	7.05 %
	Yannick JADOT	4.32 %
	Jean LASSALLE	3.57 %
	Nicolas DUPONT- AIGNAN	1.91 %
	Anne HIDALGO	1.24 %
	Philippe POUTOU	1.00 %
	Fabien ROUSSEL	0.75 %
	Nathalie ARTHAUD	0.25 %



### 1 486 inscrits

Participation : 82.37%

Votes blancs : 0.98%

Votes nuls : 0.57%

## Second tour

	Emmanuel MACRON	50,27 %
	Marine LE PEN	49,73 %

### 1 487 inscrits

Participation : 81.57%

Votes blancs : 6.76%

Votes nuls : 1.57%

# Sécurité



Agressions physiques / sexuelles

**0**



Cambriolages

**0**



Vols / dégradations

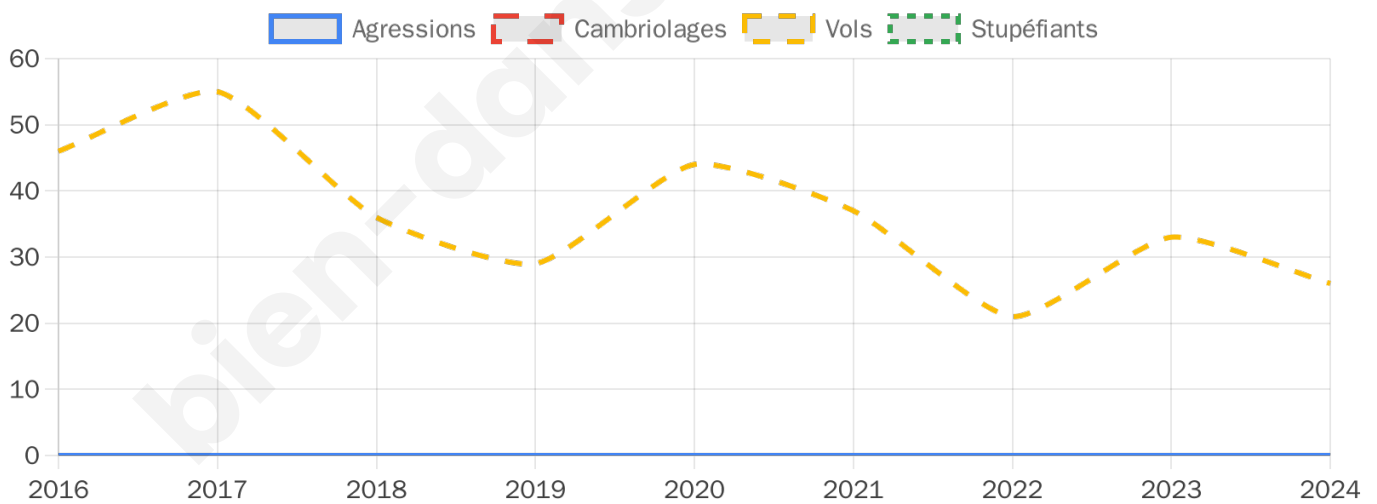
**26**



Stupéfiants

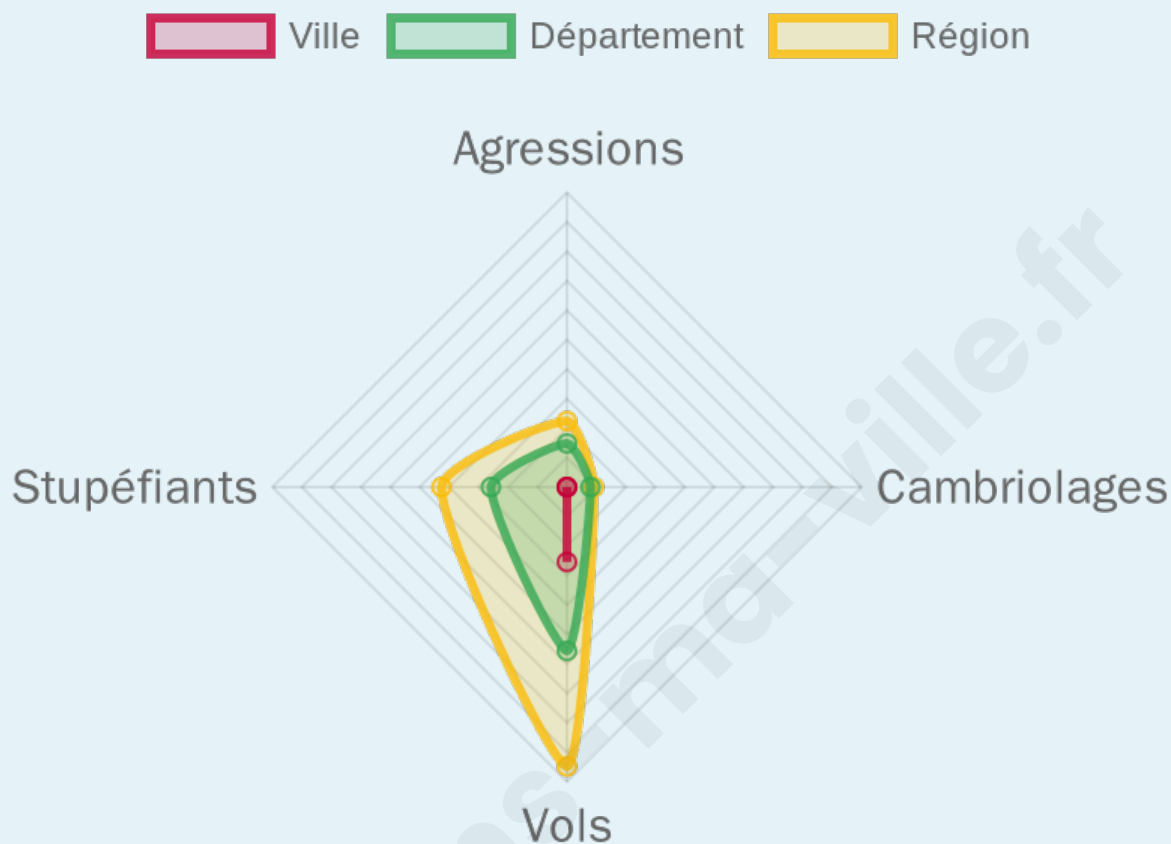
**0**

## Evolution du nombre d'infractions



## Pour comparer

(en proportion du nombre d'habitants)



Sources : Bases statistiques communale, départementale et régionale de la délinquance enregistrée par la police et la gendarmerie nationales selon les dernières parutions officielles de 2025 portant sur l'année 2024 ([data.gouv](https://data.gouv.fr)).

Agressions physiques / sexuelles : Violences sexuelles, coups et blessures volontaires intrafamiliaux, coups et blessures volontaires, autres coups, blessures volontaires et vols violents sans arme.

Cambriolages : Cambriolages de logements.

Vols : Vols avec armes, vols d'accessoires sur véhicules, vols dans les véhicules, vols de véhicules, vols sans violence contre des personnes, destructions, dégradations volontaires et escroqueries.

Stupéfiants : Trafic de stupéfiants dont (AFD) et usage de stupéfiants.

# Services à la population



## Commerce

Hypermarché	X <u>Orange</u> 8km
Supermarché	<b>1</b>
Superette	X <u>Roquemaure</u> 4km
Boulangerie	X <u>Sorgues</u> 4km
Boucherie	<b>3</b>
Restaurant	<b>12</b>
Garage	<b>2</b>
Station-service	X <u>Roquemaure</u> 4km
Banque	<b>2</b>
La poste	<b>2</b>
Coiffeur	<b>5</b>
Tabac	<b>1</b>
Bars / discothèque	<b>4</b>
Bibliothèque	X <u>Roquemaure</u> 5km
Cinéma	X <u>Bédarrides</u> 4km
Vétérinaire	X <u>Roquemaure</u> 4km



## Santé

Pharmacie	<b>1</b>
Hôpital	X <u>Orange</u> 10km
Laboratoire d'analyses médicales	X <u>Roquemaure</u> 5km
Etablissement pour handicapé	X <u>Sorgues</u> 7km
EHPA	<b>1</b>
Médecin	<b>1</b>
Dentiste	<b>1</b>
Chirurgien	X <u>Courthézon</u> 5km
Dermatologue	X <u>Sorgues</u> 6km
Anesthésiste	X <u>Sorgues</u> 8km
Gastro-entérologue	X <u>Sorgues</u> 8km
Gynécologue	X <u>Sorgues</u> 6km
Cancérologue	X <u>Nîmes</u> 48km
Neurologue	X <u>Avignon</u> 14km
Ophtalmologue	X <u>Orange</u> 8km
ORL	X <u>Le Pontet</u> 10km
Cardiologue	X <u>Sorgues</u> 6km
Pédiatre	X <u>Saint-Laurent-des-Arbres</u> 10km
Pneumologue	X <u>Orange</u> 9km
Psychologue	X <u>Orange</u> 8km
Radiologue	X <u>Avignon</u> 11km
Rhumatologue	X <u>Sorgues</u> 8km
Sage-femme	X <u>Courthézon</u> 6km



## Éducation

Crèche	X <u>Sorgues</u> 3km
Ecole maternelle Public	<b>1</b>
Ecole maternelle Privé	X <u>Vaison-la-Romaine</u> 29km
Ecole primaire Public	<b>1</b>
Ecole primaire Privé	X <u>Bédarrides</u> 5km
Collège Public	X <u>Roquemaure</u> 4km
Collège Privé	X <u>Sorgues</u> 7km
Lycée Public	X <u>Orange</u> 6km
Lycée Privé	X <u>Sorgues</u> 7km

Sources : Base Sirene des entreprises et de leurs établissements selon les dernières parutions officielles de 2025 portant sur l'année 2024 ([data.gouv](#)). Liste, localisation et tarifs des professionnels de santé selon les dernières parutions officielles de 2025 portant sur l'année 2024 ([opendatasoft](#)) et FINISS Extraction du Fichier des établissements selon les dernières parutions officielles de 2025 portant sur l'année 2024 ([data.gouv](#)). Adresse et géolocalisation des établissements d'enseignement du premier et second degrés selon les dernières parutions officielles de 2025 portant sur l'année 2024 ([data.education.gouv](#))

## Villes autour de Châteauneuf-du-Pape

Ville	Habitants	Superficie	Pop densité	Pop active	Taux chômage	Revenu moyen	Prix immobilier
Roquemaure (9 avis)	5 529	26 km <sup>2</sup>	213 h/km <sup>2</sup>	44.4%	4.7%	20 870 €/an	2 124 €/m <sup>2</sup>
Sauveterre (2 avis)	2 025	13 km <sup>2</sup>	156 h/km <sup>2</sup>	48.1%	4.3%	24 680 €/an	2 416 €/m <sup>2</sup>
Courthézon (12 avis)	6 426	32 km <sup>2</sup>	201 h/km <sup>2</sup>	44.3%	6.7%	22 150 €/an	1 869 €/m <sup>2</sup>
Bédarrides (20 avis)	5 671	24 km <sup>2</sup>	236 h/km <sup>2</sup>	44.4%	6.2%	23 050 €/an	2 413 €/m <sup>2</sup>
Sorgues (30 avis)	19 006	33 km <sup>2</sup>	576 h/km <sup>2</sup>	45.9%	7.4%	20 430 €/an	2 178 €/m <sup>2</sup>
Pujaut (11 avis)	3 982	23 km <sup>2</sup>	173 h/km <sup>2</sup>	44.8%	3.8%	27 310 €/an	2 746 €/m <sup>2</sup>
Montfaucon	1 540	4 km <sup>2</sup>	385 h/km <sup>2</sup>	46.1%	5.1%	23 410 €/an	2 192 €/m <sup>2</sup>
Saint-Geniès-de-Comolas (3 avis)	2 014	8 km <sup>2</sup>	252 h/km <sup>2</sup>	49.8%	6.2%	22 880 €/an	1 904 €/m <sup>2</sup>
Caderousse (3 avis)	2 493	32 km <sup>2</sup>	78 h/km <sup>2</sup>	48.5%	4.8%	23 430 €/an	2 278 €/m <sup>2</sup>
Entraigues-sur-la-Sorgue (10 avis)	8 913	16 km <sup>2</sup>	557 h/km <sup>2</sup>	47.5%	5.9%	22 500 €/an	2 898 €/m <sup>2</sup>
Jonquières (7 avis)	5 201	23 km <sup>2</sup>	226 h/km <sup>2</sup>	47.6%	4.7%	21 940 €/an	1 860 €/m <sup>2</sup>
Vedène (6 avis)	11 974	11 km <sup>2</sup>	1 089 h/km <sup>2</sup>	46.9%	5.7%	22 920 €/an	2 139 €/m <sup>2</sup>
Le Pontet (7 avis)	18 386	10 km <sup>2</sup>	1 839 h/km <sup>2</sup>	40%	6.5%	19 590 €/an	1 748 €/m <sup>2</sup>
Orange (31 avis)	29 706	74 km <sup>2</sup>	401 h/km <sup>2</sup>	41.4%	6.9%	20 360 €/an	2 120 €/m <sup>2</sup>
Villeneuve-lès-Avignon (8 avis)	13 148	18 km <sup>2</sup>	730 h/km <sup>2</sup>	39.4%	3.4%	27 590 €/an	3 032 €/m <sup>2</sup>

bien-dans-ma-ville.fr



# **Vous aimez votre ville ? Notez-la !**

Et faites-nous part de vos remarques constructives



Avec

**BIEN** dans ma **VILLE** 