



Version web

Ville de Châteauneuf-de-Randon

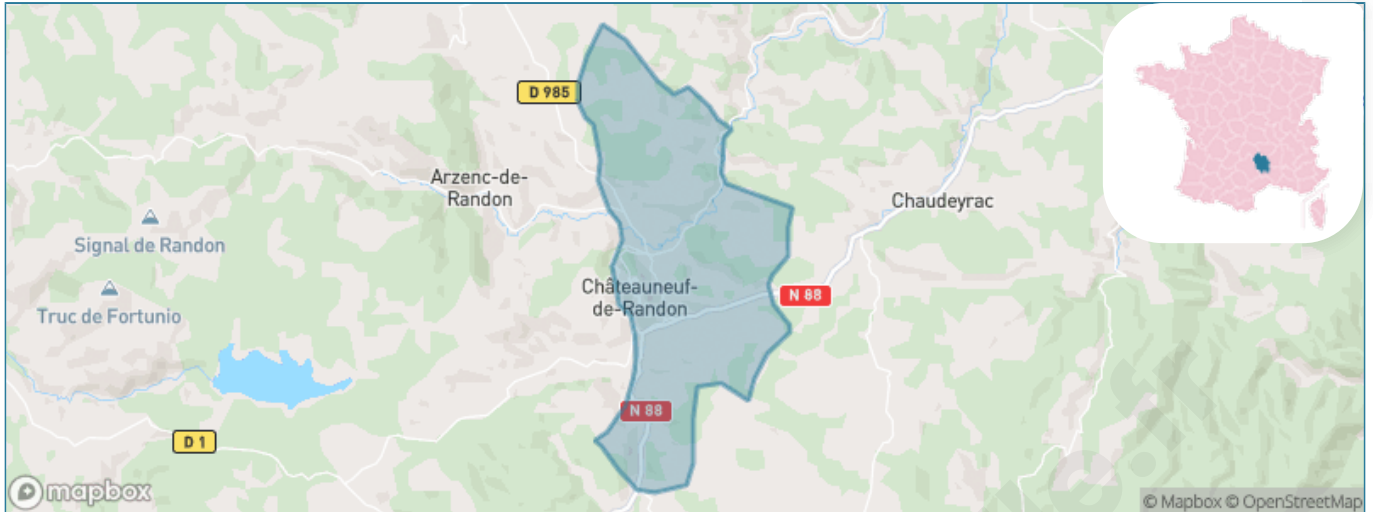
Présenté par

BIEN dans ma **VILLE** 

Sommaire

Situation géographique	3
Statistiques sur la population	4
Evolution du nombre d'habitants	4
Tranche d'âge	5
0-14 ans	5
15-29 ans	5
30-44 ans	5
45-59 ans	5
60-74 ans	5
75-89 ans	5
90 ans et +	5
Activité professionnelle	5
Agriculteurs	5
Artisans, Commerçants	5
Cadres et sup.	5
Professions intermédiaires	5
Employé	5
Ouvrier	5
Retraité	5
Autres	5
Niveau de diplôme	6
Sans diplôme ou CEP	6
Brevet, BEPC, DNB	6
CAP-BEP ou équivalent	6
BAC ou équivalent	6
BAC+2	6
BAC+3 ou +4	6
BAC+5 ou plus	6
Composition des ménages	6
Couple sans enfant	6
Couple avec enfant(s)	6
Famille monoparentale	6
Colocation / Autre	6
Personnes seules	6
Profils électoraux	7
Premier tour	7
Sécurité	8
Evolution du nombre d'infractions	8
Pour comparer	9
Services à la population	10
Commerce	10
Éducation	10
Villes autour de Châteauneuf-de-Randon	11

Situation géographique



i Informations clés

- **Région** : Occitanie
- **Département** : Lozère
- **Code postal** : 48170
- **Superficie** : 24 km²



Statistiques sur la population



Nombre d'habitants

516



Age moyen

46 ans



Pop active

34.7%



Taux chômage

4.2%



Pop densité

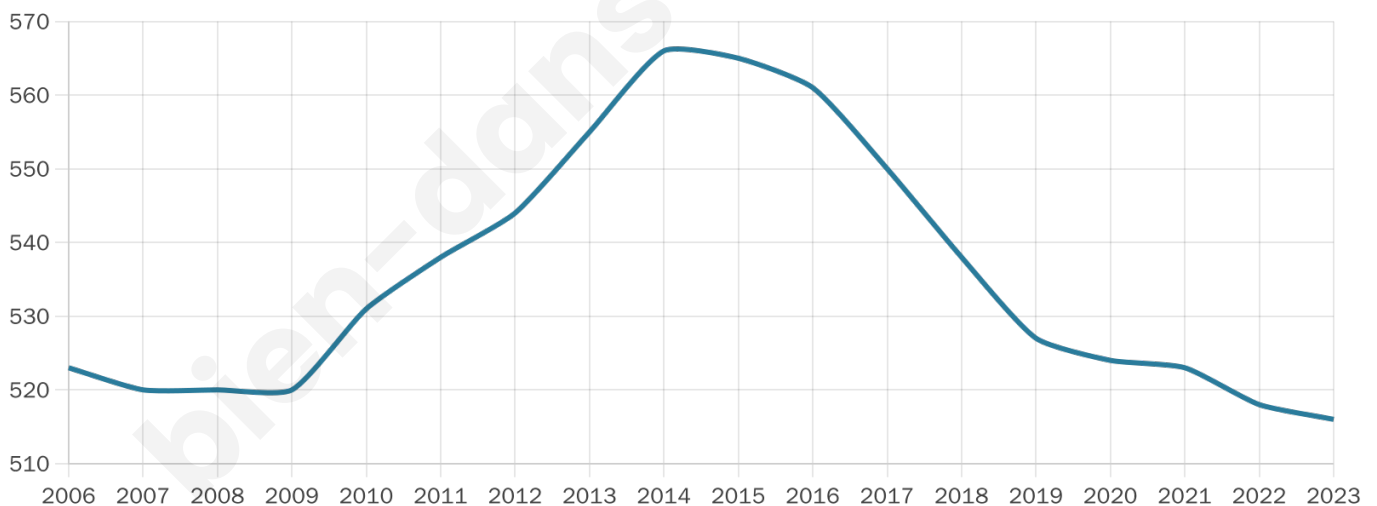
22 h/km²



Revenu moyen

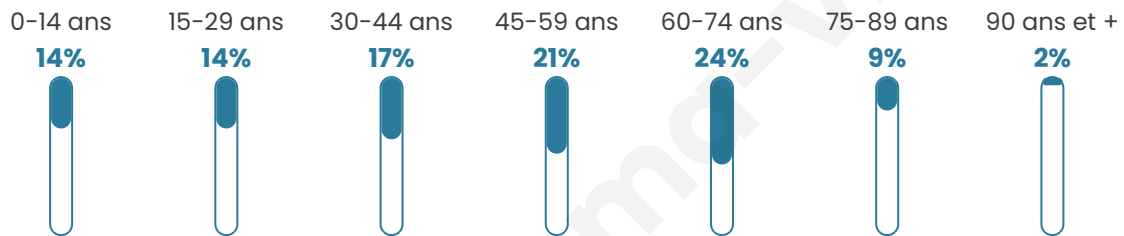
22 440 €/an

Evolution du nombre d'habitants

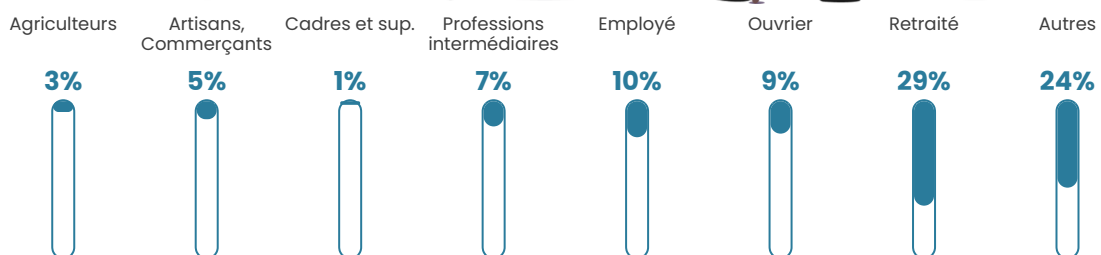


Sources : Institut national de la statistique et des études économiques (insee) selon Les dernières parutions officielles de 2024 portant sur les années 2020, 2021 et 2022.


Tranche d'âge




Activité professionnelle



Niveau de diplôme





Composition des ménages



Profils électoraux

Premier tour

	Marine LE PEN	33.20 %
	Emmanuel MACRON	21.99 %
	Jean LASSALLE	13.28 %
	Jean-Luc MÉLENCHON	8.71 %
	Éric ZEMMOUR	7.05 %
	Valérie PÉCRESSÉ	6.22 %
	Fabien ROUSSEL	2.90 %
	Yannick JADOT	2.90 %
	Nicolas DUPONT-AIGNAN	2.90 %
	Nathalie ARTHAUD	0.41 %
	Anne HIDALGO	0.41 %
	Philippe POUTOU	0.00 %



298 inscrits

Participation : 82.55%

Votes blancs : 1.63%

Votes nuls : 0.41%

Second tour

	Emmanuel MACRON	44,39 %
	Marine LE PEN	55,61 %

298 inscrits

Participation : 84.9%

Votes blancs : 9.09%

Votes nuls : 2.77%

Sécurité



Agressions physiques / sexuelles

0



Cambriolages

0



Vols / dégradations

0



Stupéfiants

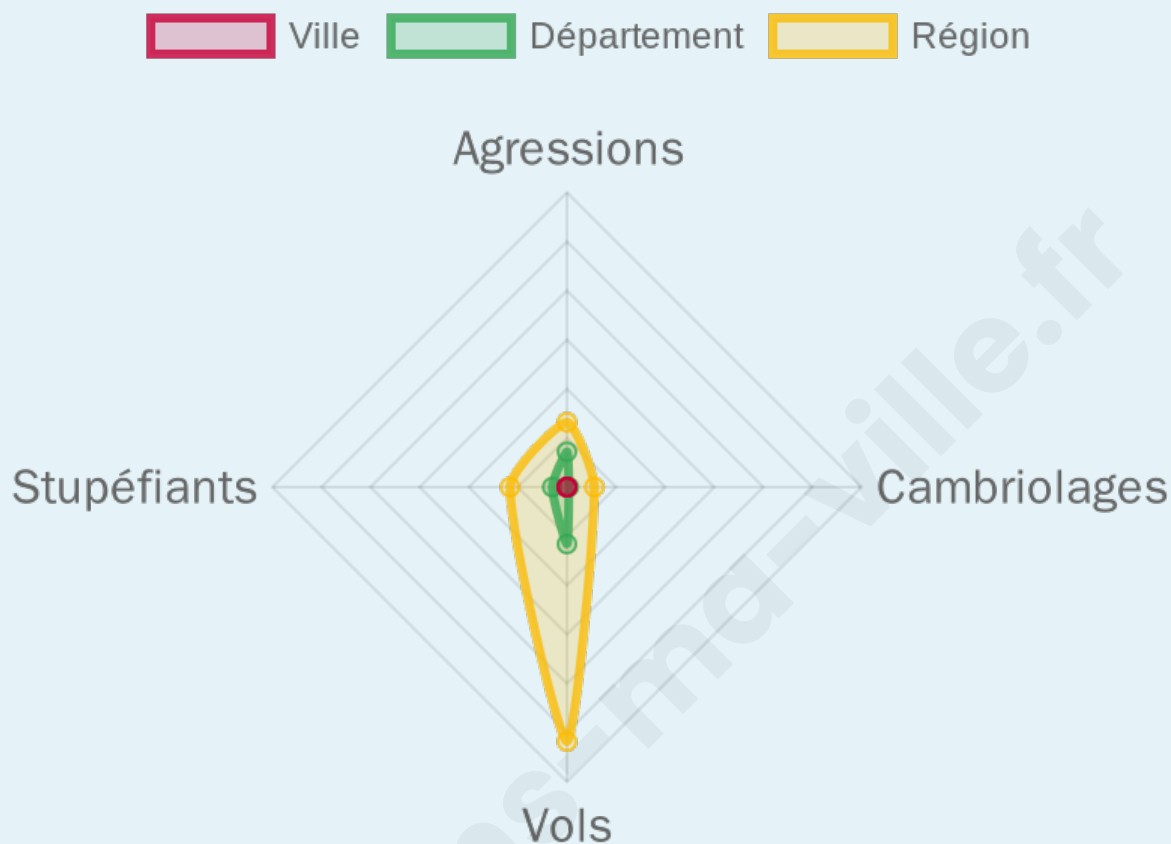
0

Evolution du nombre d'infractions



Pour comparer

(en proportion du nombre d'habitants)



Sources : Bases statistiques communale, départementale et régionale de la délinquance enregistrée par la police et la gendarmerie nationales selon les dernières parutions officielles de 2025 portant sur l'année 2024 ([data.gouv](https://data.gouv.fr)).

Agressions physiques / sexuelles : Violences sexuelles, coups et blessures volontaires intrafamiliaux, coups et blessures volontaires, autres coups, blessures volontaires et vols violents sans arme.

Cambriolages : Cambriolages de logements.

Vols : Vols avec armes, vols d'accessoires sur véhicules, vols dans les véhicules, vols de véhicules, vols sans violence contre des personnes, destructions, dégradations volontaires et escroqueries.

Stupéfiants : Trafic de stupéfiants dont (AFD) et usage de stupéfiants.

Services à la population



Commerce

Hypermarché	X Langogne 17km
Supermarché	X Langogne 17km
Superette	X Grandrieu 15km
Boulangerie	1
Boucherie	1
Restaurant	2
Garage	2
Station-service	1
Banque	X Grandrieu 15km
La poste	X Badaroux 16km
Coiffeur	X Pelouse 10km
Tabac	X Langogne 17km
Bars / discothèque	3
Bibliothèque	X Mende 19km
Cinéma	X Mont Lozère et Goulet 16km
Vétérinaire	X Grandrieu 15km



Santé

Pharmacie	1
Hôpital	X Mende 20km
Laboratoire d'analyses médicales	X Langogne 17km
Etablissement pour handicapé	3
EHPA	1
Médecin	X Grandrieu 15km
Dentiste	X Langogne 17km
Chirurgien	X Langogne 16km
Dermatologue	X Marvejols 31km
Anesthésiste	X Le Puy-en-Velay 46km
Gastro-entérologue	X Marvejols 31km
Gynécologue	X Mende 20km
Cancérologue	X Alès 66km
Neurologue	X Aubenas 58km
Ophthalmologue	X Langogne 16km
ORL	X Mende 20km
Cardiologue	X Marvejols 32km
Pédiatre	X Mende 19km
Pneumologue	X Peyre en Aubrac 29km
Psychologue	X Mende 20km
Radiologue	X Mende 20km
Rhumatologue	X Marvejols 31km
Sage-femme	X Mende 20km



Éducation

Crèche	1
Ecole maternelle Public	X Langogne 17km
Ecole maternelle Privé	X Espalion 73km
Ecole primaire Public	X Laubert 8km
Ecole primaire Privé	1
Collège Public	X Langogne 17km
Collège Privé	X Langogne 17km
Lycée Public	X Mende 19km
Lycée Privé	X Langogne 17km

Sources : Base Sirene des entreprises et de leurs établissements selon les dernières parutions officielles de 2025 portant sur l'année 2024 ([data.gouv](#)). Liste, localisation et tarifs des professionnels de santé selon les dernières parutions officielles de 2025 portant sur l'année 2024 ([opendatasoft](#)) et FINESS Extraction du Fichier des établissements selon les dernières parutions officielles de 2025 portant sur l'année 2024 ([data.gouv](#)). Adresse et géolocalisation des établissements d'enseignement du premier et second degrés selon les dernières parutions officielles de 2025 portant sur l'année 2024 ([data.education.gouv](#))

Villes autour de Châteauneuf-de-Randon

Ville	Habitants	Superficie	Pop densité	Pop active	Taux chômage	Revenu moyen	Prix immobilier
Arzenc-de-Randon	191	69 km ²	3 h/km ²	47.1%	3.1%	19 740 €/an	925 €/m ²
Saint-Jean-la-Fouillouse	125	29 km ²	4 h/km ²	47.2%	2.4%	20 840 €/an	1 327 €/m ²
Pierrefiche	158	16 km ²	10 h/km ²	34.2%	3.2%	22 170 €/an	983 €/m ²
Chaudeyrac	291	44 km ²	7 h/km ²	39.2%	1.4%	19 800 €/an	1 075 €/m ²
Saint-Sauveur-de-Ginestoux	60	22 km ²	3 h/km ²	55%	3.3%	NC	2 081 €/m ²
Montbel	146	22 km ²	7 h/km ²	39%	0.7%	17 110 €/an	1 095 €/m ²
Pelouse	231	33 km ²	7 h/km ²	51.5%	2.6%	22 170 €/an	927 €/m ²
Chastanier	76	10 km ²	8 h/km ²	39.5%	3.9%	NC	1 600 €/m ²
Cheylard-l'Évêque	65	29 km ²	2 h/km ²	33.8%	3.1%	NC	621 €/m ²
Rocles	249	19 km ²	13 h/km ²	34.9%	0%	22 630 €/an	866 €/m ²
La Panouse	94	37 km ²	3 h/km ²	39.4%	0%	NC	2 045 €/m ²
Laubert	102	14 km ²	7 h/km ²	44.1%	3.9%	19 880 €/an	1 017 €/m ²
Auroux	364	35 km ²	10 h/km ²	31.3%	4.1%	20 290 €/an	1 446 €/m ²
Allenc	265	38 km ²	7 h/km ²	45.3%	4.2%	21 640 €/an	1 076 €/m ²
Le Born	156	30 km ²	5 h/km ²	42.9%	0.6%	20 150 €/an	1 834 €/m ²

bien-dans-ma-ville.fr



Vous aimez votre ville ? Notez-la !

Et faites-nous part de vos remarques constructives



Avec

BIEN dans ma **VILLE** 