



Version web

Ville de Châteauneuf- d'Oze

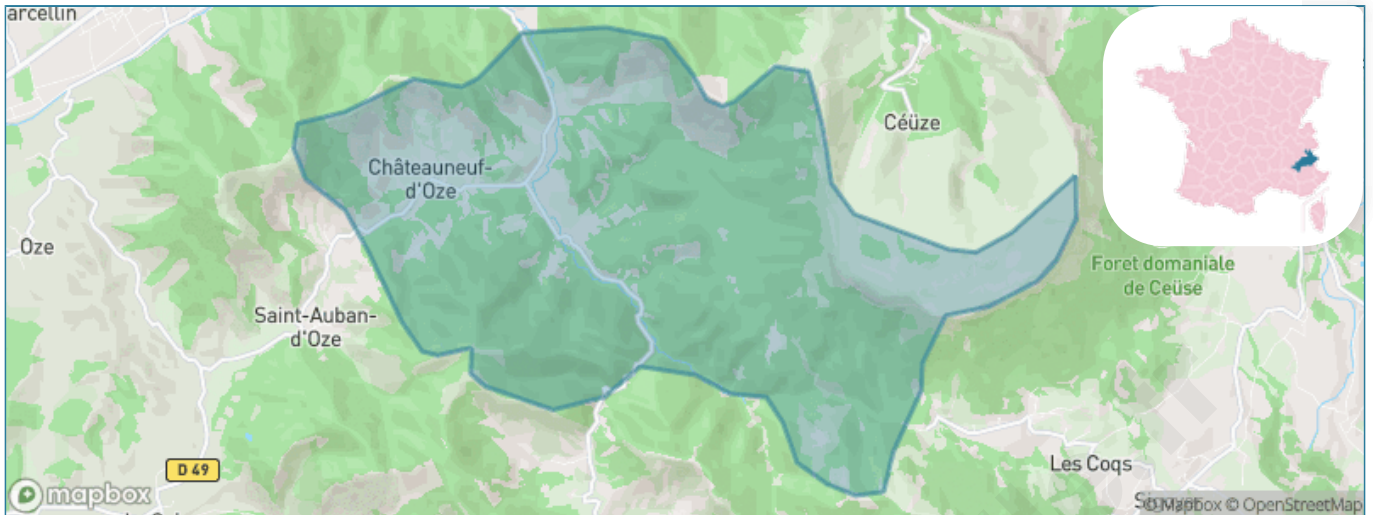
Présenté par

BIEN dans
ma **VILLE** 

Sommaire

Situation géographique	3
Statistiques sur la population	4
Evolution du nombre d'habitants	4
Tranche d'âge	5
0-14 ans	5
15-29 ans	5
30-44 ans	5
45-59 ans	5
60-74 ans	5
75-89 ans	5
90 ans et +	5
Activité professionnelle	5
Agriculteurs	5
Artisans, Commerçants	5
Cadres et sup.	5
Professions intermédiaires	5
Employé	5
Ouvrier	5
Retraité	5
Autres	5
Niveau de diplôme	6
Sans diplôme ou CEP	6
Brevet, BEPC, DNB	6
CAP-BEP ou équivalent	6
BAC ou équivalent	6
BAC+2	6
BAC+3 ou +4	6
BAC+5 ou plus	6
Composition des ménages	6
Couple sans enfant	6
Couple avec enfant(s)	6
Famille monoparentale	6
Colocation / Autre	6
Personnes seules	6
Profils électoraux	7
Premier tour	7
Sécurité	8
Evolution du nombre d'infractions	8
Pour comparer	9
Services à la population	10
Commerce	10
Éducation	10
Villes autour de Châteauneuf-d'Oze	11

Situation géographique



i Informations clés

- **Région** : Provence-Alpes-Côte d'Azur
- **Département** : Hautes-Alpes
- **Code postal** : 05400
- **Superficie** : 26 km²



Statistiques sur la population



Nombre d'habitants

30



Age moyen

46 ans



Pop active

50%



Taux chômage

0%



Pop densité

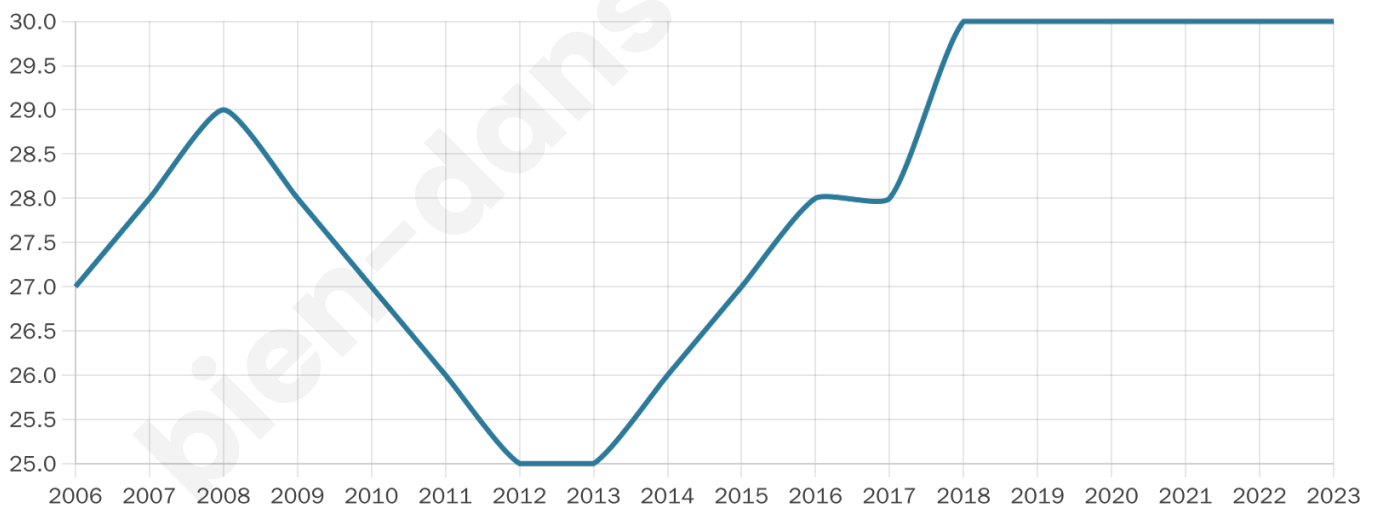
1 h/km²



Revenu moyen

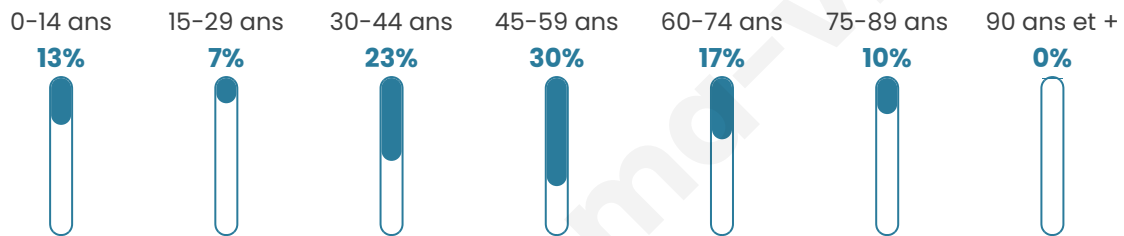
NC

Evolution du nombre d'habitants

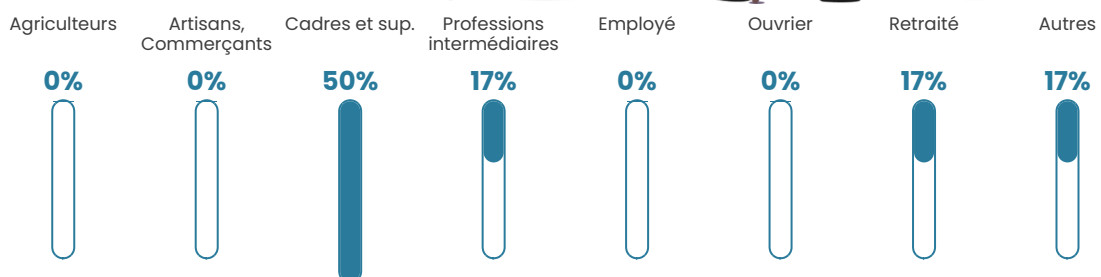


Sources : Institut national de la statistique et des études économiques (insee) selon Les dernières parutions officielles de 2024 portant sur les années 2020, 2021 et 2022.


Tranche d'âge




Activité professionnelle



Niveau de diplôme















Composition des ménages



Profils électoraux



Premier tour

	Jean-Luc MÉLENCHON	34.62 %
	Emmanuel MACRON	30.77 %
	Jean LASSALLE	11.54 %
	Marine LE PEN	11.54 %
	Nathalie ARTHAUD	3.85 %
	Fabien ROUSSEL	3.85 %
	Éric ZEMMOUR	3.85 %
	Anne HIDALGO	0.00 %
	Yannick JADOT	0.00 %
	Valérie PÉCRESSE	0.00 %
	Philippe POUTOU	0.00 %
	Nicolas DUPONT-AIGNAN	0.00 %

34 inscrits

Participation : 79.41%
Votes blancs : 0.00%
Votes nuls : 3.70%

Second tour

	Emmanuel MACRON	62,5 %
	Marine LE PEN	37,5 %

34 inscrits

Participation : 88.24%
Votes blancs : 10%
Votes nuls : 10%

Sécurité



Agressions physiques / sexuelles

0



Cambriolages

0



Vols / dégradations

0



Stupéfiants

0

Evolution du nombre d'infractions



Pour comparer

(en proportion du nombre d'habitants)



Sources : Bases statistiques communale, départementale et régionale de la délinquance enregistrée par la police et la gendarmerie nationales selon les dernières parutions officielles de 2025 portant sur l'année 2024 ([data.gouv](https://data.gouv.fr)).

Agressions physiques / sexuelles : Violences sexuelles, coups et blessures volontaires intrafamiliaux, coups et blessures volontaires, autres coups, blessures volontaires et vols violents sans arme.

Cambriolages : Cambriolages de logements.

Vols : Vols avec armes, vols d'accessoires sur véhicules, vols dans les véhicules, vols de véhicules, vols sans violence contre des personnes, destructions, dégradations volontaires et escroqueries.

Stupéfiants : Trafic de stupéfiants dont (AFD) et usage de stupéfiants.

Services à la population



Commerce

Hypermarché	X <u>Gap</u> 20km
Supermarché	X <u>Veynes</u> 3km
Superette	X <u>Veynes</u> 4km
Boulangerie	X <u>Veynes</u> 3km
Boucherie	X <u>Veynes</u> 4km
Restaurant	X <u>Veynes</u> 3km
Garage	X <u>Veynes</u> 3km
Station-service	X <u>Veynes</u> 4km
Banque	X <u>Veynes</u> 4km
La poste	X <u>Veynes</u> 4km
Coiffeur	X <u>Veynes</u> 3km
Tabac	X <u>Veynes</u> 4km
Bars / discothèque	X <u>Veynes</u> 4km
Bibliothèque	X <u>Gap</u> 19km
Cinéma	X <u>Montmaur</u> 6km
Vétérinaire	X <u>Veynes</u> 3km



Santé

Pharmacie	X <u>Veynes</u> 4km
Hôpital	X <u>Gap</u> 17km
Laboratoire d'analyses médicales	X <u>Veynes</u> 4km
Etablissement pour handicapé	X <u>Sigoyer</u> 10km
EHPA	X <u>Veynes</u> 4km
Médecin	X <u>Veynes</u> 4km
Dentiste	X <u>Veynes</u> 4km
Chirurgien	X <u>Gap</u> 17km
Dermatologue	X <u>Tallard</u> 17km
Anesthésiste	X <u>Gap</u> 17km
Gastro-entérologue	X <u>Gap</u> 17km
Gynécologue	X <u>Embrun</u> 49km
Cancérologue	X <u>Manosque</u> 76km
Neurologue	X <u>Gap</u> 17km
Ophthalmologue	X <u>Tallard</u> 15km
ORL	X <u>Gap</u> 17km
Cardiologue	X <u>Gap</u> 16km
Pédiatre	X <u>Digne-les-Bains</u> 56km
Pneumologue	X <u>Oraison</u> 67km
Psychologue	X <u>Gap</u> 16km
Radiologue	X <u>Gap</u> 17km
Rhumatologue	X <u>Gap</u> 16km
Sage-femme	X <u>Veynes</u> 4km



Éducation

Crèche	X <u>La Freissinouse</u> 12km
Ecole maternelle Public	X <u>Gap</u> 16km
Ecole maternelle Privé	X <u>Vaison-la-Romaine</u> 69km
Ecole primaire Public	X <u>Veynes</u> 4km
Ecole primaire Privé	X <u>Gap</u> 13km
Collège Public	X <u>Veynes</u> 4km
Collège Privé	X <u>Gap</u> 18km
Lycée Public	X <u>Veynes</u> 4km
Lycée Privé	X <u>Gap</u> 18km

Sources : Base Sirene des entreprises et de leurs établissements selon les dernières parutions officielles de 2025 portant sur l'année 2024 ([data.gouv](https://data.gouv.fr)). Liste, localisation et tarifs des professionnels de santé selon les dernières parutions officielles de 2025 portant sur l'année 2024 ([opendatasoft](https://opendatasoft.com)) et FINISS Extraction du Fichier des établissements selon les dernières parutions officielles de 2025 portant sur l'année 2024 ([data.gouv](https://data.gouv.fr)). Adresse et géolocalisation des établissements d'enseignement du premier et second degrés selon les dernières parutions officielles de 2025 portant sur l'année 2024 ([data.education.gouv](https://data.education.gouv.fr))

Villes autour de Châteauneuf-d'Oze

Ville	Habitants	Superficie	Pop densité	Pop active	Taux chômage	Revenu moyen	Prix immobilier
Furmeyer	169	14 km ²	12 h/km ²	45%	4.1%	23 480 €/an	2 002 €/m ²
Saint-Auban-d'Oze	75	13 km ²	6 h/km ²	44%	5.3%	NC	NC
Veynes (1 avis)	3 214	42 km ²	77 h/km ²	37.5%	5%	20 310 €/an	1 511 €/m ²
Le Saix (1 avis)	126	22 km ²	6 h/km ²	41.3%	8.7%	23 640 €/an	2 118 €/m ²
Oze	103	12 km ²	9 h/km ²	38.8%	4.9%	NC	1 896 €/m ²
Montmaur	532	48 km ²	11 h/km ²	45.5%	2.3%	22 120 €/an	2 010 €/m ²
Esparron	53	24 km ²	2 h/km ²	37.7%	9.4%	NC	1 096 €/m ²
Chabestan	173	12 km ²	14 h/km ²	40.5%	2.9%	19 690 €/an	1 600 €/m ²
Manteyer	500	25 km ²	20 h/km ²	46.4%	3.8%	22 750 €/an	2 307 €/m ²
La Roche-des-Arnauds	1 685	53 km ²	32 h/km ²	46.6%	2.8%	23 050 €/an	1 890 €/m ²
Sigoyer	741	24 km ²	31 h/km ²	45.1%	4.7%	22 950 €/an	1 657 €/m ²
Aspres-sur-Buëch (2 avis)	828	42 km ²	20 h/km ²	35.9%	4%	19 880 €/an	1 455 €/m ²
Barcillonnette	148	19 km ²	8 h/km ²	42.6%	5.4%	21 650 €/an	3 057 €/m ²
Vitrolles	221	14 km ²	16 h/km ²	45.7%	2.3%	20 500 €/an	2 192 €/m ²
Aspremont	364	18 km ²	20 h/km ²	36.3%	6.3%	19 360 €/an	1 167 €/m ²

bien-dans-ma-ville.fr



Vous aimez votre ville ? Notez-la !

Et faites-nous part de vos remarques constructives



Avec

BIEN dans ma **VILLE** 