



Version web

Ville de Châteauneuf- d'Ille-et-Vilaine

Présenté par

BIEN dans
ma **VILLE** 

Sommaire

Situation géographique	3
Statistiques sur la population	4
Evolution du nombre d'habitants	4
Tranche d'âge	5
0-14 ans	5
15-29 ans	5
30-44 ans	5
45-59 ans	5
60-74 ans	5
75-89 ans	5
90 ans et +	5
Activité professionnelle	5
Agriculteurs	5
Artisans, Commerçants	5
Cadres et sup.	5
Professions intermédiaires	5
Employé	5
Ouvrier	5
Retraité	5
Autres	5
Niveau de diplôme	6
Sans diplôme ou CEP	6
Brevet, BEPC, DNB	6
CAP-BEP ou équivalent	6
BAC ou équivalent	6
BAC+2	6
BAC+3 ou +4	6
BAC+5 ou plus	6
Composition des ménages	6
Couple sans enfant	6
Couple avec enfant(s)	6
Famille monoparentale	6
Colocation / Autre	6
Personnes seules	6
Profil électoraux	7
Premier tour	7
Sécurité	8
Evolution du nombre d'infractions	8
Pour comparer	9
Services à la population	10
Commerce	10
Éducation	10
Villes autour de Châteauneuf-d'Ille-et-Vilaine	11
Avis sur la ville de Châteauneuf-d'Ille-et-Vilaine	12
Moyenne par critère	12
Villes autour de Châteauneuf-d'Ille-et-Vilaine	12
Répartition des avis par note	12
Répartition des avis par note	12

Situation géographique



i Informations clés

- **Région** : Bretagne
- **Département** : Ille-et-Vilaine
- **Code postal** : 35430
- **Superficie** : 1 km²



Statistiques sur la population



Nombre d'habitants

1 664



Age moyen

37 ans



Pop active

55.5%



Taux chômage

6%



Pop densité

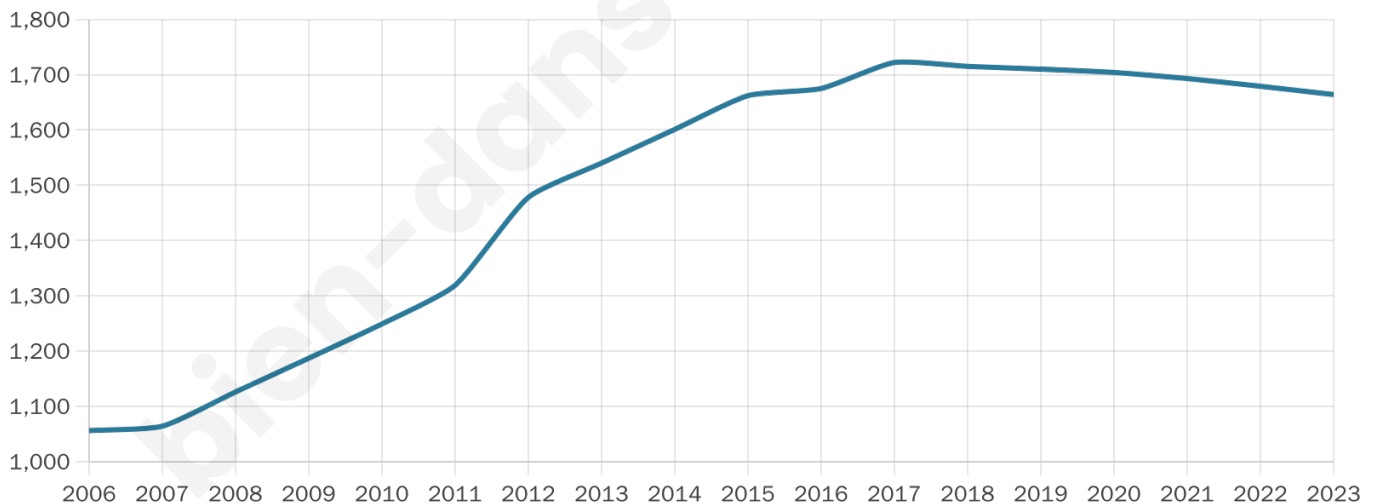
1 664 h/km²



Revenu moyen

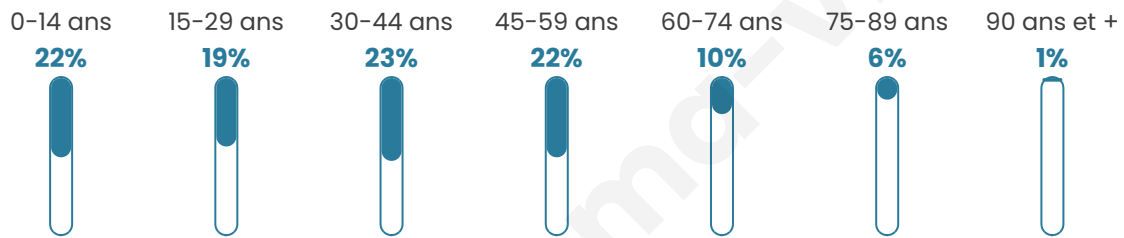
22 380 €/an

Evolution du nombre d'habitants

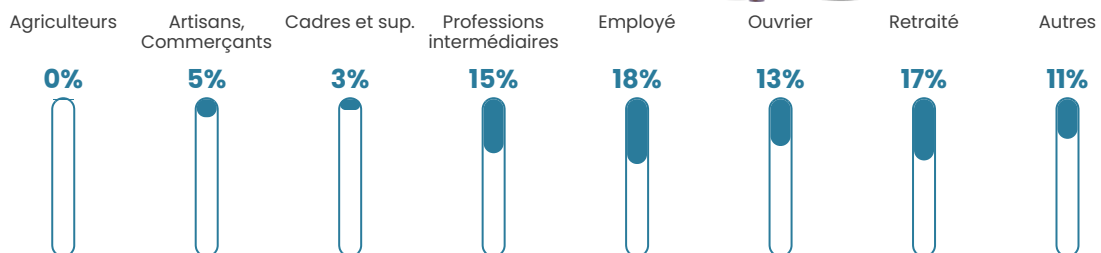


Sources : Institut national de la statistique et des études économiques (insee) selon Les dernières parutions officielles de 2024 portant sur les années 2020, 2021 et 2022.


Tranche d'âge




Activité professionnelle



Niveau de diplôme



Composition des ménages





Profils électoraux

Premier tour

	Emmanuel MACRON	27.66 %
	Marine LE PEN	27.53 %
	Jean-Luc MÉLENCHON	20.88 %
	Éric ZEMMOUR	5.59 %
	Yannick JADOT	4.39 %
	Valérie PÉCRESE	3.46 %
	Jean LASSALLE	2.79 %
	Philippe POUTOU	1.99 %
	Anne HIDALGO	1.73 %
	Nicolas DUPONT-AIGNAN	1.73 %
	Fabien ROUSSEL	1.60 %
	Nathalie ARTHAUD	0.66 %

Second tour

	Emmanuel MACRON	54,84 %
	Marine LE PEN	45,16 %

965 inscrits

Participation : 78.65%

Votes blancs : 5.14%

Votes nuls : 2.37%

965 inscrits

Participation : 79.07%

Votes blancs : 1.31%

Votes nuls : 0.13%

Sécurité



Agressions physiques / sexuelles

0



Cambriolages

0



Vols / dégradations

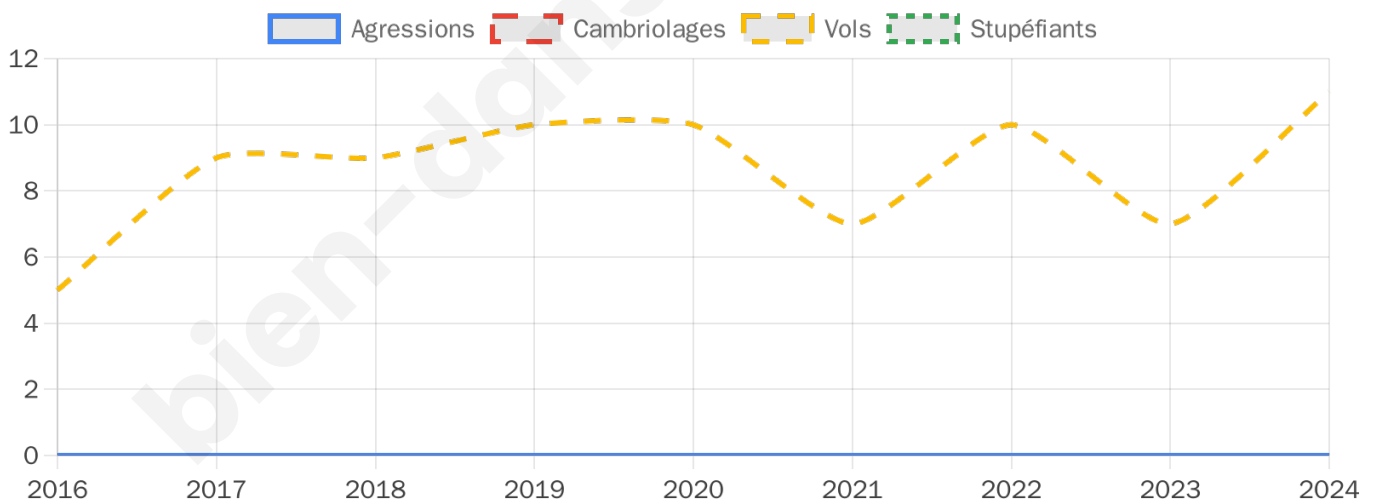
11



Stupéfiants

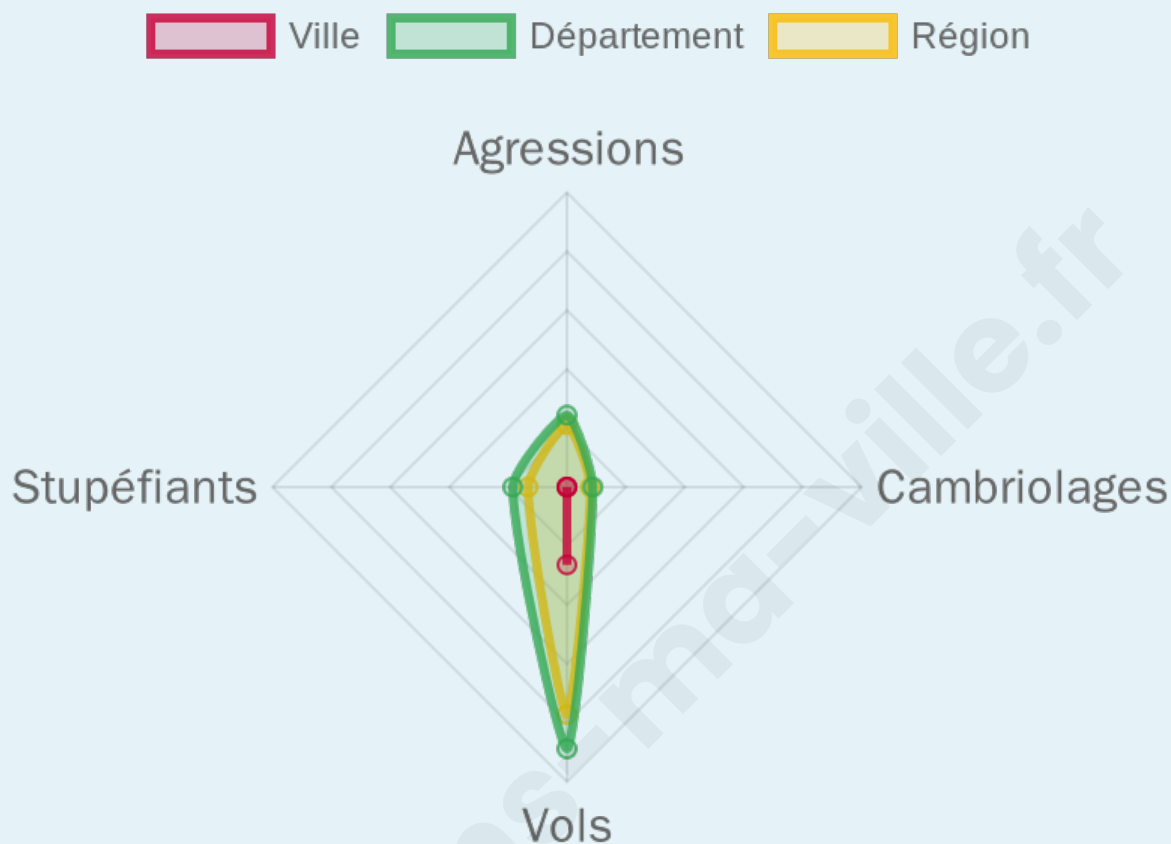
0

Evolution du nombre d'infractions



Pour comparer

(en proportion du nombre d'habitants)



Sources : Bases statistiques communale, départementale et régionale de la délinquance enregistrée par la police et la gendarmerie nationales selon les dernières parutions officielles de 2025 portant sur l'année 2024 ([data.gouv](https://data.gouv.fr)).

Agressions physiques / sexuelles : Violences sexuelles, coups et blessures volontaires intrafamiliaux, coups et blessures volontaires, autres coups, blessures volontaires et vols violents sans arme.

Cambriolages : Cambriolages de logements.

Vols : Vols avec armes, vols d'accessoires sur véhicules, vols dans les véhicules, vols de véhicules, vols sans violence contre des personnes, destructions, dégradations volontaires et escroqueries.

Stupéfiants : Trafic de stupéfiants dont (AFD) et usage de stupéfiants.

Services à la population



Commerce

Hypermarché	X <u>Condé-sur-Sarthe</u> 15km
Supermarché	X <u>Sées</u> 8km
Superette	1
Boulangerie	1
Boucherie	1
Restaurant	2
Garage	1
Station-service	X <u>Sées</u> 8km
Banque	1
La poste	2
Coiffeur	2
Tabac	X <u>Mortrée</u> 9km
Bars / discothèque	2
Bibliothèque	X <u>Alençon</u> 14km
Cinéma	X <u>Sées</u> 9km
Vétérinaire	X <u>Mortrée</u> 9km



Santé

Pharmacie	1
Hôpital	X <u>Alençon</u> 15km
Laboratoire d'analyses médicales	X <u>Sées</u> 8km
Etablissement pour handicapé	1
EHPA	1
Médecin	3
Dentiste	3
Chirurgien	X <u>Alençon</u> 15km
Dermatologue	X <u>Alençon</u> 14km
Anesthésiste	X <u>Alençon</u> 15km
Gastro-entérologue	X <u>Alençon</u> 14km
Gynécologue	X <u>Alençon</u> 14km
Cancérologue	X <u>Le Mans</u> 61km
Neurologue	X <u>L'Aigle</u> 47km
Ophtalmologue	X <u>Alençon</u> 14km
ORL	X <u>Alençon</u> 16km
Cardiologue	X <u>Alençon</u> 14km
Pédiatre	X <u>Sées</u> 8km
Pneumologue	X <u>Alençon</u> 14km
Psychologue	X <u>Alençon</u> 14km
Radiologue	X <u>Alençon</u> 14km
Rhumatologue	X <u>Alençon</u> 15km
Sage-femme	X <u>Saint-Germain-du-Corbéis</u> 16km



Éducation

Crèche	X <u>Écouves</u> 7km
Ecole maternelle Public	X <u>Sées</u> 9km
Ecole maternelle Privé	X <u>Le Mans</u> 62km
Ecole primaire Public	1
Ecole primaire Privé	1
Collège Public	X <u>Sées</u> 9km
Collège Privé	X <u>Sées</u> 9km
Lycée Public	X <u>Sées</u> 8km
Lycée Privé	X <u>Sées</u> 9km

Sources : Base Sirene des entreprises et de leurs établissements selon les dernières parutions officielles de 2025 portant sur l'année 2024 ([data.gouv](#)). Liste, localisation et tarifs des professionnels de santé selon les dernières parutions officielles de 2025 portant sur l'année 2024 ([opendatasoft](#)) et FINISS Extraction du Fichier des établissements selon les dernières parutions officielles de 2025 portant sur l'année 2024 ([data.gouv](#)). Adresse et géolocalisation des établissements d'enseignement du premier et second degrés selon les dernières parutions officielles de 2025 portant sur l'année 2024 ([data.education.gouv](#))

Villes autour de Châteauneuf-d'Ille-et-Vilaine

Ville	Habitants	Superficie	Pop densité	Pop active	Taux chômage	Revenu moyen	Prix immobilier
Le Bouillon	167	17 km ²	10 h/km ²	46.7%	3.6%	22 100 €/an	1 379 €/m ²
La Ferrière-Béchet	245	13 km ²	19 h/km ²	46.5%	4.5%	22 460 €/an	930 €/m ²
Tanville	227	13 km ²	17 h/km ²	46.3%	3.5%	21 020 €/an	1 204 €/m ²
Pleudihen-sur-Rance	2 924	24 km ²	122 h/km ²	45.2%	3.9%	23 130 €/an	1 782 €/m ²
Le Cercueil	145	13 km ²	11 h/km ²	53.8%	8.3%	19 210 €/an	748 €/m ²
La Chapelle-près-Sées	492	10 km ²	49 h/km ²	39.6%	2.2%	24 430 €/an	1 479 €/m ²
Saint-Gervais-du-Perron	341	11 km ²	31 h/km ²	54.3%	4.1%	21 170 €/an	1 650 €/m ²
Écouves	1 663	36 km ²	46 h/km ²	46%	2.4%	24 590 €/an	1 185 €/m ²
Belfonds	212	14 km ²	15 h/km ²	35.8%	1.9%	19 550 €/an	579 €/m ²
Saint-Nicolas-des-Bois	285	25 km ²	11 h/km ²	44.9%	1.1%	23 700 €/an	1 519 €/m ²
Mortrée (2 avis)	1 115	32 km ²	35 h/km ²	47.4%	2.9%	21 780 €/an	1 398 €/m ²
Montmerrei	560	12 km ²	47 h/km ²	46.4%	3.6%	21 260 €/an	793 €/m ²
Sées (4 avis)	4 168	40 km ²	104 h/km ²	39.2%	4.6%	20 400 €/an	1 067 €/m ²
La Lande-de-Goult	182	28 km ²	7 h/km ²	44.5%	8.2%	20 420 €/an	1 055 €/m ²
L'Orée-d'Écouves	709	44 km ²	16 h/km ²	50.1%	2.7%	21 920 €/an	1 007 €/m ²

Avis sur la ville de Châteauneuf-d'Ille-et-Vilaine



Moyenne par critère



Villes autour de Châteauneuf-d'Ille-et-Vilaine

Ville	Note globale	Sécurité	Éducation	Sport Loisir	Environnement	Vie pratique
Le Bouillon	-	-	-	-	-	-
La Ferrière-Béchet	-	-	-	-	-	-
Tanville	-	-	-	-	-	-
Pleudihen-sur-Rance	-	-	-	-	-	-
Le Cercueil	-	-	-	-	-	-
La Chapelle-près-Sées	-	-	-	-	-	-
Saint-Gervais-du-Perron	-	-	-	-	-	-
Écouves	-	-	-	-	-	-
Belfonds	-	-	-	-	-	-
Saint-Nicolas-des-Bois	-	-	-	-	-	-
Mortrée (2 avis)	3.8	4.0	3.5	3.0	4.5	4.0
Montmerrei	-	-	-	-	-	-
Sées (4 avis)	2.4	2.5	2.5	2.0	3.3	1.8
La Lande-de-Goult	-	-	-	-	-	-
L'Orée-d'Écouves	-	-	-	-	-	-



Vous aimez votre ville ? Notez-la !

Et faites-nous part de vos remarques constructives



Avec

BIEN dans ma **VILLE** 