



Version web

# Ville de Châteaugay

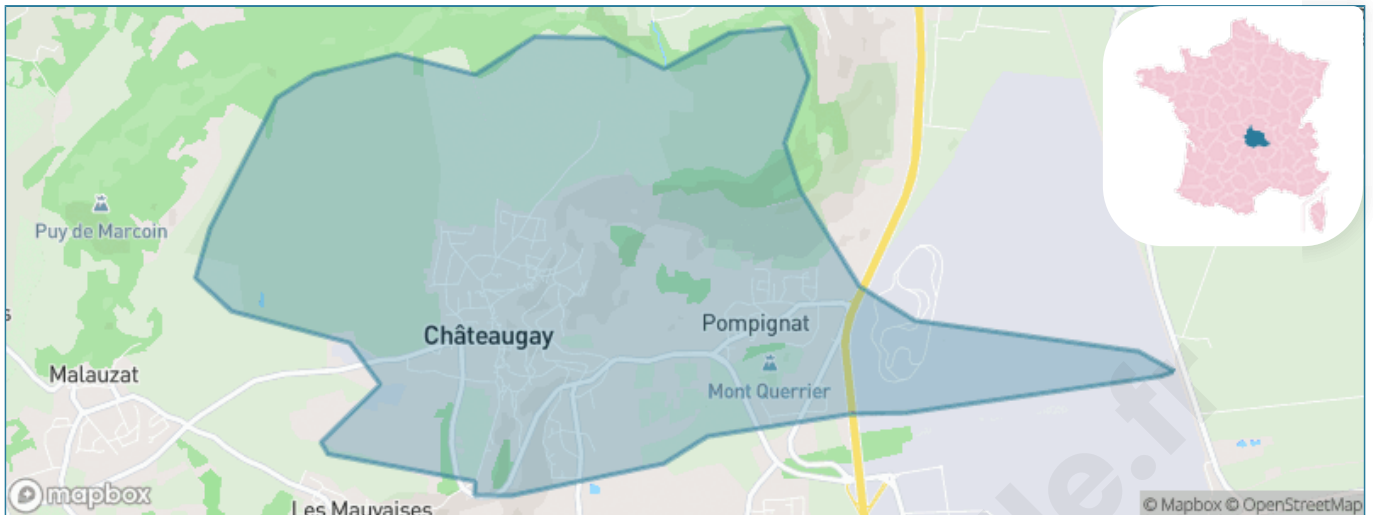
Présenté par

**BIEN** dans  
ma **VILLE** 

# Sommaire

Situation géographique .....	3
Statistiques sur la population .....	4
Evolution du nombre d'habitants .....	4
Tranche d'âge .....	5
0-14 ans .....	5
15-29 ans .....	5
30-44 ans .....	5
45-59 ans .....	5
60-74 ans .....	5
75-89 ans .....	5
90 ans et + .....	5
Activité professionnelle .....	5
Agriculteurs .....	5
Artisans, Commerçants .....	5
Cadres et sup. ....	5
Professions intermédiaires .....	5
Employé .....	5
Ouvrier .....	5
Retraité .....	5
Autres .....	5
Niveau de diplôme .....	6
Sans diplôme ou CEP .....	6
Brevet, BEPC, DNB .....	6
CAP-BEP ou équivalent .....	6
BAC ou équivalent .....	6
BAC+2 .....	6
BAC+3 ou +4 .....	6
BAC+5 ou plus .....	6
Composition des ménages .....	6
Couple sans enfant .....	6
Couple avec enfant(s) .....	6
Famille monoparentale .....	6
Colocation / Autre .....	6
Personnes seules .....	6
Profils électoraux .....	7
Premier tour .....	7
Sécurité .....	8
Evolution du nombre d'infractions .....	8
Pour comparer .....	9
Services à la population .....	10
Commerce .....	10
Éducation .....	10
Villes autour de Châteaugay .....	11

# Situation géographique



## i Informations clés

- **Région** : Auvergne-Rhône-Alpes
- **Département** : Puy-de-Dôme
- **Métropole** : Clermont Auvergne Métropole
- **Code postal** : 63119
- **Superficie** : 9 km<sup>2</sup>



**PUY-DE-DÔME**  
LE DÉPARTEMENT

+  
**clermont  
auvergne  
métropole**

# Statistiques sur la population



Nombre d'habitants

**3 189**



Age moyen

**44 ans**



Pop active

**43.7%**



Taux chômage

**5.5%**



Pop densité

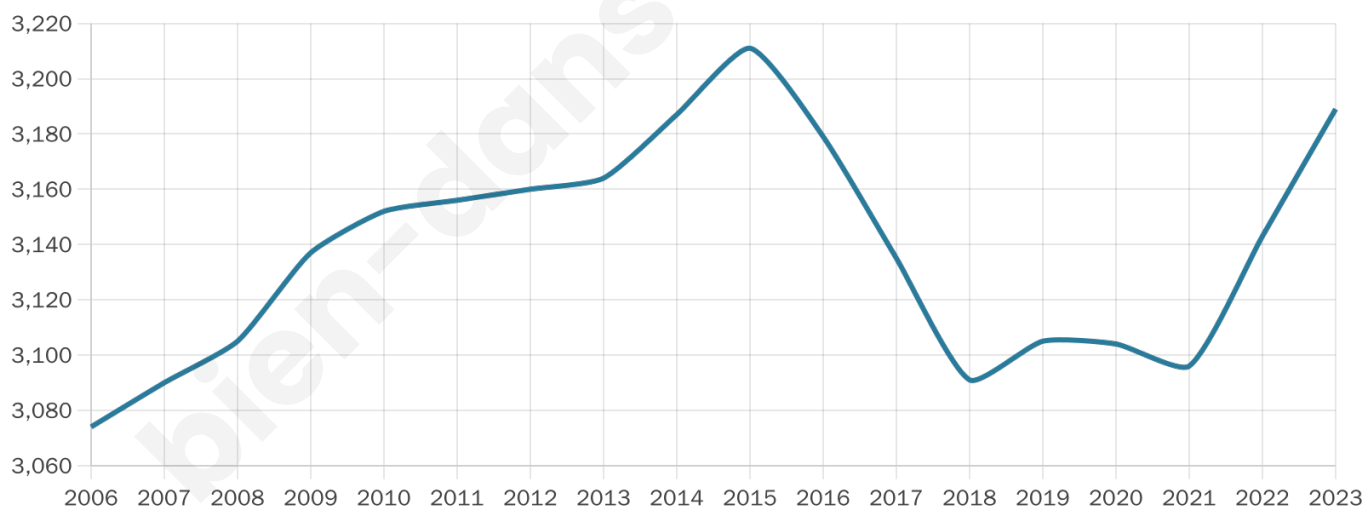
**354 h/km<sup>2</sup>**



Revenu moyen

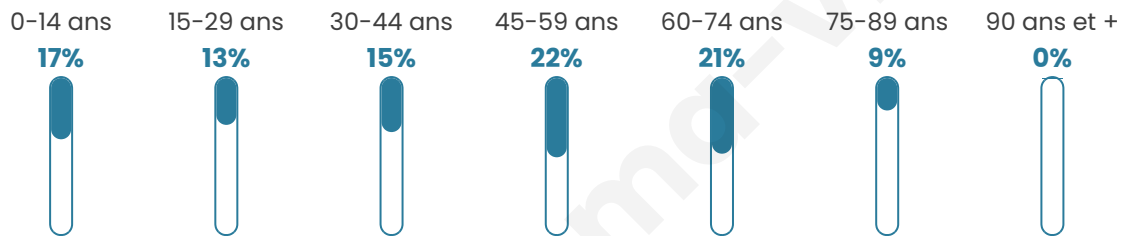
**26 340 €/an**

## Evolution du nombre d'habitants

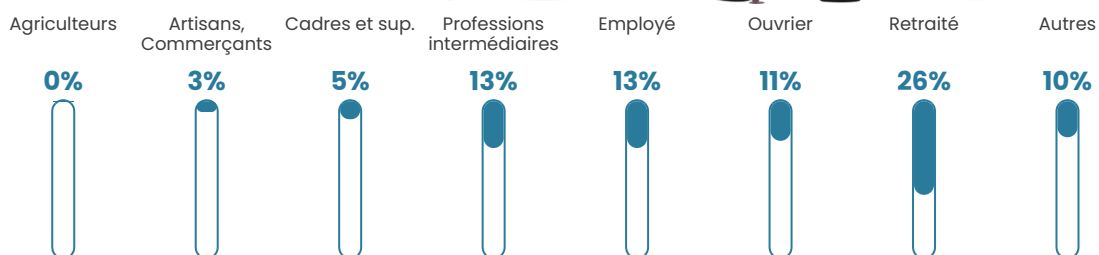


Sources : Institut national de la statistique et des études économiques (insee) selon Les dernières parutions officielles de 2024 portant sur les années 2020, 2021 et 2022.

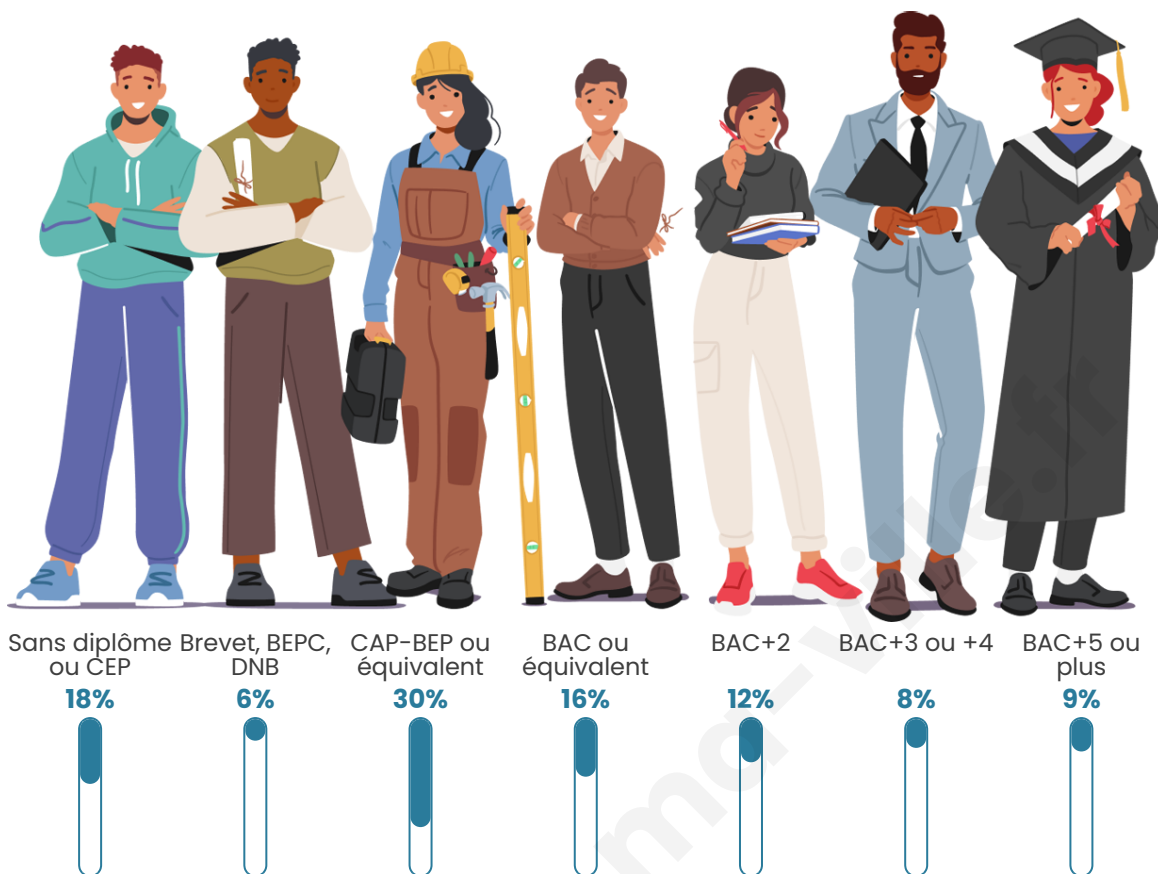
## Tranche d'âge



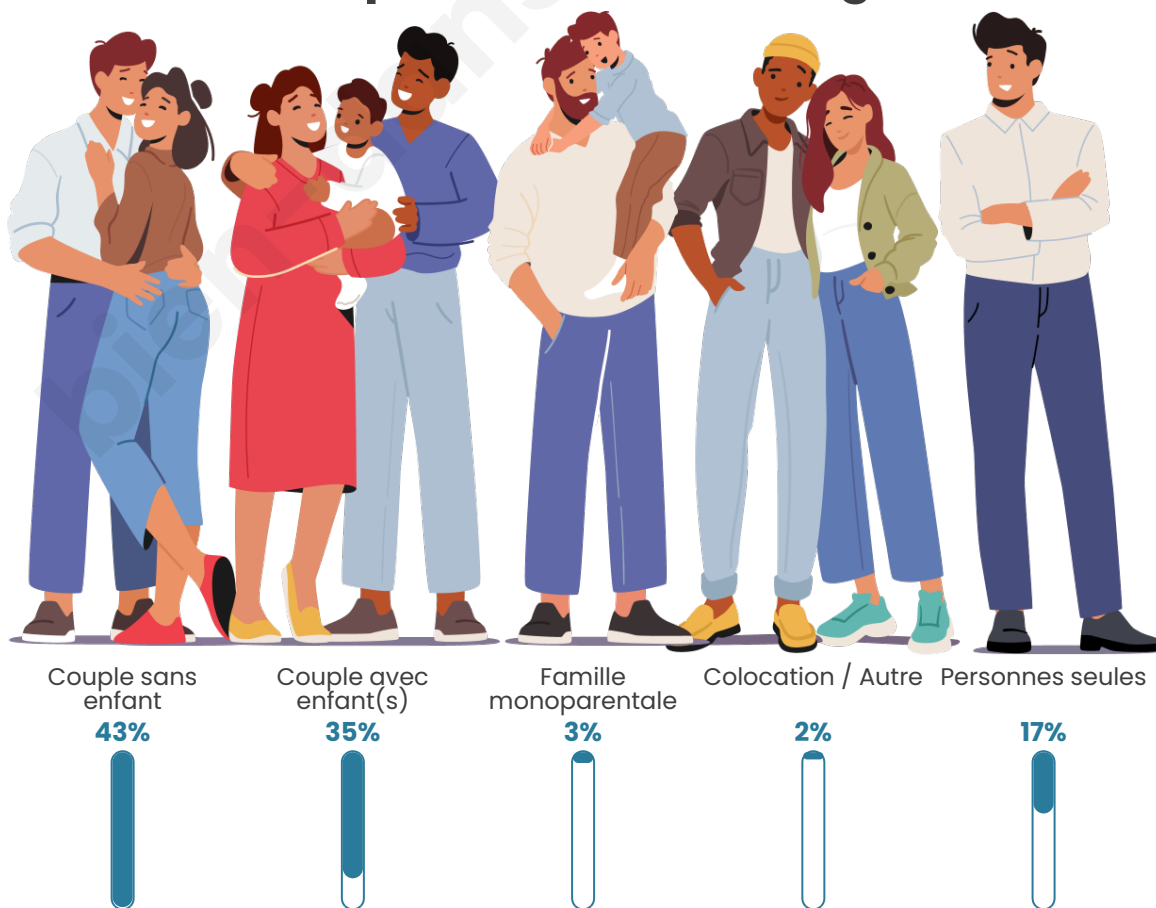
## Activité professionnelle



## Niveau de diplôme















## Composition des ménages



# Profils électoraux

## Premier tour

	Emmanuel MACRON	30.55 %
	Marine LE PEN	22.49 %
	Jean-Luc MÉLENCHON	18.05 %
	Éric ZEMMOUR	6.43 %
	Valérie PÉCRESE	5.20 %
	Yannick JADOT	4.69 %
	Jean LASSALLE	4.28 %
	Fabien ROUSSEL	3.16 %
	Anne HIDALGO	2.19 %
	Nicolas DUPONT- AIGNAN	1.68 %
	Nathalie ARTHAUD	0.76 %
	Philippe POUTOU	0.51 %



### 2 530 inscrits

Participation : 80.16%

Votes blancs : 2.32%

Votes nuls : 0.99%

## Second tour

	Emmanuel MACRON	60,67 %
	Marine LE PEN	39,33 %

### 2 530 inscrits

Participation : 76.36%

Votes blancs : 7.09%

Votes nuls : 3.16%

# Sécurité



Agressions physiques / sexuelles

**12**



Cambriolages

**10**



Vols / dégradations

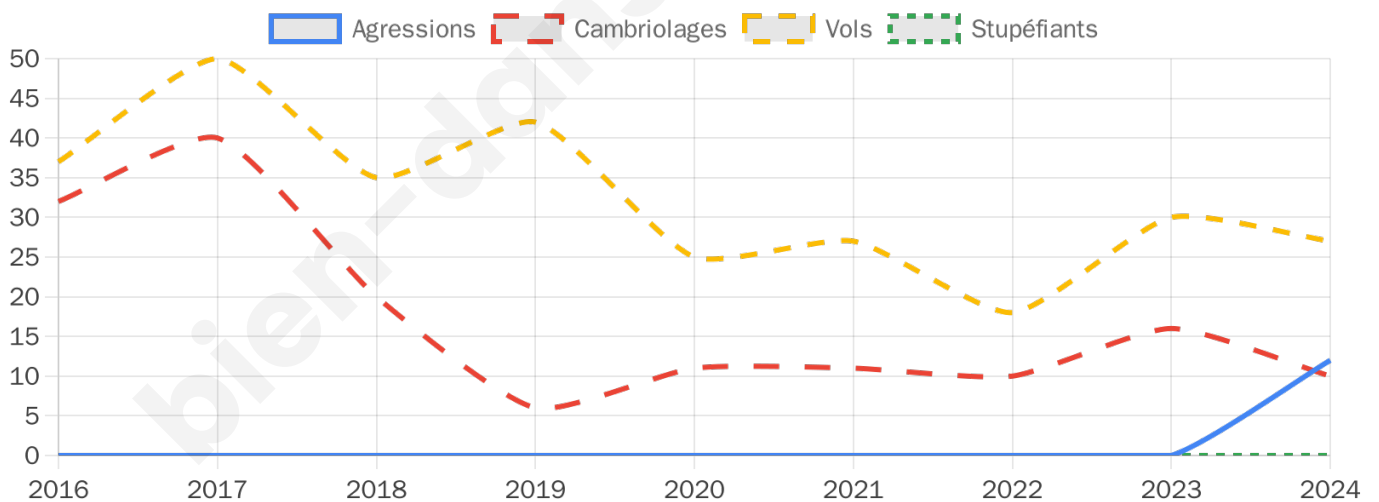
**27**



Stupéfiants

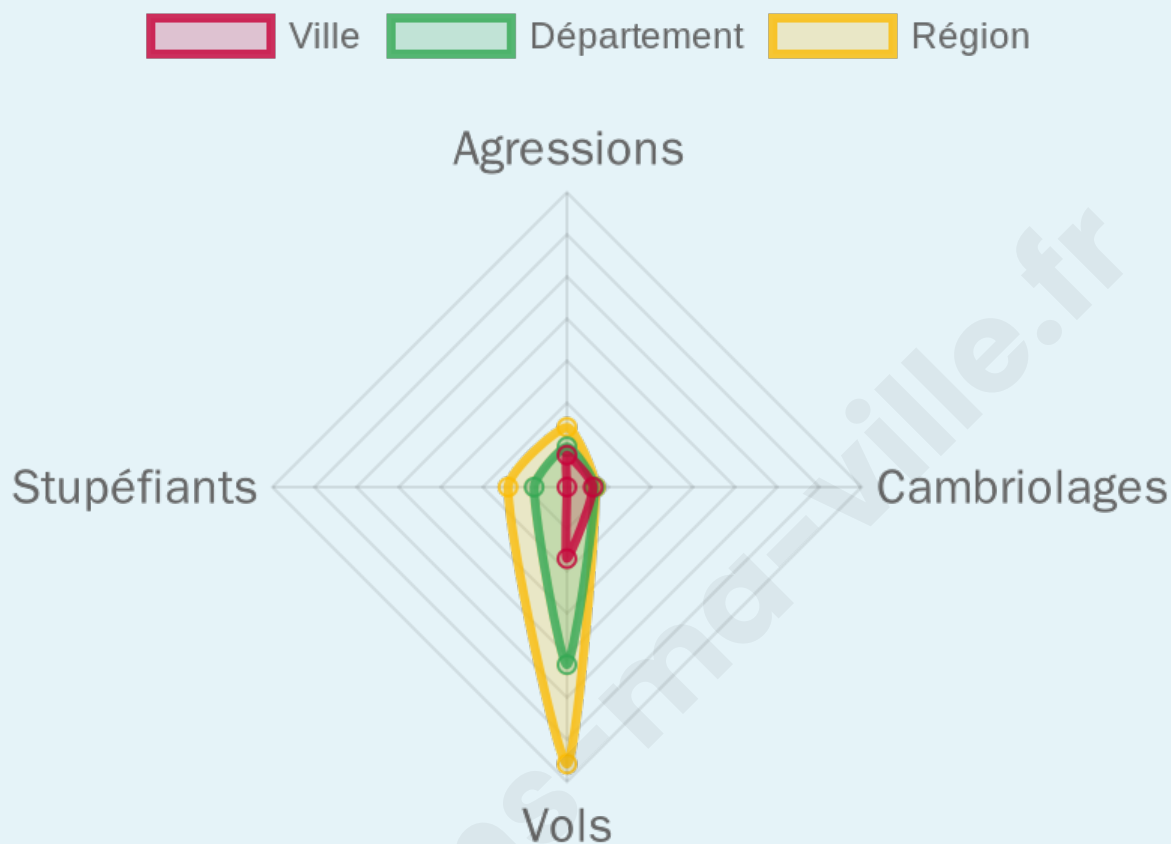
**0**

## Evolution du nombre d'infractions



## Pour comparer

(en proportion du nombre d'habitants)



Sources : Bases statistiques communale, départementale et régionale de la délinquance enregistrée par la police et la gendarmerie nationales selon les dernières parutions officielles de 2025 portant sur l'année 2024 ([data.gouv](https://data.gouv.fr)).

Agressions physiques / sexuelles : Violences sexuelles, coups et blessures volontaires intrafamiliaux, coups et blessures volontaires, autres coups, blessures volontaires et vols violents sans arme.

Cambriolages : Cambriolages de logements.

Vols : Vols avec armes, vols d'accessoires sur véhicules, vols dans les véhicules, vols de véhicules, vols sans violence contre des personnes, destructions, dégradations volontaires et escroqueries.

Stupéfiants : Trafic de stupéfiants dont (AFD) et usage de stupéfiants.

# Services à la population



## Commerce

Hypermarché	X <a href="#">Ménérol</a> 3km
Supermarché	X <a href="#">Cébazat</a> 2km
Superette	2
Boulangerie	1
Boucherie	1
Restaurant	5
Garage	7
Station-service	X <a href="#">Cébazat</a> 2km
Banque	X <a href="#">Cébazat</a> 2km
La poste	2
Coiffeur	6
Tabac	X <a href="#">Cébazat</a> 2km
Bars / discothèque	3
Bibliothèque	X <a href="#">Clermont-Ferrand</a> 4km
Cinéma	X <a href="#">Tourcoing</a> 4km
Vétérinaire	X <a href="#">Cébazat</a> 3km



## Santé

Pharmacie	2
Hôpital	X <a href="#">Cébazat</a> 1km
Laboratoire d'analyses médicales	X <a href="#">Cébazat</a> 2km
Etablissement pour handicapé	1
EHPA	X <a href="#">Cébazat</a> 1km
Médecin	2
Dentiste	2
Chirurgien	X <a href="#">Clermont-Ferrand</a> 5km
Dermatologue	X <a href="#">Clermont-Ferrand</a> 5km
Anesthésiste	X <a href="#">Clermont-Ferrand</a> 5km
Gastro-entérologue	X <a href="#">Riom</a> 5km
Gynécologue	X <a href="#">Clermont-Ferrand</a> 7km
Cancérologue	X <a href="#">Clermont-Ferrand</a> 7km
Neurologue	X <a href="#">Clermont-Ferrand</a> 7km
Ophthalmologue	X <a href="#">Riom</a> 5km
ORL	X <a href="#">Clermont-Ferrand</a> 5km
Cardiologue	X <a href="#">Riom</a> 5km
Pédiatre	X <a href="#">Riom</a> 5km
Pneumologue	X <a href="#">Clermont-Ferrand</a> 7km
Psychologue	X <a href="#">Riom</a> 4km
Radiologue	X <a href="#">Riom</a> 5km
Rhumatologue	X <a href="#">Clermont-Ferrand</a> 8km
Sage-femme	X <a href="#">Cébazat</a> 2km



## Éducation

Crèche	1
Ecole maternelle Public	1
Ecole maternelle Privé	X <a href="#">Montbrison</a> 79km
Ecole primaire Public	1
Ecole primaire Privé	X <a href="#">Cébazat</a> 2km
Collège Public	X <a href="#">Riom</a> 4km
Collège Privé	X <a href="#">Riom</a> 5km
Lycée Public	X <a href="#">Riom</a> 3km
Lycée Privé	X <a href="#">Riom</a> 5km

Sources : Base Sirene des entreprises et de leurs établissements selon les dernières parutions officielles de 2025 portant sur l'année 2024 ([data.gouv](#)). Liste, localisation et tarifs des professionnels de santé selon les dernières parutions officielles de 2025 portant sur l'année 2024 ([opendatasoft](#)) et FINISS Extraction du Fichier des établissements selon les dernières parutions officielles de 2025 portant sur l'année 2024 ([data.gouv](#)). Adresse et géolocalisation des établissements d'enseignement du premier et second degrés selon les dernières parutions officielles de 2025 portant sur l'année 2024 ([data.education.gouv](#))

## Villes autour de Châteaugay

Ville	Habitants	Superficie	Pop densité	Pop active	Taux chômage	Revenu moyen	Prix immobilier
Cébazat (6 avis)	8 953	10 km <sup>2</sup>	895 h/km <sup>2</sup>	41.1%	3.7%	23 990 €/an	2 017 €/m <sup>2</sup>
Blanzat (1 avis)	3 709	7 km <sup>2</sup>	530 h/km <sup>2</sup>	42.6%	3.8%	25 110 €/an	2 146 €/m <sup>2</sup>
Ménérol (1 avis)	1 640	8 km <sup>2</sup>	205 h/km <sup>2</sup>	45.4%	2.7%	25 140 €/an	2 028 €/m <sup>2</sup>
Sayat	2 529	8 km <sup>2</sup>	316 h/km <sup>2</sup>	46.3%	3%	27 580 €/an	1 859 €/m <sup>2</sup>
Mozac (2 avis)	3 957	4 km <sup>2</sup>	989 h/km <sup>2</sup>	42.6%	3.4%	26 150 €/an	1 937 €/m <sup>2</sup>
Malauzat	1 160	6 km <sup>2</sup>	193 h/km <sup>2</sup>	48%	1.9%	27 450 €/an	2 060 €/m <sup>2</sup>
Marsat (11 avis)	1 426	4 km <sup>2</sup>	357 h/km <sup>2</sup>	47%	3%	31 560 €/an	1 943 €/m <sup>2</sup>
Volvic (7 avis)	4 883	27 km <sup>2</sup>	181 h/km <sup>2</sup>	45.1%	4.4%	24 990 €/an	1 708 €/m <sup>2</sup>
Gerzat (14 avis)	10 335	16 km <sup>2</sup>	646 h/km <sup>2</sup>	45.4%	5%	22 270 €/an	1 886 €/m <sup>2</sup>
Nohanent (1 avis)	2 203	4 km <sup>2</sup>	551 h/km <sup>2</sup>	46.3%	2.7%	27 570 €/an	2 370 €/m <sup>2</sup>
Riom (26 avis)	18 820	32 km <sup>2</sup>	588 h/km <sup>2</sup>	43.8%	5.4%	23 090 €/an	1 868 €/m <sup>2</sup>
Saint-Beauzire	2 210	16 km <sup>2</sup>	138 h/km <sup>2</sup>	47.6%	2.9%	25 820 €/an	2 059 €/m <sup>2</sup>
Chanat-la-Mouteyre	950	14 km <sup>2</sup>	68 h/km <sup>2</sup>	46.7%	3.1%	28 070 €/an	1 837 €/m <sup>2</sup>
Enval (2 avis)	1 596	4 km <sup>2</sup>	399 h/km <sup>2</sup>	45.4%	2.6%	26 740 €/an	1 899 €/m <sup>2</sup>
Durtol (2 avis)	1 914	4 km <sup>2</sup>	479 h/km <sup>2</sup>	42.9%	3.2%	27 850 €/an	2 305 €/m <sup>2</sup>

bien-dans-ma-ville.fr



# **Vous aimez votre ville ? Notez-la !**

Et faites-nous part de vos remarques constructives



Avec

**BIEN** dans ma **VILLE** 