



Version web

# Ville de Châteaudouble

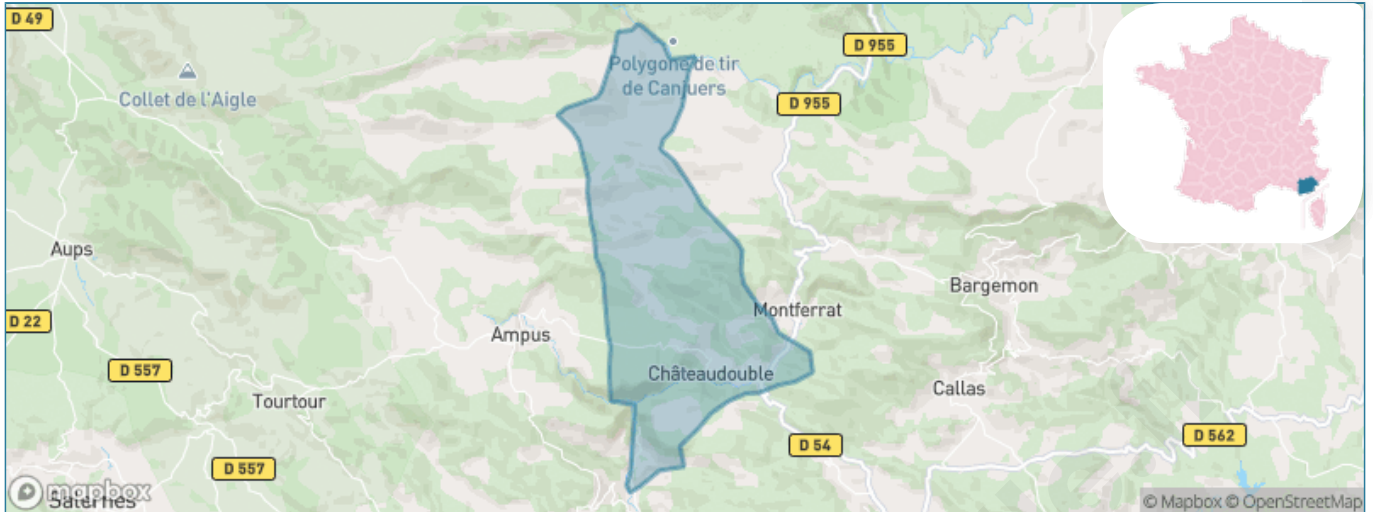
Présenté par

**BIEN** dans  
ma **VILLE** 

# Sommaire

Situation géographique .....	3
Statistiques sur la population .....	4
Evolution du nombre d'habitants .....	4
Tranche d'âge .....	5
0-14 ans .....	5
15-29 ans .....	5
30-44 ans .....	5
45-59 ans .....	5
60-74 ans .....	5
75-89 ans .....	5
90 ans et + .....	5
Activité professionnelle .....	5
Agriculteurs .....	5
Artisans, Commerçants .....	5
Cadres et sup. ....	5
Professions intermédiaires .....	5
Employé .....	5
Ouvrier .....	5
Retraité .....	5
Autres .....	5
Niveau de diplôme .....	6
Sans diplôme ou CEP .....	6
Brevet, BEPC, DNB .....	6
CAP-BEP ou équivalent .....	6
BAC ou équivalent .....	6
BAC+2 .....	6
BAC+3 ou +4 .....	6
BAC+5 ou plus .....	6
Composition des ménages .....	6
Couple sans enfant .....	6
Couple avec enfant(s) .....	6
Famille monoparentale .....	6
Colocation / Autre .....	6
Personnes seules .....	6
Profils électoraux .....	7
Premier tour .....	7
Sécurité .....	8
Evolution du nombre d'infractions .....	8
Pour comparer .....	9
Services à la population .....	10
Commerce .....	10
Éducation .....	10
Villes autour de Châteaudouble .....	11

# Situation géographique



## i Informations clés

- **Région** : Provence-Alpes-Côte d'Azur
- **Département** : Var
- **Code postal** : 83300
- **Superficie** : 40 km<sup>2</sup>



# Statistiques sur la population



Nombre d'habitants

**476**



Age moyen

**42 ans**



Pop active

**47.9%**



Taux chômage

**11.9%**



Pop densité

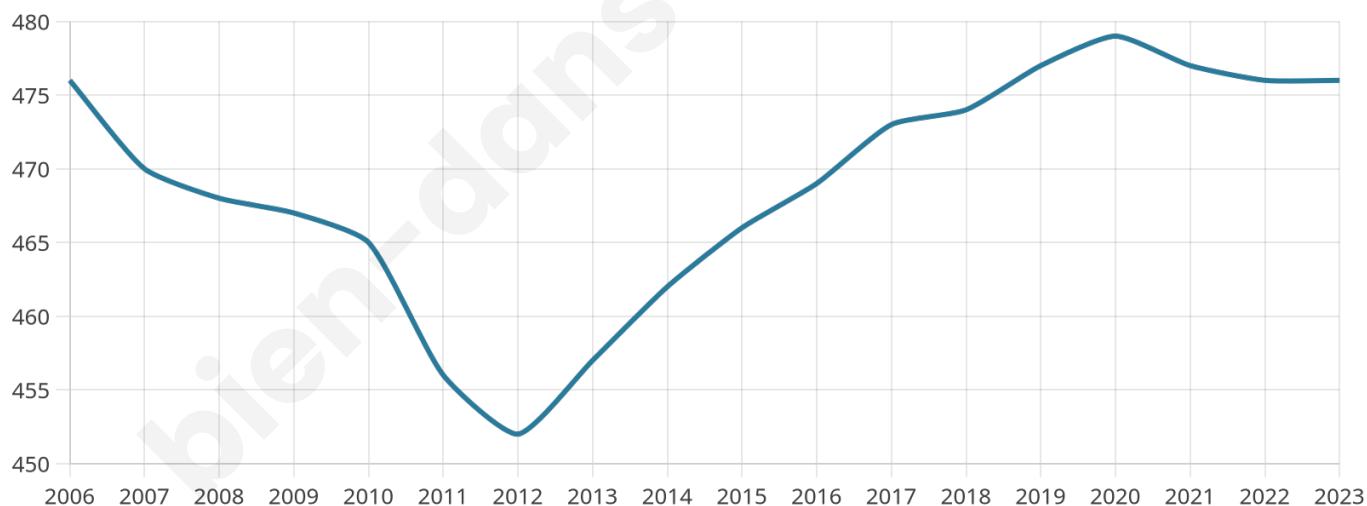
**12 h/km<sup>2</sup>**



Revenu moyen

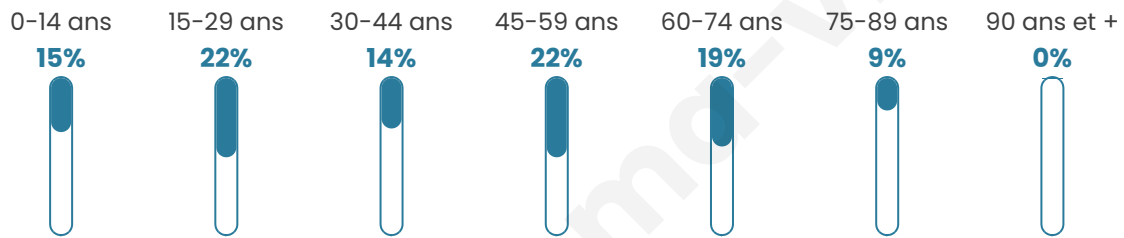
**20 820 €/an**

## Evolution du nombre d'habitants

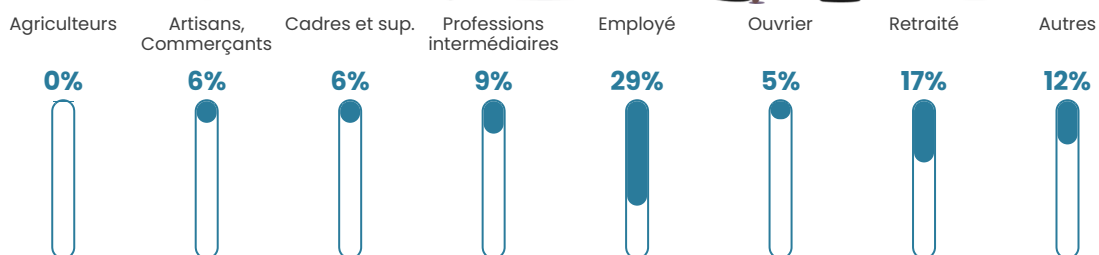


Sources : Institut national de la statistique et des études économiques (insee) selon Les dernières parutions officielles de 2024 portant sur les années 2020, 2021 et 2022.

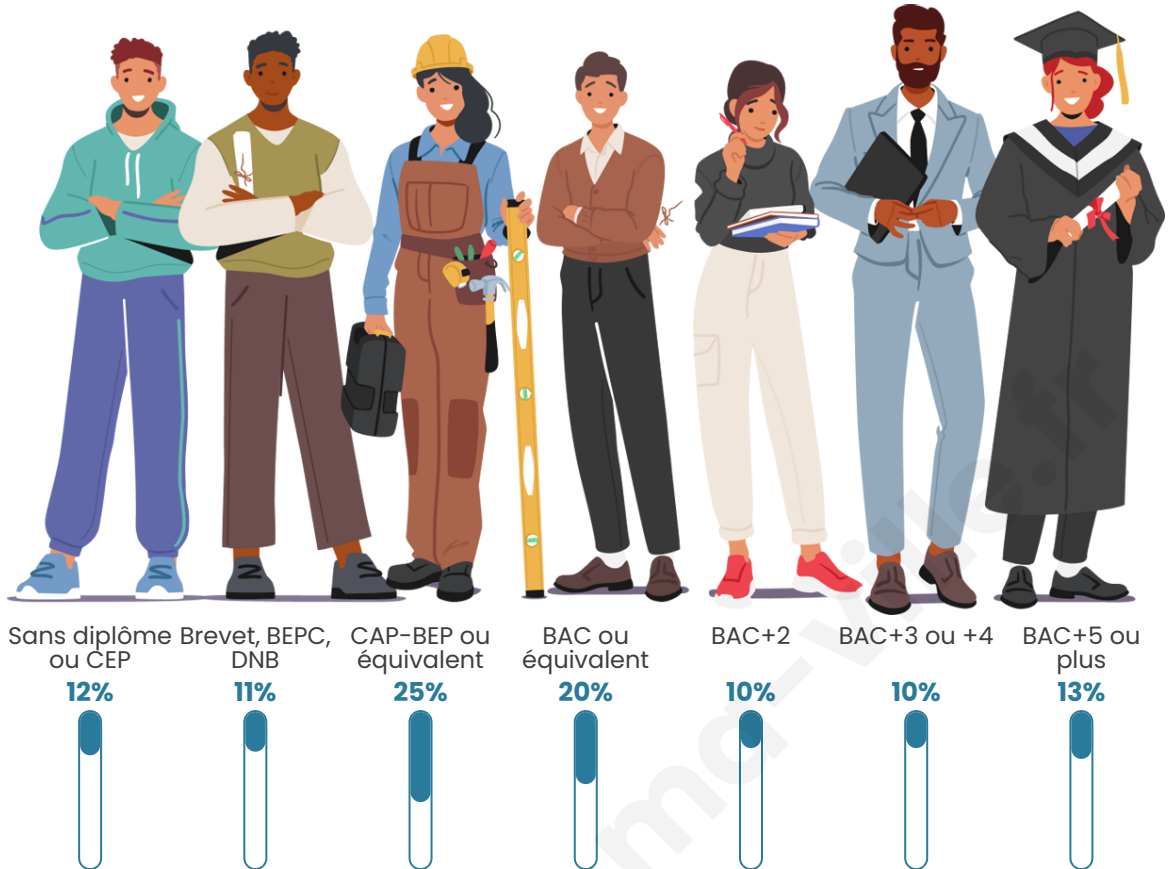
## Tranche d'âge




## Activité professionnelle



## Niveau de diplôme




## Composition des ménages



# Profils électoraux

## Premier tour

	Jean-Luc MÉLENCHON	23.21 %
	Marine LE PEN	22.14 %
	Emmanuel MACRON	17.86 %
	Éric ZEMMOUR	10.36 %
	Jean LASSALLE	7.50 %
	Yannick JADOT	5.00 %
	Nicolas DUPONT- AIGNAN	3.93 %
	Fabien ROUSSEL	3.57 %
	Valérie PÉCRESE	3.21 %
	Anne HIDALGO	1.43 %
	Philippe POUTOU	1.07 %
	Nathalie ARTHAUD	0.71 %



### 363 inscrits

Participation : 77.96%

Votes blancs : 0.71%

Votes nuls : 0.35%

## Second tour

	Emmanuel MACRON	45,15 %
	Marine LE PEN	54,85 %

### 363 inscrits

Participation : 75.21%

Votes blancs : 11.72%

Votes nuls : 1.47%

# Sécurité



Agressions physiques / sexuelles

0



Cambriolages

0



Vols / dégradations

0



Stupéfiants

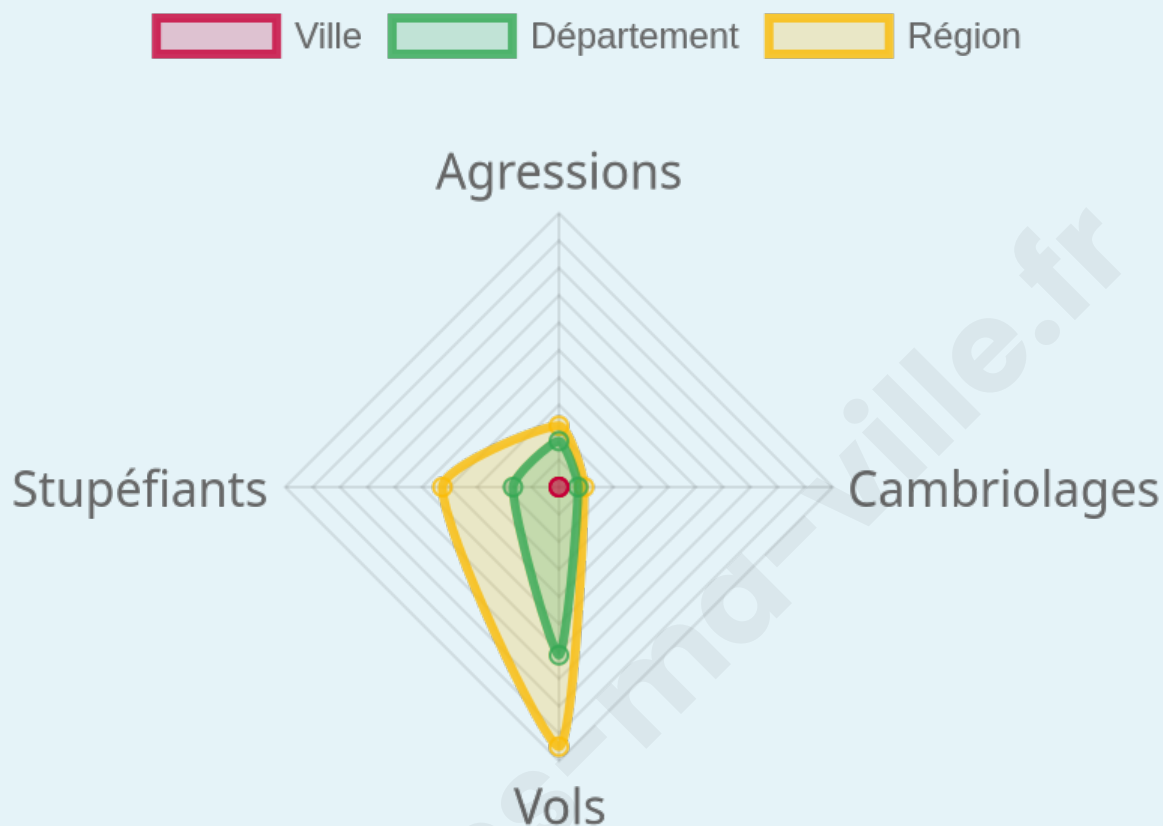
0

## Evolution du nombre d'infractions



## Pour comparer

(en proportion du nombre d'habitants)



Sources : Bases statistiques communale, départementale et régionale de la délinquance enregistrée par la police et la gendarmerie nationales selon les dernières parutions officielles de 2025 portant sur l'année 2024 ([data.gouv](https://data.gouv.fr)).

Agressions physiques / sexuelles : Violences sexuelles, coups et blessures volontaires intrafamiliaux, coups et blessures volontaires, autres coups, blessures volontaires et vols violents sans arme.

Cambriolages : Cambriolages de logements.

Vols : Vols avec armes, vols d'accessoires sur véhicules, vols dans les véhicules, vols de véhicules, vols sans violence contre des personnes, destructions, dégradations volontaires et escroqueries.

Stupéfiants : Trafic de stupéfiants dont (AFD) et usage de stupéfiants.

# Services à la population



## Commerce

Hypermarché	X <a href="#">Draguignan</a> 6km
Supermarché	X <a href="#">Draguignan</a> 4km
Superette	1
Boulangerie	1
Boucherie	X <a href="#">Figanières</a> 4km
Restaurant	1
Garage	X <a href="#">Montferrat</a> 3km
Station-service	X <a href="#">Figanières</a> 4km
Banque	X <a href="#">Draguignan</a> 5km
La poste	X <a href="#">Draguignan</a> 4km
Coiffeur	X <a href="#">Draguignan</a> 4km
Tabac	X <a href="#">Figanières</a> 4km
Bars / discothèque	X <a href="#">Montferrat</a> 4km
Bibliothèque	X <a href="#">Draguignan</a> 5km
Cinéma	X <a href="#">Draguignan</a> 6km
Vétérinaire	1



## Santé

Pharmacie	X <a href="#">Figanières</a> 4km
Hôpital	X <a href="#">Draguignan</a> 4km
Laboratoire d'analyses médicales	X <a href="#">Draguignan</a> 5km
Etablissement pour handicapé	X <a href="#">Draguignan</a> 4km
EHPA	X <a href="#">Figanières</a> 4km
Médecin	X <a href="#">Figanières</a> 4km
Dentiste	X <a href="#">Draguignan</a> 5km
Chirurgien	X <a href="#">Draguignan</a> 4km
Dermatologue	X <a href="#">Draguignan</a> 5km
Anesthésiste	X <a href="#">Draguignan</a> 5km
Gastro-entérologue	X <a href="#">Draguignan</a> 6km
Gynécologue	X <a href="#">Draguignan</a> 4km
Cancérologue	X <a href="#">Fréjus</a> 30km
Neurologue	X <a href="#">Draguignan</a> 6km
Ophthalmologue	X <a href="#">Draguignan</a> 6km
ORL	X <a href="#">Draguignan</a> 4km
Cardiologue	X <a href="#">Draguignan</a> 5km
Pédiatre	X <a href="#">Draguignan</a> 6km
Pneumologue	X <a href="#">Draguignan</a> 5km
Psychologue	X <a href="#">Draguignan</a> 5km
Radiologue	X <a href="#">Draguignan</a> 4km
Rhumatologue	X <a href="#">Draguignan</a> 6km
Sage-femme	X <a href="#">Draguignan</a> 4km



## Éducation

Crèche	1
Ecole maternelle Public	X <a href="#">Figanières</a> 4km
Ecole maternelle Privé	X <a href="#">Aix-en-Provence</a> 80km
Ecole primaire Public	1
Ecole primaire Privé	X <a href="#">Draguignan</a> 4km
Collège Public	X <a href="#">Figanières</a> 4km
Collège Privé	X <a href="#">Draguignan</a> 4km
Lycée Public	X <a href="#">Draguignan</a> 6km
Lycée Privé	X <a href="#">Draguignan</a> 5km

Sources : Base Sirene des entreprises et de leurs établissements selon les dernières parutions officielles de 2025 portant sur l'année 2024 ([data.gouv](#)). Liste, localisation et tarifs des professionnels de santé selon les dernières parutions officielles de 2025 portant sur l'année 2024 ([opendatasoft](#)) et FINISS Extraction du Fichier des établissements selon les dernières parutions officielles de 2025 portant sur l'année 2024 ([data.gouv](#)). Adresse et géolocalisation des établissements d'enseignement du premier et second degrés selon les dernières parutions officielles de 2025 portant sur l'année 2024 ([data.education.gouv](#))

## Villes autour de Châteaudouble

Ville	Habitants	Superficie	Pop densité	Pop active	Taux chômage	Revenu moyen	Prix immobilier
Figanières (2 avis)	2 762	28 km <sup>2</sup>	99 h/km <sup>2</sup>	39.6%	5.1%	23 630 €/an	2 276 €/m <sup>2</sup>
Montferrat	1 719	34 km <sup>2</sup>	51 h/km <sup>2</sup>	69.6%	3.2%	18 960 €/an	1 937 €/m <sup>2</sup>
Ampus (1 avis)	919	82 km <sup>2</sup>	11 h/km <sup>2</sup>	48%	6.4%	22 790 €/an	2 688 €/m <sup>2</sup>
Draguignan (57 avis)	40 826	53 km <sup>2</sup>	770 h/km <sup>2</sup>	41.8%	6.2%	21 510 €/an	2 077 €/m <sup>2</sup>
Callas (1 avis)	2 124	49 km <sup>2</sup>	43 h/km <sup>2</sup>	42.1%	4.1%	22 700 €/an	2 921 €/m <sup>2</sup>
Flayosc (7 avis)	4 673	46 km <sup>2</sup>	102 h/km <sup>2</sup>	39%	4.2%	24 580 €/an	2 975 €/m <sup>2</sup>
Bargemon (1 avis)	1 433	35 km <sup>2</sup>	41 h/km <sup>2</sup>	40.3%	5.8%	19 510 €/an	1 671 €/m <sup>2</sup>
Claviers	727	15 km <sup>2</sup>	48 h/km <sup>2</sup>	37.4%	3.2%	20 520 €/an	1 995 €/m <sup>2</sup>
Trans-en-Provence (15 avis)	6 905	17 km <sup>2</sup>	406 h/km <sup>2</sup>	42.5%	4.7%	24 780 €/an	2 546 €/m <sup>2</sup>
Tourtour	581	28 km <sup>2</sup>	21 h/km <sup>2</sup>	39.6%	5.9%	22 650 €/an	2 021 €/m <sup>2</sup>
La Motte (1 avis)	3 071	28 km <sup>2</sup>	110 h/km <sup>2</sup>	43.3%	4.5%	23 620 €/an	3 185 €/m <sup>2</sup>
Lorgues (21 avis)	9 849	64 km <sup>2</sup>	154 h/km <sup>2</sup>	37.9%	4.9%	23 200 €/an	2 703 €/m <sup>2</sup>
Les Arcs (4 avis)	8 109	54 km <sup>2</sup>	150 h/km <sup>2</sup>	42.8%	5.1%	22 470 €/an	2 586 €/m <sup>2</sup>
Villecroze	1 514	20 km <sup>2</sup>	76 h/km <sup>2</sup>	43.5%	5%	22 120 €/an	2 654 €/m <sup>2</sup>
Taradeau	1 945	17 km <sup>2</sup>	114 h/km <sup>2</sup>	41.7%	3.9%	23 800 €/an	2 740 €/m <sup>2</sup>

bien-dans-ma-ville.fr



# **Vous aimez votre ville ? Notez-la !**

Et faites-nous part de vos remarques constructives



Avec

**BIEN** dans  
ma **VILLE** 