



Version web

# Ville de Châteaudouble

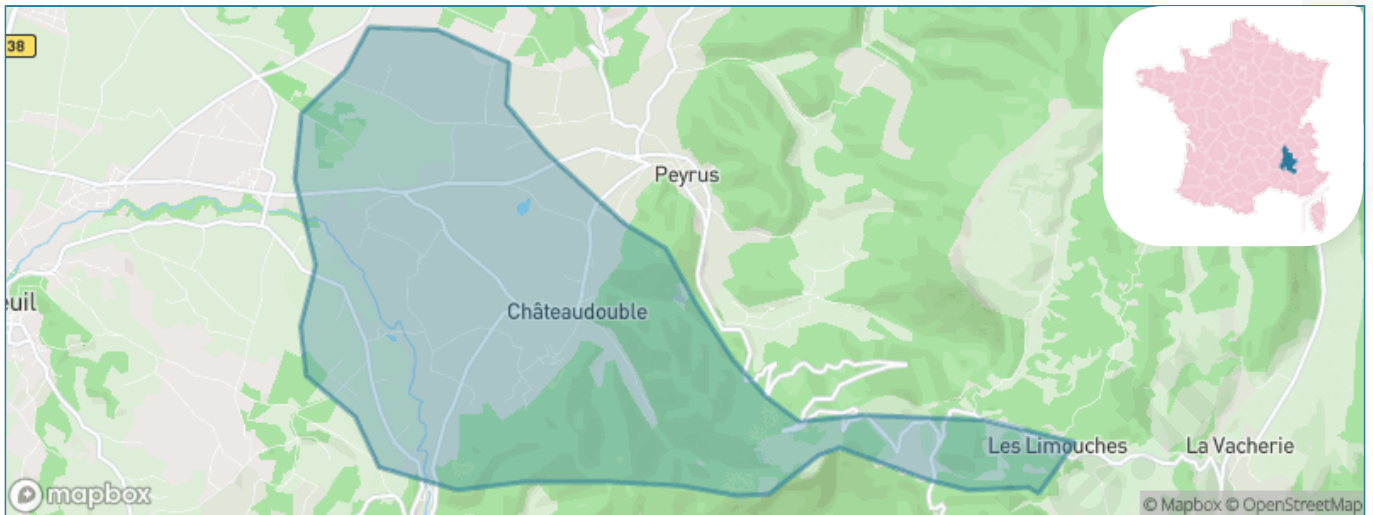
Présenté par

**BIEN** dans  
ma **VILLE** 

# Sommaire

Situation géographique .....	3
Statistiques sur la population .....	4
Evolution du nombre d'habitants .....	4
Tranche d'âge .....	5
0-14 ans .....	5
15-29 ans .....	5
30-44 ans .....	5
45-59 ans .....	5
60-74 ans .....	5
75-89 ans .....	5
90 ans et + .....	5
Activité professionnelle .....	5
Agriculteurs .....	5
Artisans, Commerçants .....	5
Cadres et sup. ....	5
Professions intermédiaires .....	5
Employé .....	5
Ouvrier .....	5
Retraité .....	5
Autres .....	5
Niveau de diplôme .....	6
Sans diplôme ou CEP .....	6
Brevet, BEPC, DNB .....	6
CAP-BEP ou équivalent .....	6
BAC ou équivalent .....	6
BAC+2 .....	6
BAC+3 ou +4 .....	6
BAC+5 ou plus .....	6
Composition des ménages .....	6
Couple sans enfant .....	6
Couple avec enfant(s) .....	6
Famille monoparentale .....	6
Colocation / Autre .....	6
Personnes seules .....	6
Profils électoraux .....	7
Premier tour .....	7
Sécurité .....	8
Evolution du nombre d'infractions .....	8
Pour comparer .....	9
Services à la population .....	10
Commerce .....	10
Éducation .....	10
Villes autour de Châteaudouble .....	11

# Situation géographique



## i Informations clés

- **Région** : Auvergne-Rhône-Alpes
- **Département** : Drôme
- **Code postal** : 26120
- **Superficie** : 17 km<sup>2</sup>



LE DÉPARTEMENT

# Statistiques sur la population



Nombre d'habitants

**633**



Age moyen

**39 ans**



Pop active

**44.9%**



Taux chômage

**7.3%**



Pop densité

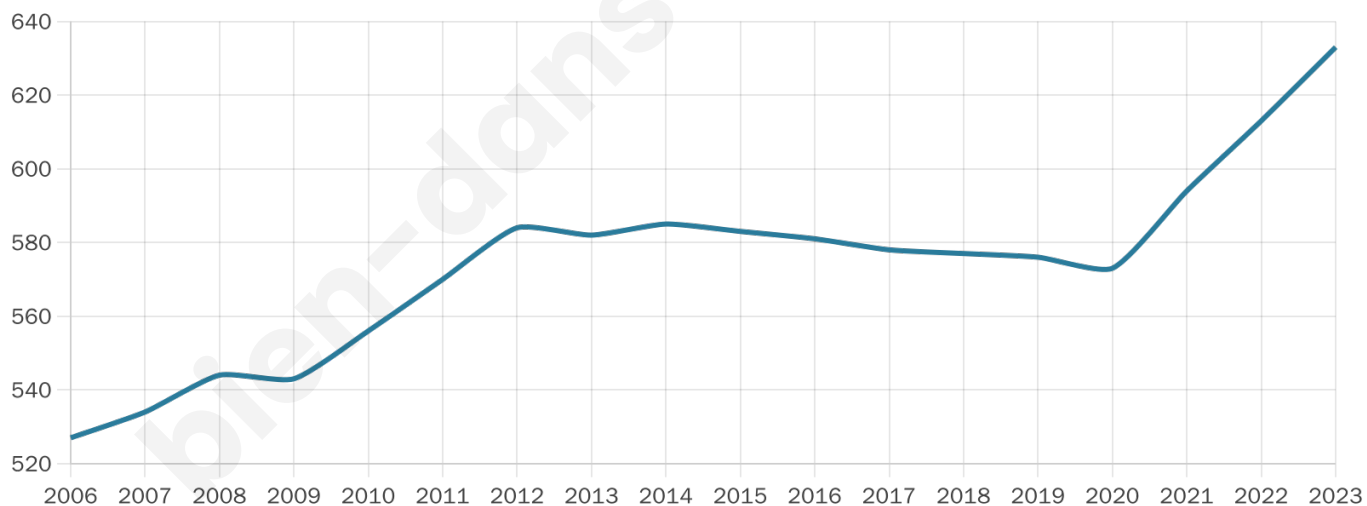
**37 h/km<sup>2</sup>**



Revenu moyen

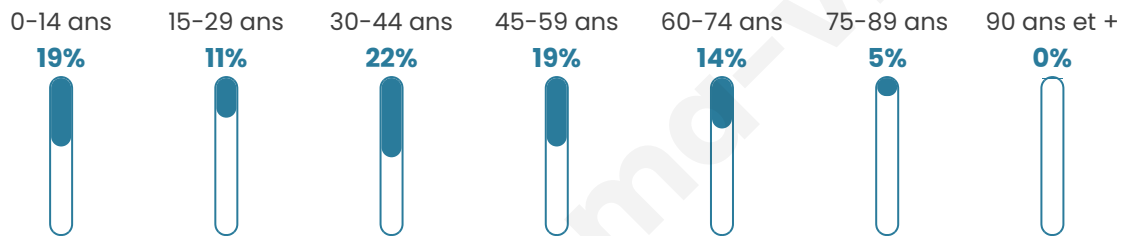
**26 050 €/an**

## Evolution du nombre d'habitants

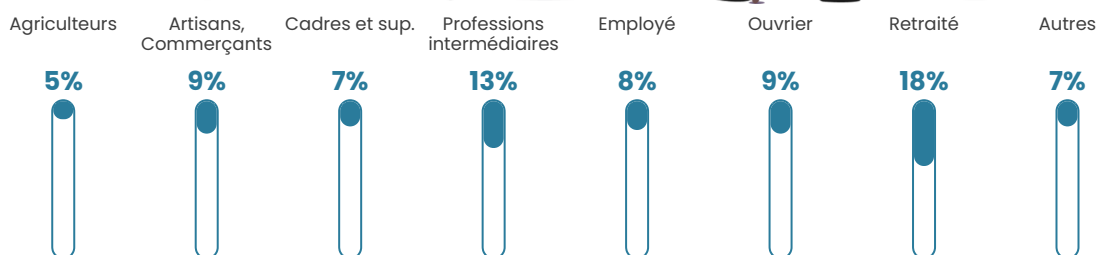


Sources : Institut national de la statistique et des études économiques (insee) selon Les dernières parutions officielles de 2024 portant sur les années 2020, 2021 et 2022.


## Tranche d'âge




## Activité professionnelle



## Niveau de diplôme













## Composition des ménages



# Profils électoraux



## Premier tour

	Jean-Luc MÉLENCHON	28.04 %
	Emmanuel MACRON	24.07 %
	Marine LE PEN	17.29 %
	Yannick JADOT	8.64 %
	Nicolas DUPONT-AIGNAN	5.14 %
	Éric ZEMMOUR	4.44 %
	Valérie PÉCRESSE	4.21 %
	Jean LASSALLE	3.50 %
	Anne HIDALGO	2.10 %
	Nathalie ARTHAUD	0.93 %
	Fabien ROUSSEL	0.93 %
	Philippe POUTOU	0.70 %

### 495 inscrits

Participation : 88.89%  
Votes blancs : 0.00%  
Votes nuls : 2.73%

## Second tour

	Emmanuel MACRON	63,83 %
	Marine LE PEN	36,17 %

### 496 inscrits

Participation : 84.88%  
Votes blancs : 8.31%  
Votes nuls : 2.38%

# Sécurité



Agressions physiques / sexuelles

0



Cambriolages

0



Vols / dégradations

0



Stupéfiants

0

## Evolution du nombre d'infractions



## Pour comparer

(en proportion du nombre d'habitants)



Sources : Bases statistiques communale, départementale et régionale de la délinquance enregistrée par la police et la gendarmerie nationales selon les dernières parutions officielles de 2025 portant sur l'année 2024 ([data.gouv](https://data.gouv.fr)).

Agressions physiques / sexuelles : Violences sexuelles, coups et blessures volontaires intrafamiliaux, coups et blessures volontaires, autres coups, blessures volontaires et vols violents sans arme.

Cambriolages : Cambriolages de logements.

Vols : Vols avec armes, vols d'accessoires sur véhicules, vols dans les véhicules, vols de véhicules, vols sans violence contre des personnes, destructions, dégradations volontaires et escroqueries.

Stupéfiants : Trafic de stupéfiants dont (AFD) et usage de stupéfiants.

# Services à la population



## Commerce

Hypermarché	X <a href="#">Bourg-de-Péage</a> 14km
Supermarché	X <a href="#">Montélier</a> 7km
Superette	1
Boulangerie	X <a href="#">Chabeuil</a> 6km
Boucherie	1
Restaurant	X <a href="#">Peyrus</a> 2km
Garage	X <a href="#">Chabeuil</a> 4km
Station-service	X <a href="#">Montélier</a> 6km
Banque	X <a href="#">Chabeuil</a> 6km
La poste	X <a href="#">Montélier</a> 7km
Coiffeur	X <a href="#">Chabeuil</a> 4km
Tabac	X <a href="#">Chabeuil</a> 6km
Bars / discothèque	2
Bibliothèque	X <a href="#">Saint-Vincent-la-Commanderie</a> 4km
Cinéma	X <a href="#">Montélier</a> 7km
Vétérinaire	X <a href="#">Chabeuil</a> 6km



## Santé

Pharmacie	X <a href="#">Chabeuil</a> 6km
Hôpital	X <a href="#">Valence</a> 15km
Laboratoire d'analyses médicales	X <a href="#">Chabeuil</a> 7km
Etablissement pour handicapé	X <a href="#">Montélier</a> 7km
EHPA	X <a href="#">Montélier</a> 7km
Médecin	X <a href="#">Chabeuil</a> 6km
Dentiste	X <a href="#">Chabeuil</a> 6km
Chirurgien	X <a href="#">Valence</a> 13km
Dermatologue	X <a href="#">Valence</a> 17km
Anesthésiste	X <a href="#">Bourg-de-Péage</a> 16km
Gastro-entérologue	X <a href="#">Valence</a> 14km
Gynécologue	X <a href="#">Valence</a> 15km
Cancérologue	X <a href="#">Valence</a> 15km
Neurologue	X <a href="#">Valence</a> 14km
Ophtalmologue	X <a href="#">Montélier</a> 7km
ORL	X <a href="#">Bourg-de-Péage</a> 16km
Cardiologue	X <a href="#">Montélier</a> 7km
Pédiatre	X <a href="#">Chatuzange-le-Goubet</a> 11km
Pneumologue	X <a href="#">Valence</a> 15km
Psychologue	X <a href="#">Montmeyran</a> 12km
Radiologue	X <a href="#">Valence</a> 15km
Rhumatologue	X <a href="#">Valence</a> 15km
Sage-femme	X <a href="#">Chabeuil</a> 6km



## Éducation

Crèche	X <a href="#">Chabeuil</a> 7km
Ecole maternelle Public	X <a href="#">Chabeuil</a> 7km
Ecole maternelle Privé	X <a href="#">Grenoble</a> 57km
Ecole primaire Public	1
Ecole primaire Privé	X <a href="#">Chabeuil</a> 6km
Collège Public	X <a href="#">Chabeuil</a> 7km
Collège Privé	X <a href="#">Chabeuil</a> 6km
Lycée Public	X <a href="#">Valence</a> 14km
Lycée Privé	X <a href="#">Montéleger</a> 14km

Sources : Base Sirene des entreprises et de leurs établissements selon les dernières parutions officielles de 2025 portant sur l'année 2024 ([data.gouv](#)). Liste, localisation et tarifs des professionnels de santé selon les dernières parutions officielles de 2025 portant sur l'année 2024 ([opendatasoft](#)) et FINISS Extraction du Fichier des établissements selon les dernières parutions officielles de 2025 portant sur l'année 2024 ([data.gouv](#)). Adresse et géolocalisation des établissements d'enseignement du premier et second degrés selon les dernières parutions officielles de 2025 portant sur l'année 2024 ([data.education.gouv](#))

## Villes autour de Châteaudouble

Ville	Habitants	Superficie	Pop densité	Pop active	Taux chômage	Revenu moyen	Prix immobilier
Peyrus (2 avis)	576	10 km <sup>2</sup>	58 h/km <sup>2</sup>	50%	3.1%	26 060 €/an	2 097 €/m <sup>2</sup>
Charpey	1 547	15 km <sup>2</sup>	103 h/km <sup>2</sup>	49.6%	2.7%	24 950 €/an	1 451 €/m <sup>2</sup>
Saint-Vincent-la-Commanderie	636	13 km <sup>2</sup>	49 h/km <sup>2</sup>	47.3%	3.9%	24 210 €/an	2 613 €/m <sup>2</sup>
Combovin	476	35 km <sup>2</sup>	14 h/km <sup>2</sup>	47.5%	4.8%	23 910 €/an	1 976 €/m <sup>2</sup>
Barcelonne	335	8 km <sup>2</sup>	42 h/km <sup>2</sup>	45.7%	2.1%	27 790 €/an	2 087 €/m <sup>2</sup>
Barbières (2 avis)	1 143	14 km <sup>2</sup>	82 h/km <sup>2</sup>	50.2%	3.5%	23 100 €/an	2 047 €/m <sup>2</sup>
Montélier (4 avis)	4 323	24 km <sup>2</sup>	180 h/km <sup>2</sup>	43.9%	4%	27 140 €/an	2 364 €/m <sup>2</sup>
Chabeuil (4 avis)	6 833	41 km <sup>2</sup>	167 h/km <sup>2</sup>	47.3%	4.8%	24 700 €/an	2 252 €/m <sup>2</sup>
Bésayes	1 370	9 km <sup>2</sup>	152 h/km <sup>2</sup>	43.5%	3.2%	25 380 €/an	2 169 €/m <sup>2</sup>
Montvendre (1 avis)	1 292	17 km <sup>2</sup>	76 h/km <sup>2</sup>	49.5%	3.6%	25 510 €/an	1 967 €/m <sup>2</sup>
Le Chaffal	35	11 km <sup>2</sup>	3 h/km <sup>2</sup>	51.4%	2.9%	NC	692 €/m <sup>2</sup>
Léoncel	46	43 km <sup>2</sup>	1 h/km <sup>2</sup>	41.3%	4.3%	NC	3 200 €/m <sup>2</sup>
Rochefort-Samson	1 084	24 km <sup>2</sup>	45 h/km <sup>2</sup>	48.1%	2.3%	24 710 €/an	2 363 €/m <sup>2</sup>
Alixan (1 avis)	2 729	28 km <sup>2</sup>	97 h/km <sup>2</sup>	50.5%	2.9%	24 590 €/an	1 954 €/m <sup>2</sup>
Marches	866	11 km <sup>2</sup>	79 h/km <sup>2</sup>	51.7%	2.8%	25 440 €/an	1 850 €/m <sup>2</sup>

bien-dans-ma-ville.fr



# Vous aimez votre ville ? Notez-la !

Et faites-nous part de vos remarques constructives



Avec

**BIEN** dans ma **VILLE** 