



Version web

# Ville de Châteaubriant

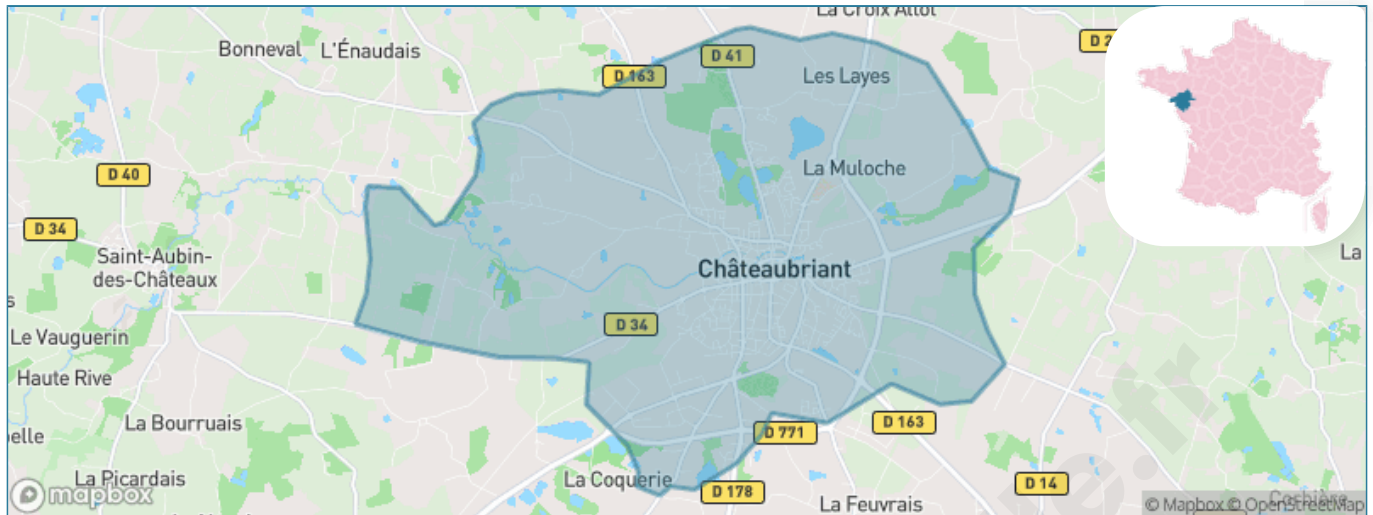
Présenté par

**BIEN** dans  
ma **VILLE** 

# Sommaire

Situation géographique .....	3
Statistiques sur la population .....	4
Evolution du nombre d'habitants .....	4
Tranche d'âge .....	5
0-14 ans .....	5
15-29 ans .....	5
30-44 ans .....	5
45-59 ans .....	5
60-74 ans .....	5
75-89 ans .....	5
90 ans et + .....	5
Activité professionnelle .....	5
Agriculteurs .....	5
Artisans, Commerçants .....	5
Cadres et sup. ....	5
Professions intermédiaires .....	5
Employé .....	5
Ouvrier .....	5
Retraité .....	5
Autres .....	5
Niveau de diplôme .....	6
Sans diplôme ou CEP .....	6
Brevet, BEPC, DNB .....	6
CAP-BEP ou équivalent .....	6
BAC ou équivalent .....	6
BAC+2 .....	6
BAC+3 ou +4 .....	6
BAC+5 ou plus .....	6
Composition des ménages .....	6
Couple sans enfant .....	6
Couple avec enfant(s) .....	6
Famille monoparentale .....	6
Colocation / Autre .....	6
Personnes seules .....	6
Profil électoraux .....	7
Premier tour .....	7
Sécurité .....	8
Evolution du nombre d'infractions .....	8
Pour comparer .....	9
Services à la population .....	10
Commerce .....	10
Éducation .....	10
Villes autour de Châteaubriant .....	11
Avis sur la ville de Châteaubriant .....	12
Moyenne par critère .....	12
Villes autour de Châteaubriant .....	12
Répartition des avis par note .....	12
Répartition des avis par note .....	12

# Situation géographique



## i Informations clés

- **Région** : Pays de la Loire
- **Département** : Loire-Atlantique
- **Code postal** : 44110
- **Superficie** : 33 km<sup>2</sup>



# Statistiques sur la population



Nombre d'habitants

**12 260**



Age moyen

**45 ans**



Pop active

**40.2%**



Taux chômage

**10.3%**



Pop densité

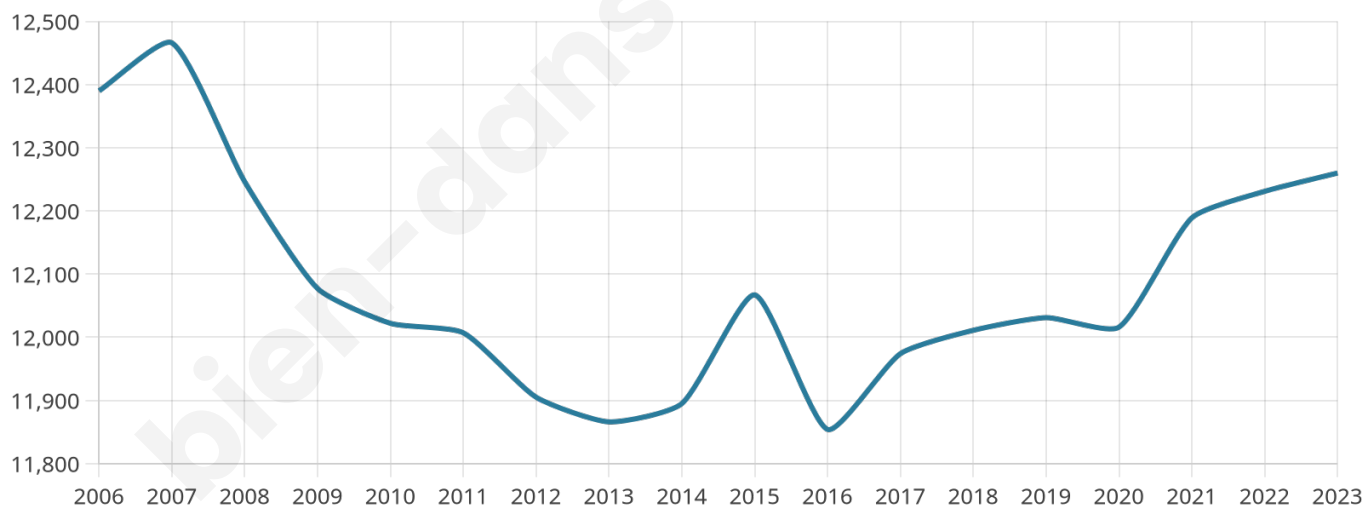
**372 h/km<sup>2</sup>**



Revenu moyen

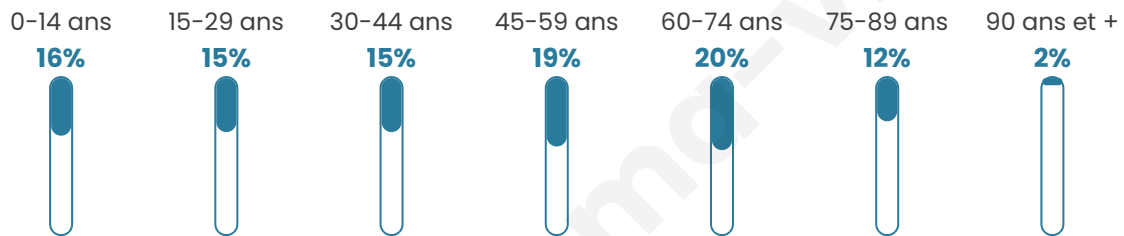
**20 350 €/an**

## Evolution du nombre d'habitants

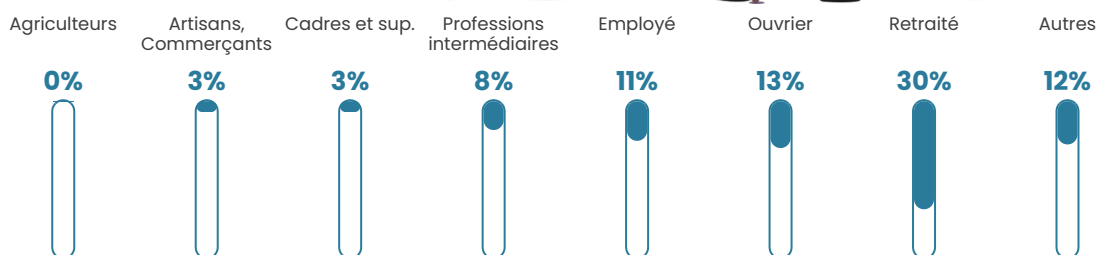


Sources : Institut national de la statistique et des études économiques (insee) selon Les dernières parutions officielles de 2024 portant sur les années 2020, 2021 et 2022.


## Tranche d'âge




## Activité professionnelle



## Niveau de diplôme



## Composition des ménages



# Profils électoraux

## Premier tour

	Emmanuel MACRON	33.49 %
	Marine LE PEN	21.66 %
	Jean-Luc MÉLENCHON	18.12 %
	Valérie PÉCRESE	5.98 %
	Éric ZEMMOUR	5.18 %
	Yannick JADOT	4.34 %
	Jean LASSALLE	2.49 %
	Anne HIDALGO	2.49 %
	Fabien ROUSSEL	2.24 %
	Nicolas DUPONT-AIGNAN	2.03 %
	Philippe POUTOU	1.00 %
	Nathalie ARTHAUD	0.98 %



### 8 770 inscrits

Participation : 70.52%

Votes blancs : 1.71%

Votes nuls : 0.95%

## Second tour

	Emmanuel MACRON	65,45 %
	Marine LE PEN	34,55 %

### 8 776 inscrits

Participation : 69.59%

Votes blancs : 6.34%

Votes nuls : 2.77%

# Sécurité



Agressions physiques / sexuelles

**168**



Cambriolages

**52**



Vols / dégradations

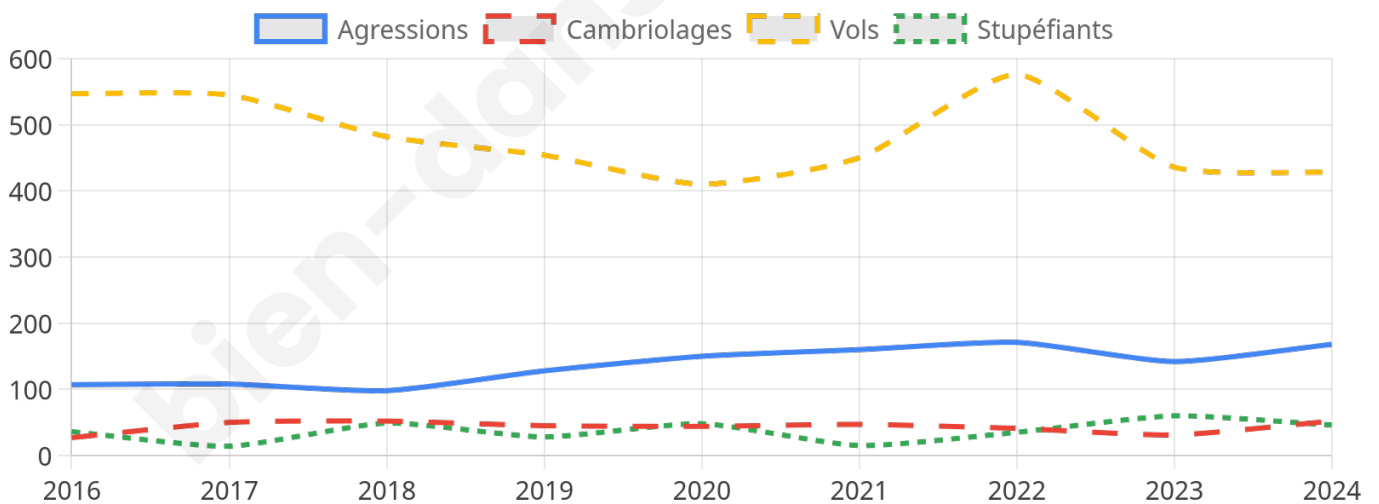
**428**



Stupéfiants

**46**

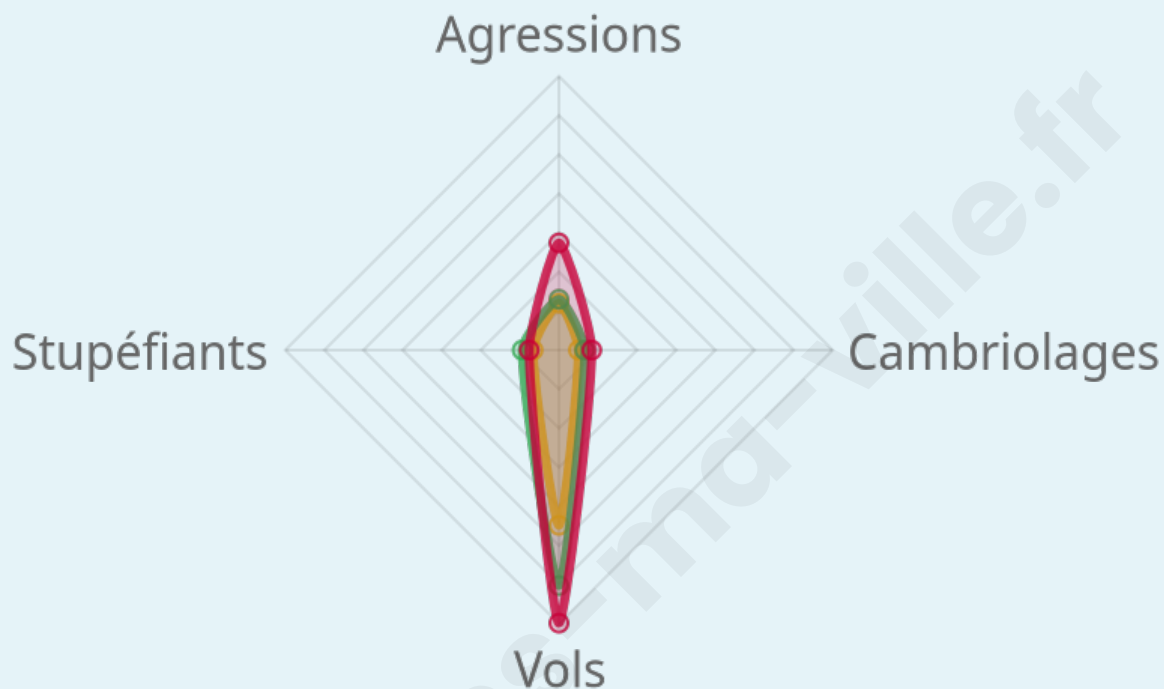
## Evolution du nombre d'infractions



## Pour comparer

(en proportion du nombre d'habitants)

Ville  Département  Région



Sources : Bases statistiques communale, départementale et régionale de la délinquance enregistrée par la police et la gendarmerie nationales selon les dernières parutions officielles de 2025 portant sur l'année 2024 ([data.gouv](https://data.gouv.fr)).

Agressions physiques / sexuelles : Violences sexuelles, coups et blessures volontaires intrafamiliaux, coups et blessures volontaires, autres coups, blessures volontaires et vols violents sans arme.

Cambriolages : Cambriolages de logements.

Vols : Vols avec armes, vols d'accessoires sur véhicules, vols dans les véhicules, vols de véhicules, vols sans violence contre des personnes, destructions, dégradations volontaires et escroqueries.

Stupéfiants : Trafic de stupéfiants dont (AFD) et usage de stupéfiants.

# Services à la population



## Commerce

Hypermarché	3
Supermarché	3
Superette	13
Boulangerie	11
Boucherie	3
Restaurant	25
Garage	27
Station-service	5
Banque	12
La poste	13
Coiffeur	23
Tabac	1
Bars / discothèque	12
Bibliothèque	1
Cinéma	1
Vétérinaire	5



## Santé

Pharmacie	5
Hôpital	1
Laboratoire d'analyses médicales	2
Etablissement pour handicapé	8
EHPA	3
Médecin	6
Dentiste	9
Chirurgien	2
Dermatologue	X <a href="#">Chartres-de-Bretagne</a> 43km
Anesthésiste	1
Gastro-entérologue	1
Gynécologue	1
Cancérologue	X <a href="#">Saint-Grégoire</a> 53km
Neurologue	X <a href="#">Vern-sur-Seiche</a> 40km
Ophtalmologue	1
ORL	X <a href="#">La Guerche-de-Bretagne</a> 27km
Cardiologue	1
Pédiatre	X <a href="#">Rennes</a> 46km
Pneumologue	X <a href="#">Vitré</a> 46km
Psychologue	X <a href="#">Bais</a> 33km
Radiologue	X <a href="#">La Guerche-de-Bretagne</a> 27km
Rhumatologue	1
Sage-femme	3



## Éducation

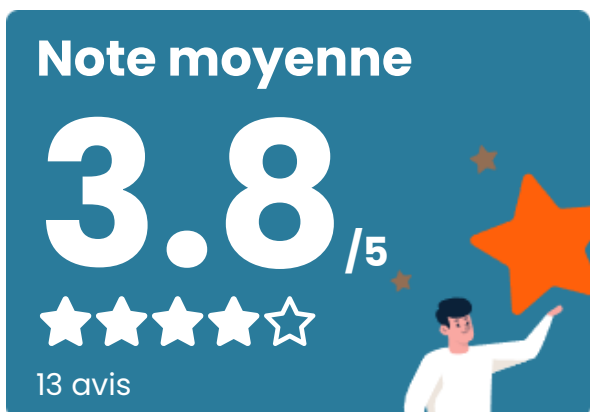
Crèche	1
Ecole maternelle Public	3
Ecole maternelle Privé	X <a href="#">Eancé</a> 16km
Ecole primaire Public	4
Ecole primaire Privé	2
Collège Public	2
Collège Privé	1
Lycée Public	1
Lycée Privé	4

Sources : Base Sirene des entreprises et de leurs établissements selon les dernières parutions officielles de 2025 portant sur l'année 2024 ([data.gouv](#)). Liste, localisation et tarifs des professionnels de santé selon les dernières parutions officielles de 2025 portant sur l'année 2024 ([opendatasoft](#)) et FINISS Extraction du Fichier des établissements selon les dernières parutions officielles de 2025 portant sur l'année 2024 ([data.gouv](#)). Adresse et géolocalisation des établissements d'enseignement du premier et second degrés selon les dernières parutions officielles de 2025 portant sur l'année 2024 ([data.education.gouv](#))

## Villes autour de Châteaubriant

Ville	Habitants	Superficie	Pop densité	Pop active	Taux chômage	Revenu moyen	Prix immobilier
Louisfert (1 avis)	945	18 km <sup>2</sup>	53 h/km <sup>2</sup>	48.3%	3%	21 600 €/an	1 097 €/m <sup>2</sup>
Soudan	1 959	53 km <sup>2</sup>	37 h/km <sup>2</sup>	46.6%	4%	21 530 €/an	1 111 €/m <sup>2</sup>
Saint-Aubin-des-Châteaux (4 avis)	1 744	47 km <sup>2</sup>	37 h/km <sup>2</sup>	45.9%	4.4%	21 410 €/an	984 €/m <sup>2</sup>
Noyal-sur-Brutz (1 avis)	575	7 km <sup>2</sup>	82 h/km <sup>2</sup>	52%	4%	22 040 €/an	1 477 €/m <sup>2</sup>
Rougé (1 avis)	2 146	56 km <sup>2</sup>	38 h/km <sup>2</sup>	44.2%	3.8%	21 460 €/an	990 €/m <sup>2</sup>
Erbray (3 avis)	3 072	58 km <sup>2</sup>	53 h/km <sup>2</sup>	47.3%	3.6%	22 320 €/an	1 273 €/m <sup>2</sup>
Ruffigné	702	33 km <sup>2</sup>	21 h/km <sup>2</sup>	44.2%	4.7%	20 520 €/an	937 €/m <sup>2</sup>
Fercé (1 avis)	517	22 km <sup>2</sup>	24 h/km <sup>2</sup>	42.7%	6%	20 890 €/an	1 068 €/m <sup>2</sup>
Villepot	680	20 km <sup>2</sup>	34 h/km <sup>2</sup>	52.1%	4.9%	22 530 €/an	1 041 €/m <sup>2</sup>
Moisdon-la-Rivière (2 avis)	1 990	50 km <sup>2</sup>	40 h/km <sup>2</sup>	43.2%	4.8%	20 960 €/an	1 399 €/m <sup>2</sup>
Saint-Vincent-des-Landes	1 525	33 km <sup>2</sup>	46 h/km <sup>2</sup>	45.4%	3.7%	20 480 €/an	1 030 €/m <sup>2</sup>
Issé	1 856	38 km <sup>2</sup>	49 h/km <sup>2</sup>	42.8%	4.1%	20 770 €/an	992 €/m <sup>2</sup>
Carbay	277	7 km <sup>2</sup>	40 h/km <sup>2</sup>	48.7%	4.3%	22 740 €/an	1 142 €/m <sup>2</sup>
Petit-Auverné	434	22 km <sup>2</sup>	20 h/km <sup>2</sup>	46.3%	5.5%	20 450 €/an	1 175 €/m <sup>2</sup>
Saint-Julien-de-Vouvantes (1 avis)	961	25 km <sup>2</sup>	38 h/km <sup>2</sup>	40.9%	3.9%	20 850 €/an	823 €/m <sup>2</sup>

# Avis sur la ville de Châteaubriant



## Moyenne par critère



## Villes autour de Châteaubriant

Ville	Note globale	Sécurité	Éducation	Sport Loisir	Environnement	Vie pratique
Louisfert (1 avis)	3.6	4.0	4.0	2.0	4.0	4.0
Soudan	-	-	-	-	-	-
Saint-Aubin-des-Châteaux (4 avis)	3.7	4.3	3.8	3.5	4.0	2.8
Noyal-sur-Brutz (1 avis)	3.0	3.0	4.0	2.0	4.0	2.0
Rougé (1 avis)	3.6	4.0	3.0	4.0	4.0	3.0
Erbray (3 avis)	4.1	4.7	4.0	3.7	4.3	4.0
Ruffigné	-	-	-	-	-	-
Fercé (1 avis)	3.8	3.0	4.0	3.0	5.0	4.0
Villepot	-	-	-	-	-	-
Moisdon-la-Rivière (2 avis)	2.6	3.0	2.0	2.5	2.0	3.5
Saint-Vincent-des-Landes	-	-	-	-	-	-
Issé	-	-	-	-	-	-
Carbay	-	-	-	-	-	-
Petit-Auverné	-	-	-	-	-	-
Saint-Julien-de-Vouvantes (1 avis)	3.0	5.0	3.0	1.0	5.0	1.0



# Vous aimez votre ville ? Notez-la !

Et faites-nous part de vos remarques constructives



Avec

**BIEN** dans ma **VILLE** 