



Version web

# Ville de Châteaubernard

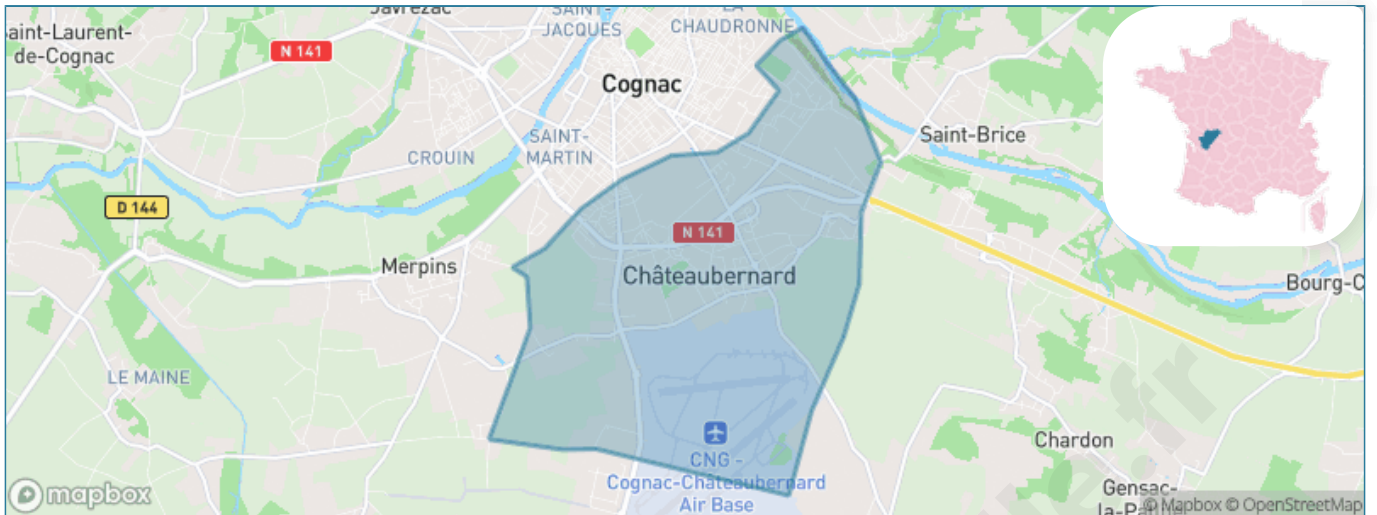
Présenté par

**BIEN** dans  
ma **VILLE** 

# Sommaire

Situation géographique .....	3
Statistiques sur la population .....	4
Evolution du nombre d'habitants .....	4
Tranche d'âge .....	5
0-14 ans .....	5
15-29 ans .....	5
30-44 ans .....	5
45-59 ans .....	5
60-74 ans .....	5
75-89 ans .....	5
90 ans et + .....	5
Activité professionnelle .....	5
Agriculteurs .....	5
Artisans, Commerçants .....	5
Cadres et sup. ....	5
Professions intermédiaires .....	5
Employé .....	5
Ouvrier .....	5
Retraité .....	5
Autres .....	5
Niveau de diplôme .....	6
Sans diplôme ou CEP .....	6
Brevet, BEPC, DNB .....	6
CAP-BEP ou équivalent .....	6
BAC ou équivalent .....	6
BAC+2 .....	6
BAC+3 ou +4 .....	6
BAC+5 ou plus .....	6
Composition des ménages .....	6
Couple sans enfant .....	6
Couple avec enfant(s) .....	6
Famille monoparentale .....	6
Colocation / Autre .....	6
Personnes seules .....	6
Profil électoraux .....	7
Premier tour .....	7
Sécurité .....	8
Evolution du nombre d'infractions .....	8
Pour comparer .....	9
Services à la population .....	10
Commerce .....	10
Éducation .....	10
Villes autour de Châteaubernard .....	11
Avis sur la ville de Châteaubernard .....	12
Moyenne par critère .....	12
Villes autour de Châteaubernard .....	12
Répartition des avis par note .....	12
Répartition des avis par note .....	12

# Situation géographique



## i Informations clés

- **Région** : Nouvelle-Aquitaine
- **Département** : Charente
- **Code postal** : 16100
- **Superficie** : 13 km<sup>2</sup>



# Statistiques sur la population



Nombre d'habitants

**3 878**



Age moyen

**47 ans**



Pop active

**42.6%**



Taux chômage

**8.4%**



Pop densité

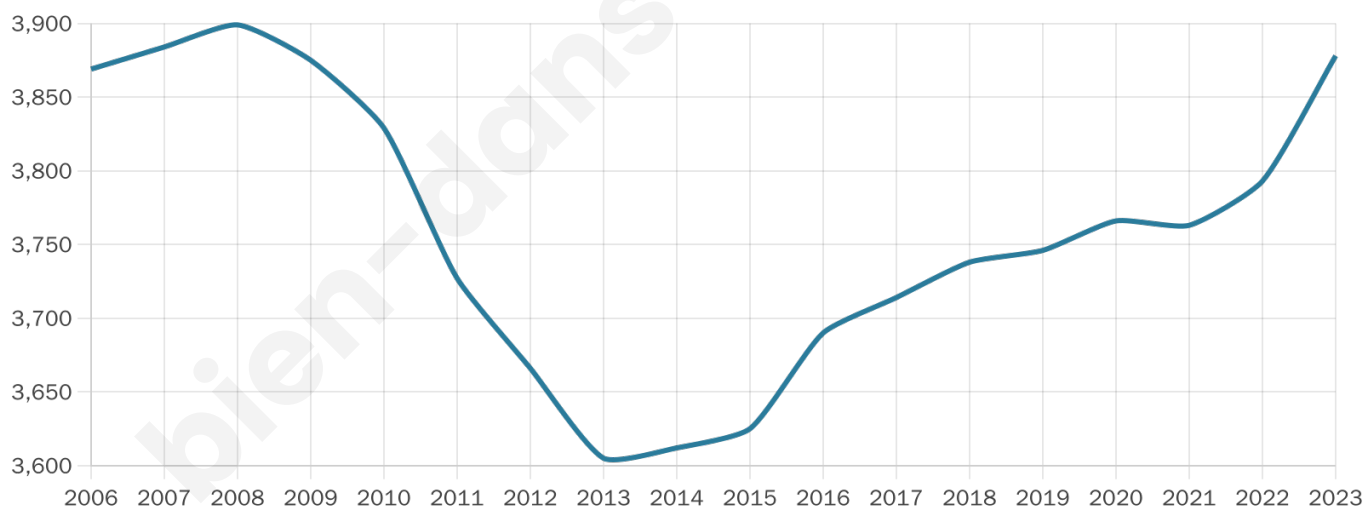
**298 h/km<sup>2</sup>**



Revenu moyen

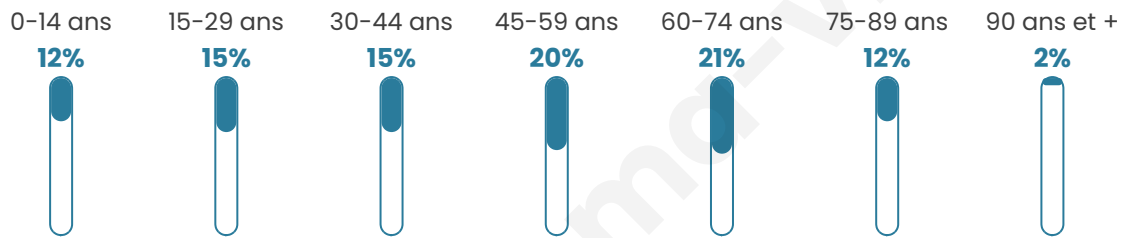
**23 440 €/an**

## Evolution du nombre d'habitants

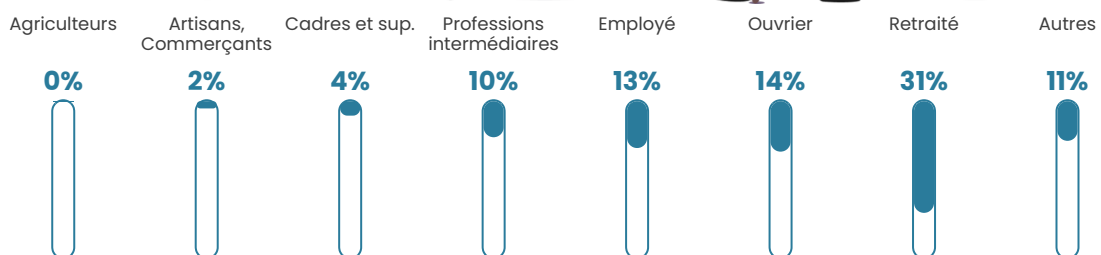


Sources : Institut national de la statistique et des études économiques (insee) selon Les dernières parutions officielles de 2024 portant sur les années 2020, 2021 et 2022.


## Tranche d'âge




## Activité professionnelle



## Niveau de diplôme



## Composition des ménages



# Profils électoraux

## Premier tour

	Emmanuel MACRON	31.73 %
	Marine LE PEN	27.13 %
	Jean-Luc MÉLENCHON	15.79 %
	Éric ZEMMOUR	5.94 %
	Valérie PÉCRESSÉ	4.85 %
	Yannick JADOT	3.56 %
	Fabien ROUSSEL	3.17 %
	Jean LASSALLE	2.62 %
	Nicolas DUPONT- AIGNAN	2.48 %
	Anne HIDALGO	1.78 %
	Philippe POUTOU	0.50 %
	Nathalie ARTHAUD	0.45 %



### 2 615 inscrits

Participation : 79.01%

Votes blancs : 1.45%

Votes nuls : 0.77%

## Second tour

	Emmanuel MACRON	56,83 %
	Marine LE PEN	43,17 %

### 2 614 inscrits

Participation : 76.86%

Votes blancs : 5.97%

Votes nuls : 2.24%

# Sécurité



Agressions physiques / sexuelles

**15**



Cambriolages

**17**



Vols / dégradations

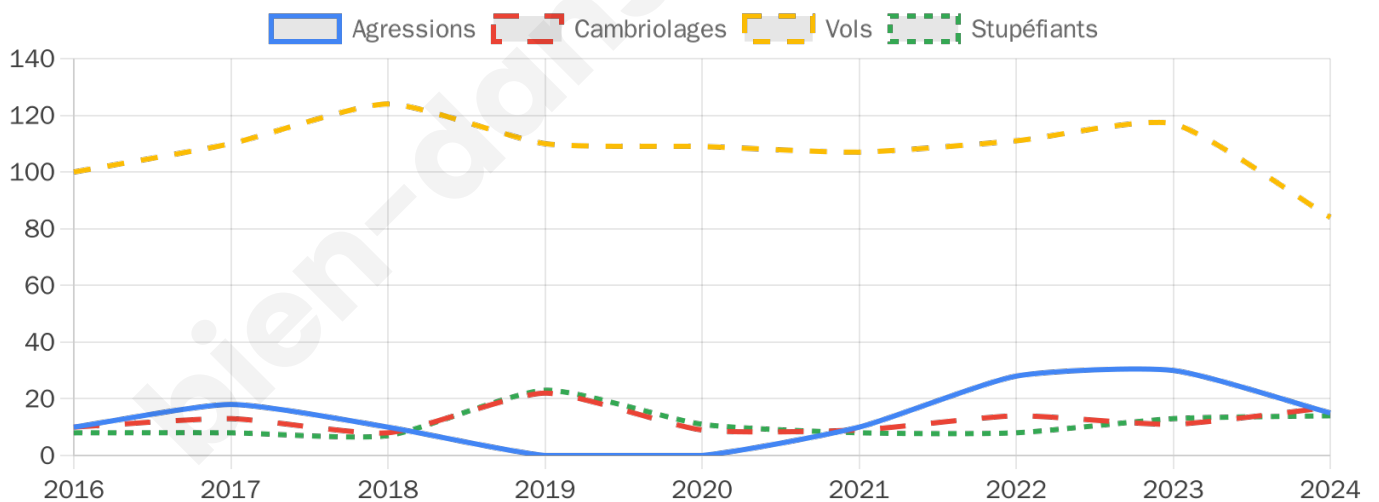
**84**



Stupéfiants

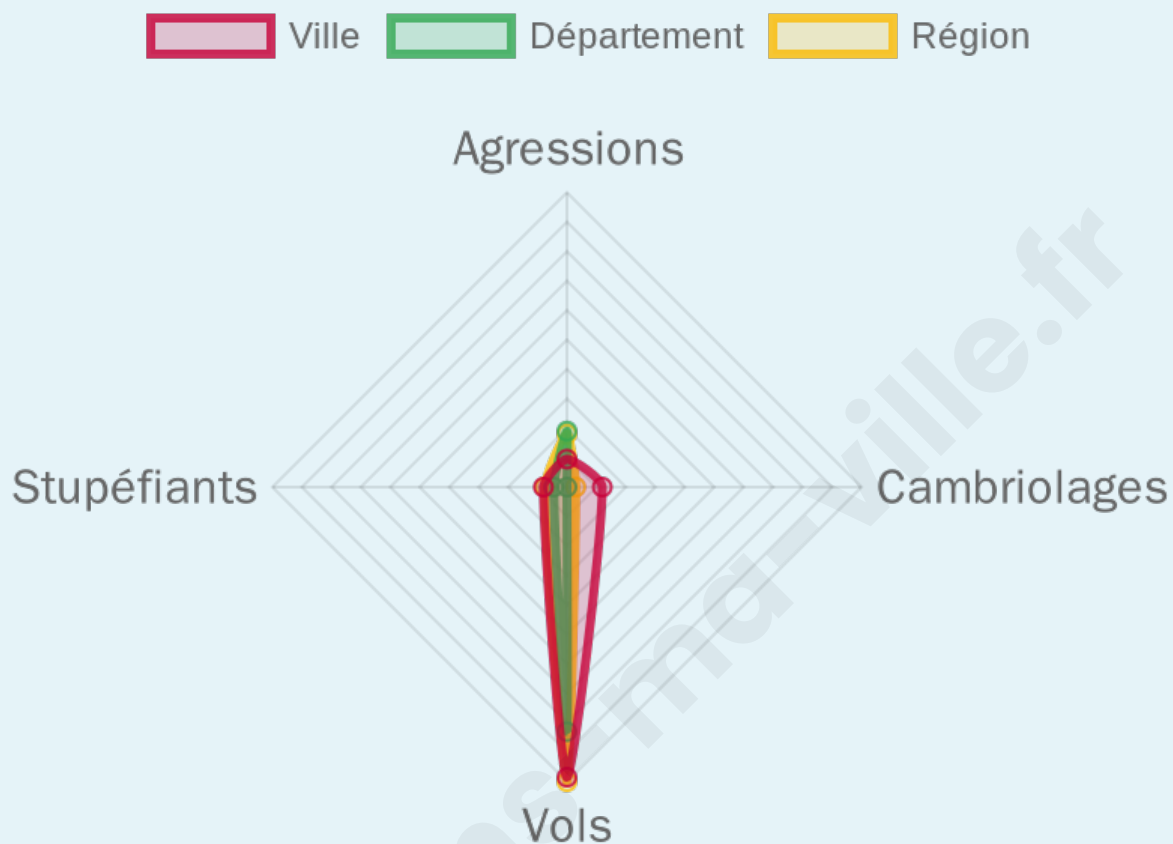
**14**

## Evolution du nombre d'infractions



## Pour comparer

(en proportion du nombre d'habitants)



Sources : Bases statistiques communale, départementale et régionale de la délinquance enregistrée par la police et la gendarmerie nationales selon les dernières parutions officielles de 2025 portant sur l'année 2024 ([data.gouv](https://data.gouv.fr)).

Agressions physiques / sexuelles : Violences sexuelles, coups et blessures volontaires intrafamiliaux, coups et blessures volontaires, autres coups, blessures volontaires et vols violents sans arme.

Cambriolages : Cambriolages de logements.

Vols : Vols avec armes, vols d'accessoires sur véhicules, vols dans les véhicules, vols de véhicules, vols sans violence contre des personnes, destructions, dégradations volontaires et escroqueries.

Stupéfiants : Trafic de stupéfiants dont (AFD) et usage de stupéfiants.

# Services à la population



## Commerce

Hypermarché	1
Supermarché	3
Superette	1
Boulangerie	5
Boucherie	1
Restaurant	11
Garage	18
Station-service	1
Banque	1
La poste	2
Coiffeur	10
Tabac	X <u>Cognac</u> 2km
Bars / discothèque	3
Bibliothèque	1
Cinéma	1
Vétérinaire	1



## Santé

Pharmacie	2
Hôpital	X <u>Cognac</u> 3km
Laboratoire d'analyses médicales	1
Etablissement pour handicapé	7
EHPA	1
Médecin	3
Dentiste	3
Chirurgien	4
Dermatologue	1
Anesthésiste	1
Gastro-entérologue	1
Gynécologue	1
Cancérologue	X <u>Bordeaux</u> 92km
Neurologue	X <u>Saintes</u> 28km
Ophthalmologue	X <u>Cognac</u> 2km
ORL	X <u>Saintes</u> 27km
Cardiologue	3
Pédiatre	1
Pneumologue	X <u>Cognac</u> 2km
Psychologue	X <u>Cognac</u> 2km
Radiologue	3
Rhumatologue	X <u>Cognac</u> 3km
Sage-femme	X <u>Cognac</u> 2km



## Éducation

Crèche	2
Ecole maternelle Public	2
Ecole maternelle Privé	X <u>Marsac</u> 31km
Ecole primaire Public	2
Ecole primaire Privé	X <u>Cognac</u> 2km
Collège Public	X <u>Cognac</u> 2km
Collège Privé	X <u>Cognac</u> 3km
Lycée Public	X <u>Cognac</u> 2km
Lycée Privé	1

Sources : Base Sirene des entreprises et de leurs établissements selon les dernières parutions officielles de 2025 portant sur l'année 2024 ([data.gouv](#)). Liste, localisation et tarifs des professionnels de santé selon les dernières parutions officielles de 2025 portant sur l'année 2024 ([opendatasoft](#)) et FINISS Extraction du Fichier des établissements selon les dernières parutions officielles de 2025 portant sur l'année 2024 ([data.gouv](#)). Adresse et géolocalisation des établissements d'enseignement du premier et second degrés selon les dernières parutions officielles de 2025 portant sur l'année 2024 ([data.education.gouv](#))

## Villes autour de Châteaubernard

Ville	Habitants	Superficie	Pop densité	Pop active	Taux chômage	Revenu moyen	Prix immobilier
Saint-Brice	982	9 km <sup>2</sup>	109 h/km <sup>2</sup>	42.5%	3.3%	28 910 €/an	1 625 €/m <sup>2</sup>
Cognac (26 avis)	18 532	15 km <sup>2</sup>	1 235 h/km <sup>2</sup>	46.7%	6.4%	21 980 €/an	1 411 €/m <sup>2</sup>
Javrezac (1 avis)	583	3 km <sup>2</sup>	194 h/km <sup>2</sup>	48%	3.1%	24 430 €/an	1 255 €/m <sup>2</sup>
Boutiers-Saint-Trojan	1 387	7 km <sup>2</sup>	198 h/km <sup>2</sup>	45.9%	2.6%	25 950 €/an	1 447 €/m <sup>2</sup>
Gensac-la-Pallue (1 avis)	1 627	19 km <sup>2</sup>	86 h/km <sup>2</sup>	45.2%	3.4%	24 820 €/an	1 477 €/m <sup>2</sup>
Ars	686	11 km <sup>2</sup>	62 h/km <sup>2</sup>	48.3%	4.4%	25 270 €/an	1 923 €/m <sup>2</sup>
Gimeux	742	7 km <sup>2</sup>	106 h/km <sup>2</sup>	45.1%	3.5%	25 940 €/an	1 425 €/m <sup>2</sup>
Genté	924	11 km <sup>2</sup>	84 h/km <sup>2</sup>	45%	4.1%	24 240 €/an	1 247 €/m <sup>2</sup>
Bourg-Charente	887	12 km <sup>2</sup>	74 h/km <sup>2</sup>	43.3%	2.9%	24 690 €/an	1 241 €/m <sup>2</sup>
Salles-d'Angles (1 avis)	1 011	21 km <sup>2</sup>	48 h/km <sup>2</sup>	44.7%	4.1%	23 560 €/an	1 517 €/m <sup>2</sup>
Merpins	1 085	10 km <sup>2</sup>	109 h/km <sup>2</sup>	49.2%	3.8%	25 300 €/an	1 520 €/m <sup>2</sup>
Julienne	560	6 km <sup>2</sup>	93 h/km <sup>2</sup>	45.4%	4.3%	24 500 €/an	1 386 €/m <sup>2</sup>
Nercillac	1 051	16 km <sup>2</sup>	66 h/km <sup>2</sup>	45.7%	4.8%	23 900 €/an	1 358 €/m <sup>2</sup>
Saint-Laurent-de-Cognac	832	10 km <sup>2</sup>	83 h/km <sup>2</sup>	44.1%	3.6%	25 070 €/an	1 104 €/m <sup>2</sup>
Salignac-sur-Charente (1 avis)	606	10 km <sup>2</sup>	61 h/km <sup>2</sup>	48.2%	4.5%	25 490 €/an	874 €/m <sup>2</sup>

# Avis sur la ville de Châteaubernard



## Moyenne par critère



## Villes autour de Châteaubernard

Ville	Note globale	Sécurité	Éducation	Sport Loisir	Environnement	Vie pratique
Saint-Brice	-	-	-	-	-	-
Cognac (26 avis)	3.4	3.9	3.3	3.3	3.5	2.8
Javrezac (1 avis)	3.2	<b>4.0</b>	<b>4.0</b>	<b>1.0</b>	2.0	<b>5.0</b>
Boutiers-Saint-Trojan	-	-	-	-	-	-
Gensac-la-Pallue (1 avis)	3.4	<b>4.0</b>	<b>4.0</b>	2.0	<b>4.0</b>	3.0
Ars	-	-	-	-	-	-
Gimeux	-	-	-	-	-	-
Genté	-	-	-	-	-	-
Bourg-Charente	-	-	-	-	-	-
Salles-d'Angles (1 avis)	<b>4.4</b>	<b>5.0</b>	<b>4.0</b>	3.0	<b>5.0</b>	<b>5.0</b>
Merpins	-	-	-	-	-	-
Julienne	-	-	-	-	-	-
Nercillac	-	-	-	-	-	-
Saint-Laurent-de-Cognac	-	-	-	-	-	-
Salignac-sur-Charente (1 avis)	2.6	<b>4.0</b>	2.0	3.0	<b>4.0</b>	<b>0.0</b>



# Vous aimez votre ville ? Notez-la !

Et faites-nous part de vos remarques constructives



Avec

**BIEN** dans ma **VILLE** 