



Version web

# Ville de Château-sur-Cher

Présenté par

**BIEN** dans ma **VILLE** 

# Sommaire

Situation géographique .....	3
Statistiques sur la population .....	4
Evolution du nombre d'habitants .....	4
Tranche d'âge .....	5
0-14 ans .....	5
15-29 ans .....	5
30-44 ans .....	5
45-59 ans .....	5
60-74 ans .....	5
75-89 ans .....	5
90 ans et + .....	5
Activité professionnelle .....	5
Agriculteurs .....	5
Artisans, Commerçants .....	5
Cadres et sup. ....	5
Professions intermédiaires .....	5
Employé .....	5
Ouvrier .....	5
Retraité .....	5
Autres .....	5
Niveau de diplôme .....	6
Sans diplôme ou CEP .....	6
Brevet, BEPC, DNB .....	6
CAP-BEP ou équivalent .....	6
BAC ou équivalent .....	6
BAC+2 .....	6
BAC+3 ou +4 .....	6
BAC+5 ou plus .....	6
Composition des ménages .....	6
Couple sans enfant .....	6
Couple avec enfant(s) .....	6
Famille monoparentale .....	6
Colocation / Autre .....	6
Personnes seules .....	6
Profils électoraux .....	7
Premier tour .....	7
Sécurité .....	8
Evolution du nombre d'infractions .....	8
Pour comparer .....	9
Services à la population .....	10
Commerce .....	10
Éducation .....	10
Villes autour de Château-sur-Cher .....	11

# Situation géographique



## i Informations clés

- **Région** : Auvergne-Rhône-Alpes
- **Département** : Puy-de-Dôme
- **Code postal** : 63330
- **Superficie** : 11 km<sup>2</sup>



**PUY-DE-DÔME**  
LE DÉPARTEMENT

# Statistiques sur la population



Nombre d'habitants

**71**



Age moyen

**61 ans**



Pop active

**33.8%**



Taux chômage

**10.8%**



Pop densité

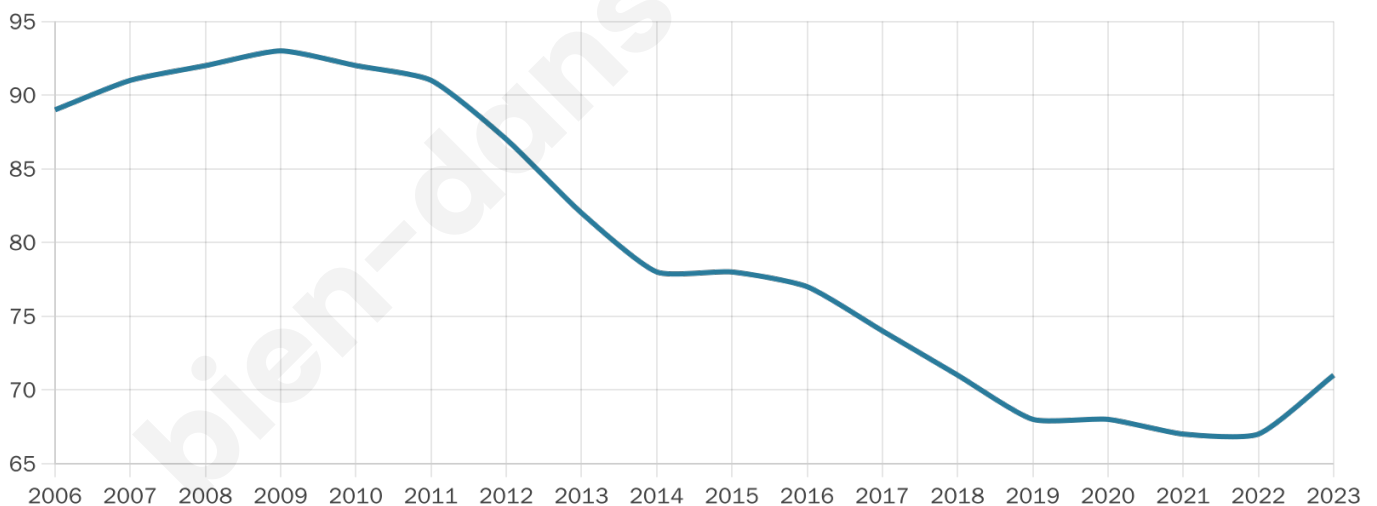
**6 h/km<sup>2</sup>**



Revenu moyen

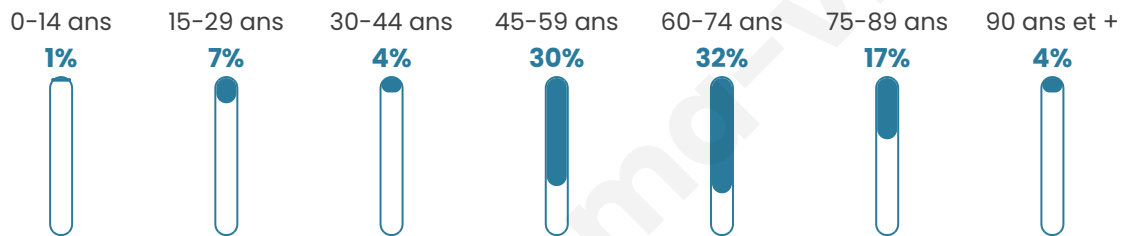
**NC**

## Evolution du nombre d'habitants

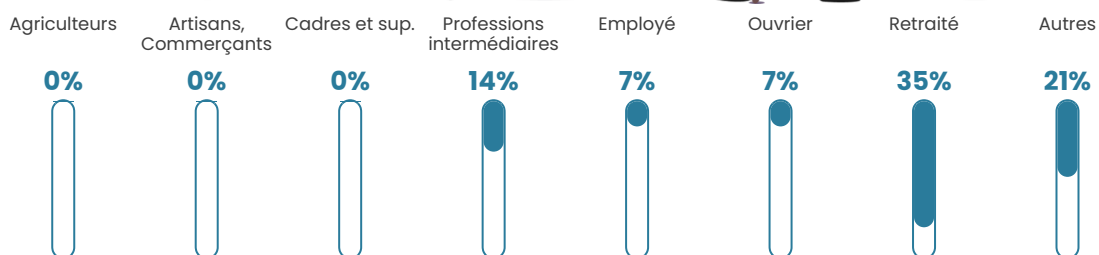


Sources : Institut national de la statistique et des études économiques (insee) selon Les dernières parutions officielles de 2024 portant sur les années 2020, 2021 et 2022.

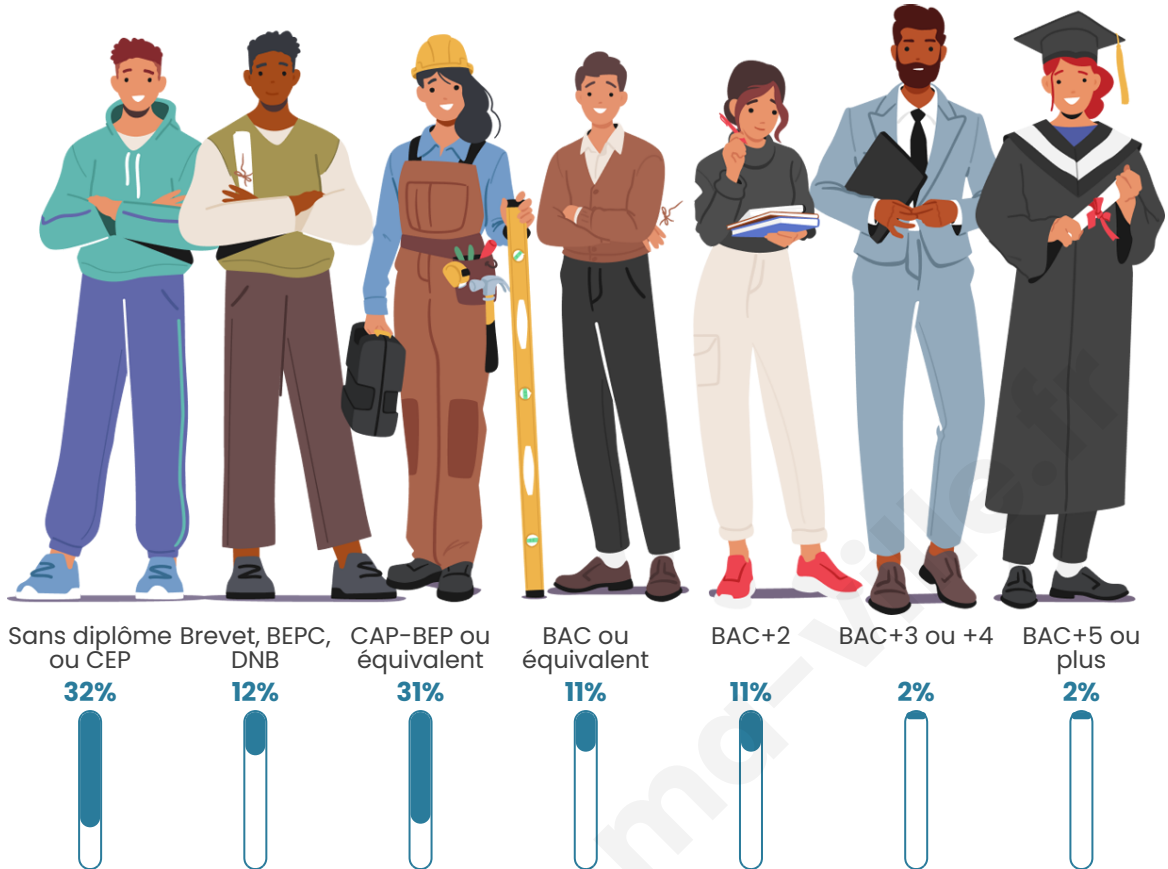
## Tranche d'âge




## Activité professionnelle



## Niveau de diplôme





## Composition des ménages



# Profils électoraux

## Premier tour

	Marine LE PEN	32.08 %
	Emmanuel MACRON	18.87 %
	Jean-Luc MÉLENCHON	11.32 %
	Valérie PÉCRESSÉ	9.43 %
	Éric ZEMMOUR	7.55 %
	Jean LASSALLE	5.66 %
	Nicolas DUPONT-AIGNAN	5.66 %
	Anne HIDALGO	3.77 %
	Yannick JADOT	3.77 %
	Fabien ROUSSEL	1.89 %
	Nathalie ARTHAUD	0.00 %
	Philippe POUTOU	0.00 %



### 69 inscrits

Participation : 76.81%

Votes blancs : 0.00%

Votes nuls : 0.00%

## Second tour

	Emmanuel MACRON	45,28 %
	Marine LE PEN	54,72 %

### 69 inscrits

Participation : 82.61%

Votes blancs : 1.75%

Votes nuls : 5.26%

# Sécurité



Agressions physiques / sexuelles

0



Cambriolages

0



Vols / dégradations

0



Stupéfiants

0

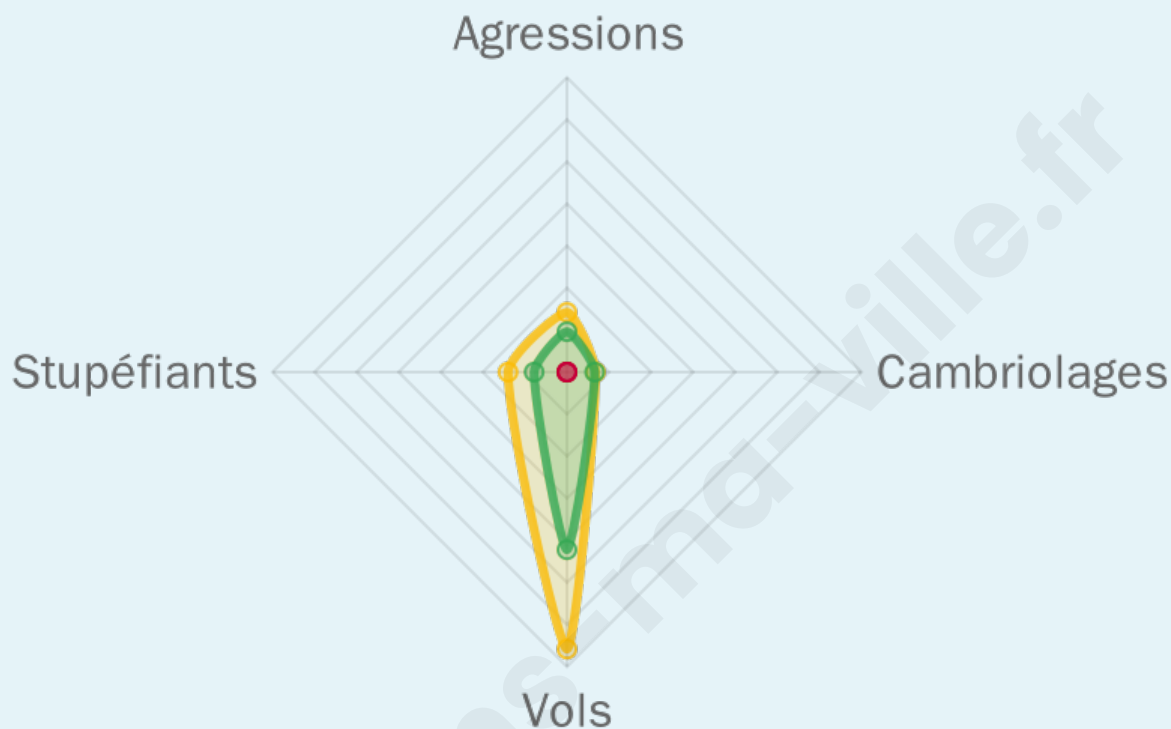
## Evolution du nombre d'infractions



## Pour comparer

(en proportion du nombre d'habitants)

■ Ville ■ Département ■ Région



Sources : Bases statistiques communale, départementale et régionale de la délinquance enregistrée par la police et la gendarmerie nationales selon les dernières parutions officielles de 2025 portant sur l'année 2024 ([data.gouv](https://data.gouv.fr)).

Agressions physiques / sexuelles : Violences sexuelles, coups et blessures volontaires intrafamiliaux, coups et blessures volontaires, autres coups, blessures volontaires et vols violents sans arme.

Cambriolages : Cambriolages de logements.

Vols : Vols avec armes, vols d'accessoires sur véhicules, vols dans les véhicules, vols de véhicules, vols sans violence contre des personnes, destructions, dégradations volontaires et escroqueries.

Stupéfiants : Trafic de stupéfiants dont (AFD) et usage de stupéfiants.

# Services à la population



## Commerce

Hypermarché	X <a href="#">Montluçon</a> 25km
Supermarché	X <a href="#">Évaux-les-Bains</a> 8km
Superette	X <a href="#">Saint-Maurice-près-Pionsat</a> 6km
Boulangerie	X <a href="#">Évaux-les-Bains</a> 8km
Boucherie	X <a href="#">Évaux-les-Bains</a> 8km
Restaurant	X <a href="#">Fontanières</a> 3km
Garage	X <a href="#">Fontanières</a> 4km
Station-service	X <a href="#">Évaux-les-Bains</a> 8km
Banque	X <a href="#">Marcillat-en-Combraille</a> 8km
La poste	X <a href="#">Auzances</a> 10km
Coiffeur	X <a href="#">Reterre</a> 6km
Tabac	X <a href="#">Chambon-sur-Voueize</a> 13km
Bars / discothèque	X <a href="#">Reterre</a> 5km
Bibliothèque	X <a href="#">Auzances</a> 11km
Cinéma	X <a href="#">Évaux-les-Bains</a> 8km
Vétérinaire	X <a href="#">Évaux-les-Bains</a> 8km



## Santé

Pharmacie	X <a href="#">Évaux-les-Bains</a> 8km
Hôpital	X <a href="#">Évaux-les-Bains</a> 8km
Laboratoire d'analyses médicales	X <a href="#">Commentry</a> 24km
Etablissement pour handicapé	X <a href="#">Évaux-les-Bains</a> 8km
EHPA	X <a href="#">Évaux-les-Bains</a> 8km
Médecin	X <a href="#">Saint-Marcel-en-Marcillat</a> 4km
Dentiste	X <a href="#">Pionsat</a> 11km
Chirurgien	X <a href="#">Néris-les-Bains</a> 21km
Dermatologue	X <a href="#">Montluçon</a> 25km
Anesthésiste	X <a href="#">Désertines</a> 26km
Gastro-entérologue	X <a href="#">Montluçon</a> 26km
Gynécologue	X <a href="#">Montluçon</a> 25km
Cancérologue	X <a href="#">Clermont-Ferrand</a> 56km
Neurologue	X <a href="#">Montluçon</a> 26km
Ophtalmologue	X <a href="#">Montluçon</a> 25km
ORL	X <a href="#">Montluçon</a> 26km
Cardiologue	X <a href="#">Montluçon</a> 26km
Pédiatre	X <a href="#">Riom</a> 50km
Pneumologue	X <a href="#">Montluçon</a> 26km
Psychologue	X <a href="#">Viersat</a> 20km
Radiologue	X <a href="#">Montluçon</a> 26km
Rhumatologue	X <a href="#">Montluçon</a> 26km
Sage-femme	X <a href="#">Pionsat</a> 11km



## Éducation

Crèche	X <a href="#">Évaux-les-Bains</a> 6km
Ecole maternelle Public	X <a href="#">Évaux-les-Bains</a> 8km
Ecole maternelle Privé	X <a href="#">Bourges</a> 106km
Ecole primaire Public	X <a href="#">Saint-Maurice-près-Pionsat</a> 7km
Ecole primaire Privé	X <a href="#">Évaux-les-Bains</a> 8km
Collège Public	X <a href="#">Marcillat-en-Combraille</a> 9km
Collège Privé	X <a href="#">Saint-Éloy-les-Mines</a> 22km
Lycée Public	X <a href="#">Durdath-Larequille</a> 19km
Lycée Privé	X <a href="#">Montluçon</a> 25km

Sources : Base Sirene des entreprises et de leurs établissements selon les dernières parutions officielles de 2025 portant sur l'année 2024 ([data.gouv](#)). Liste, localisation et tarifs des professionnels de santé selon les dernières parutions officielles de 2025 portant sur l'année 2024 ([opendatasoft](#)) et FINISS Extraction du Fichier des établissements selon les dernières parutions officielles de 2025 portant sur l'année 2024 ([data.gouv](#)). Adresse et géolocalisation des établissements d'enseignement du premier et second degrés selon les dernières parutions officielles de 2025 portant sur l'année 2024 ([data.education.gouv](#))

## Villes autour de Château-sur-Cher

Ville	Habitants	Superficie	Pop densité	Pop active	Taux chômage	Revenu moyen	Prix immobilier
Fontanières	260	15 km <sup>2</sup>	17 h/km <sup>2</sup>	38.5%	5.8%	20 600 €/an	916 €/m <sup>2</sup>
Saint-Marcel-en-Marcillat	130	10 km <sup>2</sup>	13 h/km <sup>2</sup>	40%	1.5%	22 040 €/an	786 €/m <sup>2</sup>
Charron	195	30 km <sup>2</sup>	7 h/km <sup>2</sup>	40%	2.6%	17 490 €/an	965 €/m <sup>2</sup>
Saint-Hilaire	144	17 km <sup>2</sup>	8 h/km <sup>2</sup>	35.4%	4.9%	18 290 €/an	588 €/m <sup>2</sup>
Saint-Fargeol	187	10 km <sup>2</sup>	19 h/km <sup>2</sup>	37.4%	5.9%	21 260 €/an	681 €/m <sup>2</sup>
Reterre	258	17 km <sup>2</sup>	15 h/km <sup>2</sup>	43%	1.9%	19 920 €/an	850 €/m <sup>2</sup>
Saint-Maurice-près-Pionsat	358	30 km <sup>2</sup>	12 h/km <sup>2</sup>	37.7%	5%	17 390 €/an	916 €/m <sup>2</sup>
Chambonchard	83	12 km <sup>2</sup>	7 h/km <sup>2</sup>	39.8%	3.6%	NC	572 €/m <sup>2</sup>
Saint-Julien-la-Genête	215	11 km <sup>2</sup>	20 h/km <sup>2</sup>	47.9%	3.7%	23 180 €/an	1 364 €/m <sup>2</sup>
Rougnat	471	41 km <sup>2</sup>	11 h/km <sup>2</sup>	40.1%	4.7%	18 830 €/an	1 054 €/m <sup>2</sup>
Évaux-les-Bains	1 277	45 km <sup>2</sup>	28 h/km <sup>2</sup>	38%	3.3%	20 870 €/an	906 €/m <sup>2</sup>
Marcillat-en-Combraille	900	35 km <sup>2</sup>	26 h/km <sup>2</sup>	43.2%	3.7%	21 440 €/an	921 €/m <sup>2</sup>
Bussières	109	13 km <sup>2</sup>	8 h/km <sup>2</sup>	44%	9.2%	NC	861 €/m <sup>2</sup>
La Petite-Marche	167	14 km <sup>2</sup>	12 h/km <sup>2</sup>	39.5%	9%	17 890 €/an	478 €/m <sup>2</sup>
Roche-d'Agoux	110	5 km <sup>2</sup>	22 h/km <sup>2</sup>	47.3%	3.6%	NC	543 €/m <sup>2</sup>

bien-dans-ma-ville.fr



# **Vous aimez votre ville ? Notez-la !**

Et faites-nous part de vos remarques constructives



Avec

**BIEN** dans  
ma **VILLE** 