



Version web

Ville de Château-l'Évêque

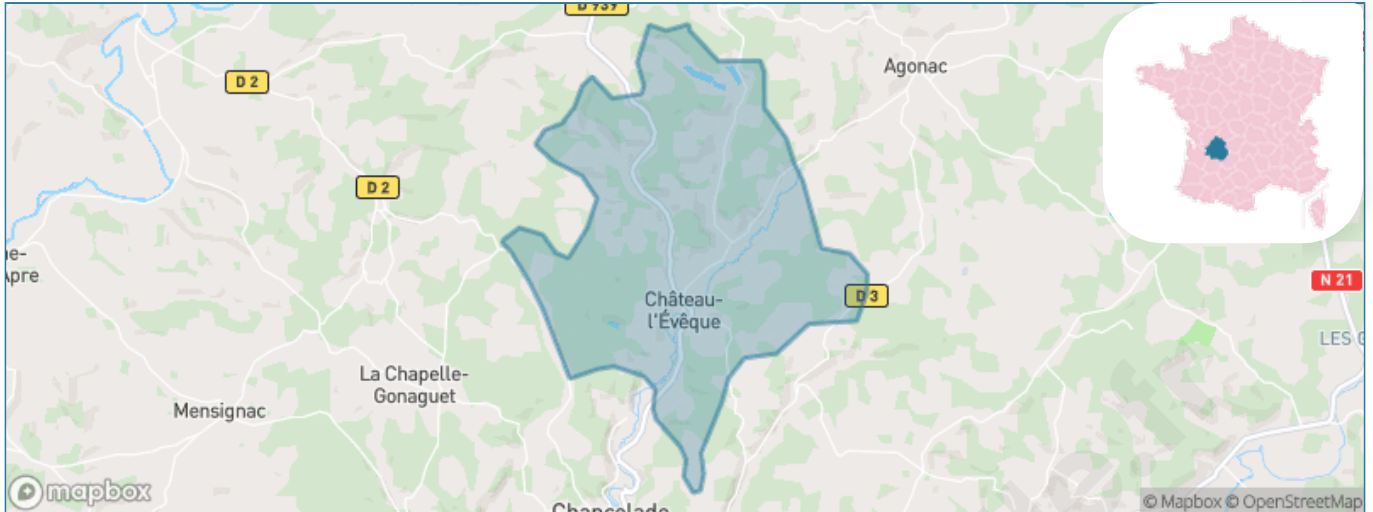
Présenté par

BIEN dans
ma **VILLE** 

Sommaire

Situation géographique	3
Statistiques sur la population	4
Evolution du nombre d'habitants	4
Tranche d'âge	5
0-14 ans	5
15-29 ans	5
30-44 ans	5
45-59 ans	5
60-74 ans	5
75-89 ans	5
90 ans et +	5
Activité professionnelle	5
Agriculteurs	5
Artisans, Commerçants	5
Cadres et sup.	5
Professions intermédiaires	5
Employé	5
Ouvrier	5
Retraité	5
Autres	5
Niveau de diplôme	6
Sans diplôme ou CEP	6
Brevet, BEPC, DNB	6
CAP-BEP ou équivalent	6
BAC ou équivalent	6
BAC+2	6
BAC+3 ou +4	6
BAC+5 ou plus	6
Composition des ménages	6
Couple sans enfant	6
Couple avec enfant(s)	6
Famille monoparentale	6
Colocation / Autre	6
Personnes seules	6
Profil électoraux	7
Premier tour	7
Sécurité	8
Evolution du nombre d'infractions	8
Pour comparer	9
Services à la population	10
Commerce	10
Éducation	10
Villes autour de Château-l'Évêque	11
Avis sur la ville de Château-l'Évêque	12
Moyenne par critère	12
Villes autour de Château-l'Évêque	12
Répartition des avis par note	12
Répartition des avis par note	12

Situation géographique



i Informations clés

- **Région** : Nouvelle-Aquitaine
- **Département** : Dordogne
- **Code postal** : 24460
- **Superficie** : 35 km²



Statistiques sur la population



Nombre d'habitants

2 158



Age moyen

45 ans



Pop active

45.3%



Taux chômage

6.5%



Pop densité

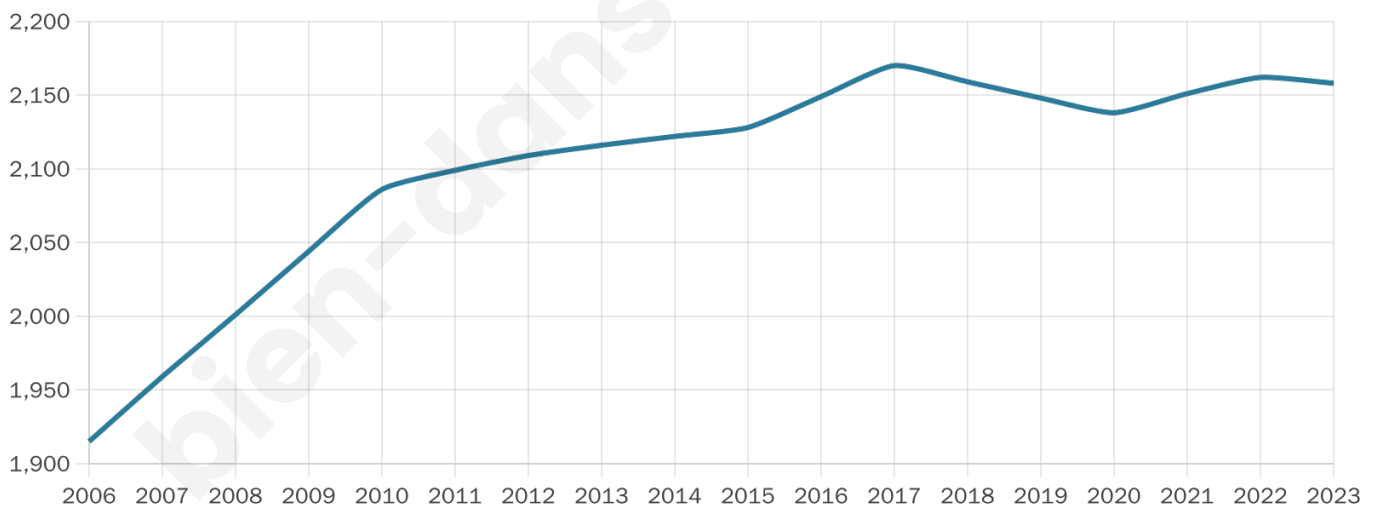
62 h/km²



Revenu moyen

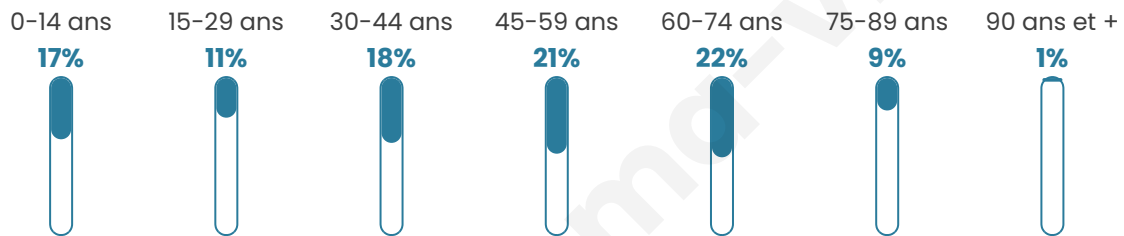
23 220 €/an

Evolution du nombre d'habitants

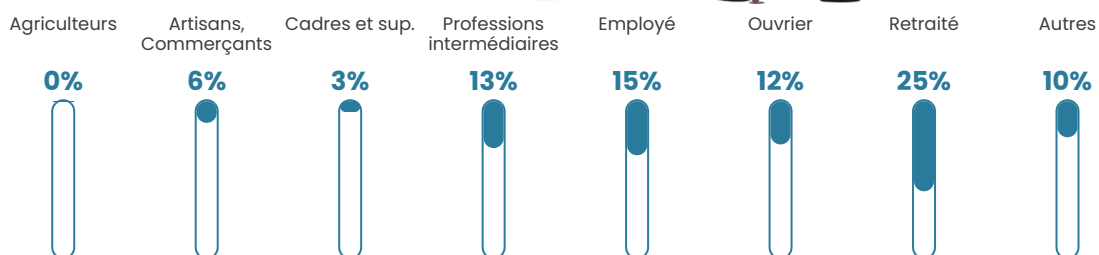


Sources : Institut national de la statistique et des études économiques (insee) selon Les dernières parutions officielles de 2024 portant sur les années 2020, 2021 et 2022.


Tranche d'âge




Activité professionnelle



Niveau de diplôme














Composition des ménages





Profils électoraux

Premier tour

	Emmanuel MACRON	24.45 %
	Marine LE PEN	24.03 %
	Jean-Luc MÉLENCHON	19.25 %
	Jean LASSALLE	7.13 %
	Éric ZEMMOUR	6.65 %
	Fabien ROUSSEL	4.50 %
	Valérie PÉCRESE	3.60 %
	Yannick JADOT	3.12 %
	Nicolas DUPONT-AIGNAN	2.77 %
	Anne HIDALGO	2.29 %
	Philippe POUTOU	1.39 %
	Nathalie ARTHAUD	0.83 %

Second tour

	Emmanuel MACRON	51,3 %
	Marine LE PEN	48,7 %

1 784 inscrits

Participation : 77.41%

Votes blancs : 10.64%

Votes nuls : 3.11%

1 784 inscrits

Participation : 82.62%

Votes blancs : 1.15%

Votes nuls : 0.88%

Sécurité



Agressions physiques / sexuelles

0



Cambriolages

6



Vols / dégradations

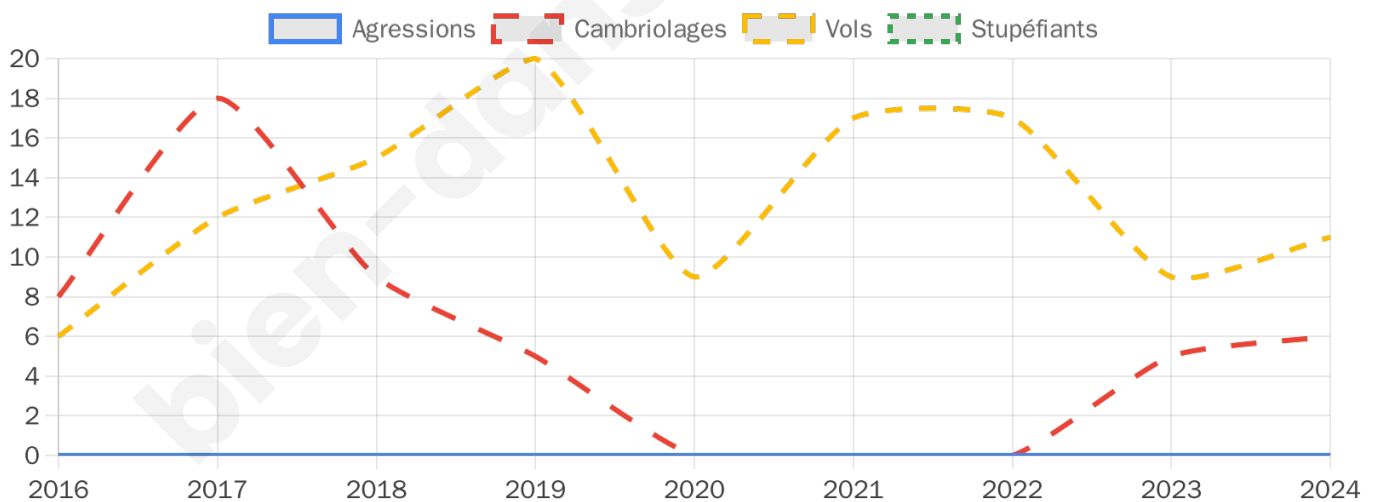
11



Stupéfiants

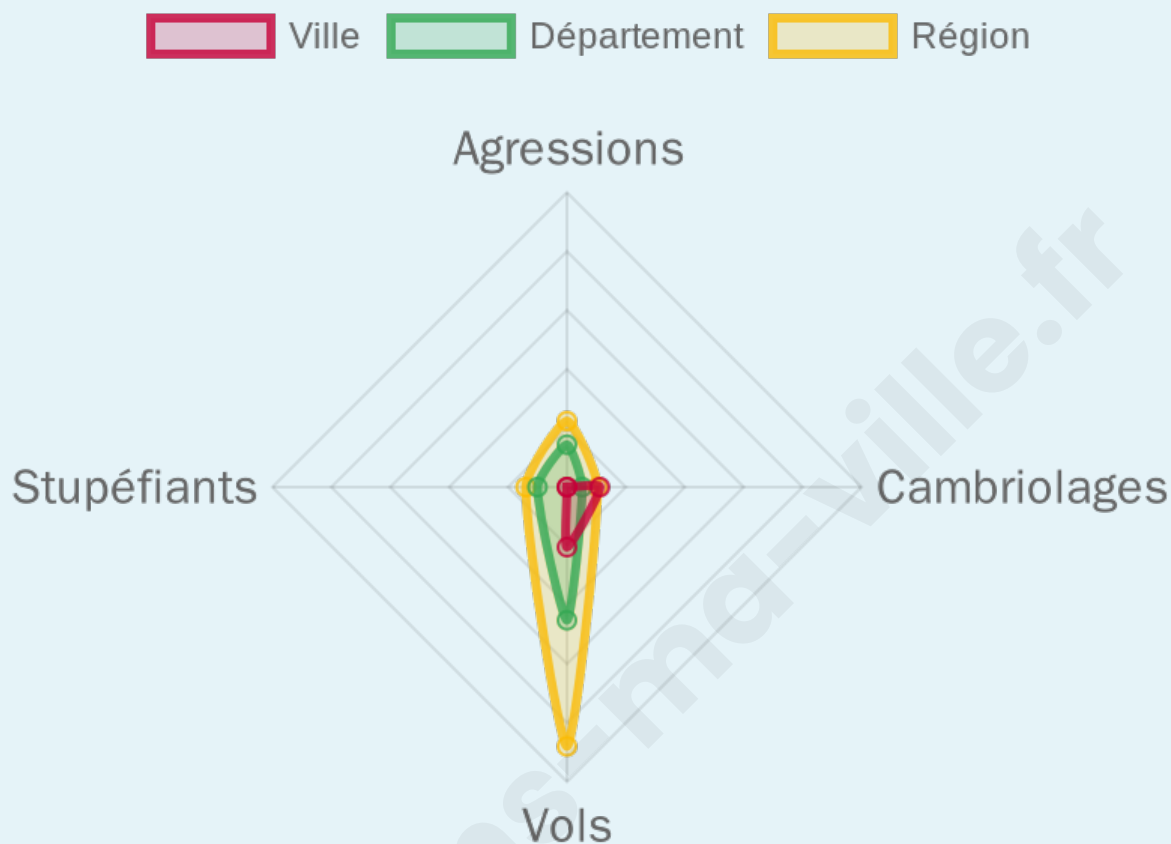
0

Evolution du nombre d'infractions



Pour comparer

(en proportion du nombre d'habitants)



Sources : Bases statistiques communale, départementale et régionale de la délinquance enregistrée par la police et la gendarmerie nationales selon les dernières parutions officielles de 2025 portant sur l'année 2024 ([data.gouv](https://data.gouv.fr)).

Agressions physiques / sexuelles : Violences sexuelles, coups et blessures volontaires intrafamiliaux, coups et blessures volontaires, autres coups, blessures volontaires et vols violents sans arme.

Cambriolages : Cambriolages de logements.

Vols : Vols avec armes, vols d'accessoires sur véhicules, vols dans les véhicules, vols de véhicules, vols sans violence contre des personnes, destructions, dégradations volontaires et escroqueries.

Stupéfiants : Trafic de stupéfiants dont (AFD) et usage de stupéfiants.

Services à la population



Commerce

Hypermarché	X Marsac-sur-l'Isle 6km
Supermarché	X Chancelade 6km
Superette	X Biras 5km
Boulangerie	1
Boucherie	X Périgueux 6km
Restaurant	X Champcevineil 5km
Garage	7
Station-service	X Chancelade 6km
Banque	X Périgueux 5km
La poste	2
Coiffeur	4
Tabac	X Chancelade 5km
Bars / discothèque	2
Bibliothèque	X Chancelade 5km
Cinéma	X Périgueux 8km
Vétérinaire	X Périgueux 6km



Santé

Pharmacie	1
Hôpital	X Périgueux 7km
Laboratoire d'analyses médicales	X Chancelade 6km
Etablissement pour handicapé	X Champcevineil 6km
EHPA	1
Médecin	1
Dentiste	1
Chirurgien	X Trélissac 7km
Dermatologue	X Trélissac 7km
Anesthésiste	X Périgueux 7km
Gastro-entérologue	X Trélissac 7km
Gynécologue	X Périgueux 6km
Cancérologue	X Périgueux 8km
Neurologue	X Périgueux 8km
Ophthalmologue	X Trélissac 7km
ORL	X Trélissac 7km
Cardiologue	X Trélissac 7km
Pédiatre	X Trélissac 7km
Pneumologue	X Périgueux 8km
Psychologue	1
Radiologue	X Trélissac 7km
Rhumatologue	X Bergerac 47km
Sage-femme	X Périgueux 7km



Éducation

Crèche	X Champcevineil 5km
Ecole maternelle Public	X Chancelade 6km
Ecole maternelle Privé	X Marsac 7km
Ecole primaire Public	1
Ecole primaire Privé	X Périgueux 6km
Collège Public	X Périgueux 6km
Collège Privé	X Périgueux 7km
Lycée Public	X Périgueux 6km
Lycée Privé	X Périgueux 7km

Sources : Base Sirene des entreprises et de leurs établissements selon les dernières parutions officielles de 2025 portant sur l'année 2024 ([data.gouv](#)). Liste, localisation et tarifs des professionnels de santé selon les dernières parutions officielles de 2025 portant sur l'année 2024 ([opendatasoft](#)) et FINISS Extraction du Fichier des établissements selon les dernières parutions officielles de 2025 portant sur l'année 2024 ([data.gouv](#)). Adresse et géolocalisation des établissements d'enseignement du premier et second degrés selon les dernières parutions officielles de 2025 portant sur l'année 2024 ([data.education.gouv](#))

Villes autour de Château-l'Évêque

Ville	Habitants	Superficie	Pop densité	Pop active	Taux chômage	Revenu moyen	Prix immobilier
Biras	731	19 km ²	38 h/km ²	50.1%	4.5%	21 840 €/an	990 €/m ²
Champcevinel (2 avis)	3 126	17 km ²	184 h/km ²	42.4%	2.3%	25 900 €/an	1 847 €/m ²
La Chapelle-Gonaguet	1 049	19 km ²	55 h/km ²	47.2%	3.4%	24 620 €/an	1 437 €/m ²
Chancelade (1 avis)	4 468	16 km ²	279 h/km ²	41.5%	4.2%	22 760 €/an	1 688 €/m ²
Agonac (3 avis)	1 765	37 km ²	48 h/km ²	45.4%	4.4%	23 340 €/an	1 224 €/m ²
Bussac	379	16 km ²	24 h/km ²	53.8%	3.7%	24 140 €/an	1 636 €/m ²
Marsac-sur-l'Isle (1 avis)	3 187	10 km ²	319 h/km ²	46.9%	3.6%	22 230 €/an	1 383 €/m ²
Cornille	687	13 km ²	53 h/km ²	45.7%	2.5%	25 320 €/an	1 452 €/m ²
Périgueux (59 avis)	29 055	9 km ²	3 228 h/km ²	46.7%	7.9%	20 740 €/an	1 590 €/m ²
Coulounieix-Chamiers (5 avis)	7 832	21 km ²	373 h/km ²	36.8%	6.2%	22 030 €/an	1 298 €/m ²
Mensignac	1 521	26 km ²	59 h/km ²	46.3%	3.6%	21 770 €/an	1 331 €/m ²
Bourdeilles	785	21 km ²	37 h/km ²	34.5%	1.8%	20 560 €/an	1 335 €/m ²
Razac-sur-l'Isle	2 376	14 km ²	170 h/km ²	45.2%	4%	21 990 €/an	1 353 €/m ²
Saint-Front-d'Alemps	252	19 km ²	13 h/km ²	48.4%	3.6%	22 650 €/an	1 063 €/m ²
Trélissac (4 avis)	7 372	22 km ²	335 h/km ²	42%	4.6%	23 230 €/an	1 574 €/m ²

Avis sur la ville de Château-l'Évêque



Moyenne par critère



Villes autour de Château-l'Évêque

Ville	Note globale	Sécurité	Éducation	Sport Loisir	Environnement	Vie pratique
Biras	-	-	-	-	-	-
Champcevinel (2 avis)	4.3	4.5	4.5	4.5	4.5	3.5
La Chapelle-Gonaguet	-	-	-	-	-	-
Chancelade (1 avis)	4.4	4.0	4.0	4.0	5.0	5.0
Agonac (3 avis)	3.1	3.0	2.7	3.7	3.3	2.7
Bussac	-	-	-	-	-	-
Marsac-sur-l'Isle (1 avis)	3.2	3.0	2.0	4.0	3.0	4.0
Cornille	-	-	-	-	-	-
Périgueux (59 avis)	2.9	2.6	3.3	3.0	3.0	2.6
Coulounieix-Chamiers (5 avis)	3.0	3.4	3.2	3.4	2.4	2.4
Mensignac	-	-	-	-	-	-
Bourdeilles	-	-	-	-	-	-
Razac-sur-l'Isle	-	-	-	-	-	-
Saint-Front-d'Alemps	-	-	-	-	-	-
Trélissac (4 avis)	3.7	4.0	3.3	3.5	3.5	4.0



Vous aimez votre ville ? Notez-la !

Et faites-nous part de vos remarques constructives



Avec

BIEN dans
ma **VILLE** 