



Version web

# Ville de Le Château- d'Oléron

Présenté par

**BIEN** dans  
ma **VILLE** 

# Sommaire

Situation géographique .....	3
Statistiques sur la population .....	4
Evolution du nombre d'habitants .....	4
Tranche d'âge .....	5
0-14 ans .....	5
15-29 ans .....	5
30-44 ans .....	5
45-59 ans .....	5
60-74 ans .....	5
75-89 ans .....	5
90 ans et + .....	5
Activité professionnelle .....	5
Agriculteurs .....	5
Artisans, Commerçants .....	5
Cadres et sup. ....	5
Professions intermédiaires .....	5
Employé .....	5
Ouvrier .....	5
Retraité .....	5
Autres .....	5
Niveau de diplôme .....	6
Sans diplôme ou CEP .....	6
Brevet, BEPC, DNB .....	6
CAP-BEP ou équivalent .....	6
BAC ou équivalent .....	6
BAC+2 .....	6
BAC+3 ou +4 .....	6
BAC+5 ou plus .....	6
Composition des ménages .....	6
Couple sans enfant .....	6
Couple avec enfant(s) .....	6
Famille monoparentale .....	6
Colocation / Autre .....	6
Personnes seules .....	6
Profil électoraux .....	7
Premier tour .....	7
Sécurité .....	8
Evolution du nombre d'infractions .....	8
Pour comparer .....	9
Services à la population .....	10
Commerce .....	10
Éducation .....	10
Villes autour de Le Château-d'Oléron .....	11
Avis sur la ville de Le Château-d'Oléron .....	12
Moyenne par critère .....	12
Villes autour de Le Château-d'Oléron .....	12
Répartition des avis par note .....	12
Répartition des avis par note .....	12

# Situation géographique



## i Informations clés

- **Région** : Nouvelle-Aquitaine
- **Département** : Charente-Maritime
- **Code postal** : 17480
- **Superficie** : 15 km<sup>2</sup>



# Statistiques sur la population



Nombre d'habitants

**4 366**



Age moyen

**50 ans**



Pop active

**39%**



Taux chômage

**9.8%**



Pop densité

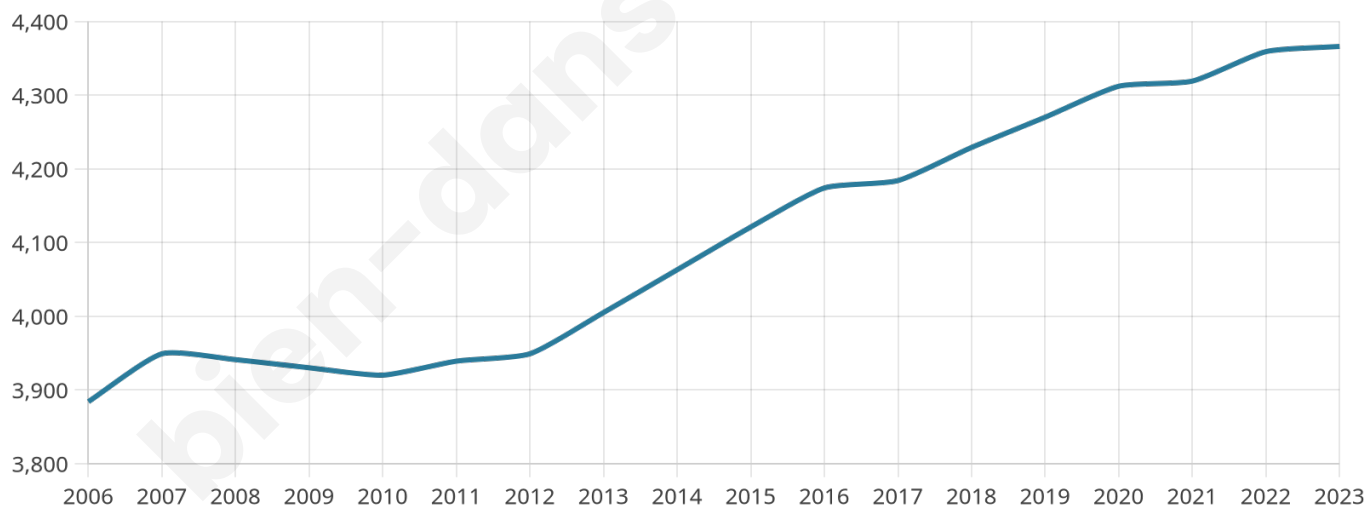
**291 h/km<sup>2</sup>**



Revenu moyen

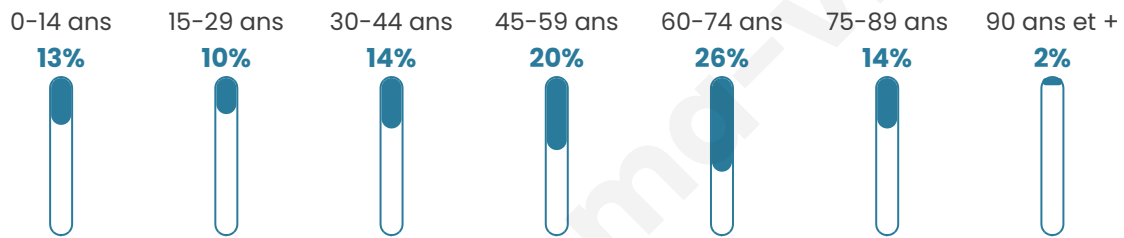
**22 720 €/an**

## Evolution du nombre d'habitants

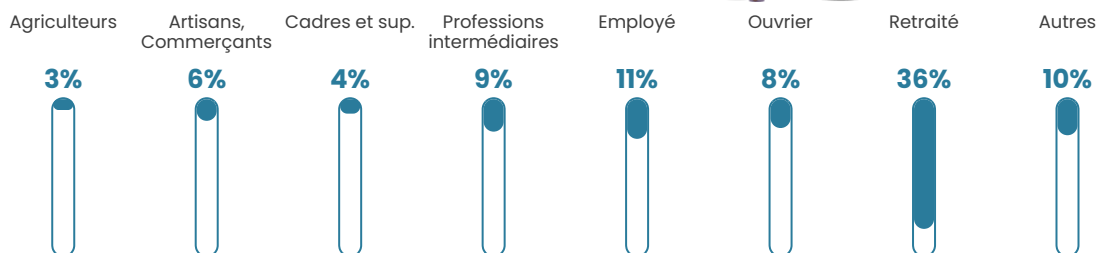


Sources : Institut national de la statistique et des études économiques (insee) selon Les dernières parutions officielles de 2024 portant sur les années 2020, 2021 et 2022.


## Tranche d'âge




## Activité professionnelle



## Niveau de diplôme






## Composition des ménages



# Profils électoraux

## Premier tour

	Marine LE PEN	26.53 %
	Emmanuel MACRON	24.70 %
	Jean-Luc MÉLENCHON	22.06 %
	Éric ZEMMOUR	6.15 %
	Yannick JADOT	4.77 %
	Valérie PÉCRESSE	4.51 %
	Jean LASSALLE	3.28 %
	Fabien ROUSSEL	2.46 %
	Nicolas DUPONT-AIGNAN	2.38 %
	Anne HIDALGO	1.53 %
	Philippe POUTOU	1.08 %
	Nathalie ARTHAUD	0.56 %



### 3 688 inscrits

Participation : 74.46%

Votes blancs : 1.42%

Votes nuls : 0.84%

## Second tour

	Emmanuel MACRON	53,24 %
	Marine LE PEN	46,76 %

### 3 688 inscrits

Participation : 70.96%

Votes blancs : 6.88%

Votes nuls : 2.41%

# Sécurité



Agressions physiques / sexuelles

**5**



Cambriolages

**11**



Vols / dégradations

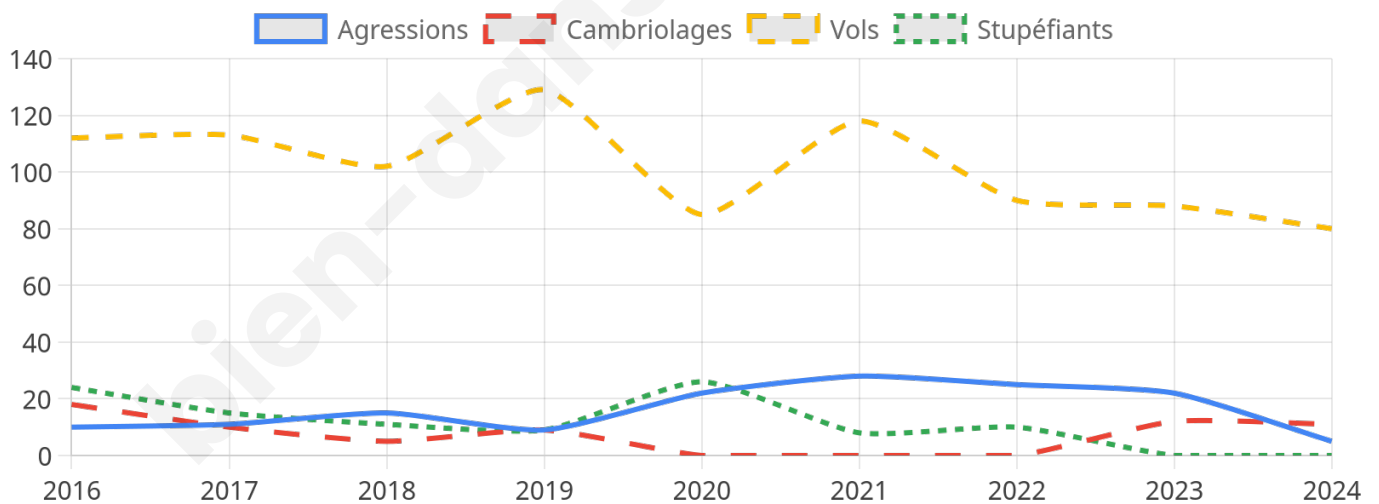
**80**



Stupéfiants

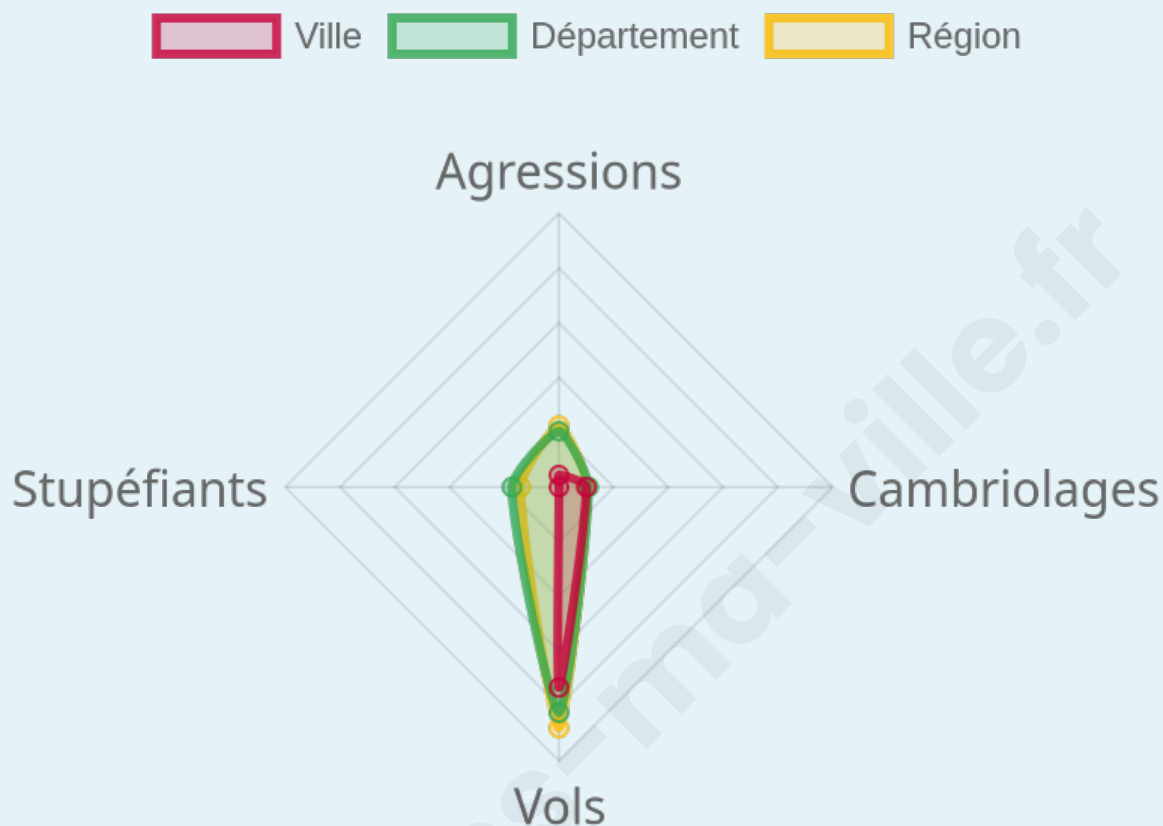
**0**

## Evolution du nombre d'infractions



## Pour comparer

(en proportion du nombre d'habitants)



Sources : Bases statistiques communale, départementale et régionale de la délinquance enregistrée par la police et la gendarmerie nationales selon les dernières parutions officielles de 2025 portant sur l'année 2024 ([data.gouv](https://data.gouv.fr)).

Agressions physiques / sexuelles : Violences sexuelles, coups et blessures volontaires intrafamiliaux, coups et blessures volontaires, autres coups, blessures volontaires et vols violents sans arme.

Cambriolages : Cambriolages de logements.

Vols : Vols avec armes, vols d'accessoires sur véhicules, vols dans les véhicules, vols de véhicules, vols sans violence contre des personnes, destructions, dégradations volontaires et escroqueries.

Stupéfiants : Trafic de stupéfiants dont (AFD) et usage de stupéfiants.

# Services à la population



## Commerce

Hypermarché	X <a href="#">Dolus-d'Oléron</a> 5km
Supermarché	1
Superette	3
Boulangerie	6
Boucherie	3
Restaurant	16
Garage	9
Station-service	1
Banque	6
La poste	X <a href="#">Bourcefranc-le-Chapus</a> 7km
Coiffeur	5
Tabac	X <a href="#">Dolus-d'Oléron</a> 5km
Bars / discothèque	6
Bibliothèque	X <a href="#">Saint-Trojan-les-Bains</a> 6km
Cinéma	X <a href="#">Saint-Pierre-d'Oléron</a> 10km
Vétérinaire	3



## Santé

Pharmacie	2
Hôpital	X <a href="#">Saint-Pierre-d'Oléron</a> 9km
Laboratoire d'analyses médicales	X <a href="#">Saint-Pierre-d'Oléron</a> 10km
Etablissement pour handicapé	X <a href="#">Saint-Trojan-les-Bains</a> 6km
EHPA	1
Médecin	4
Dentiste	1
Chirurgien	X <a href="#">Saint-Trojan-les-Bains</a> 8km
Dermatologue	X <a href="#">Rochefort</a> 18km
Anesthésiste	X <a href="#">Saint-Georges-d'Oléron</a> 10km
Gastro-entérologue	X <a href="#">Rochefort</a> 17km
Gynécologue	X <a href="#">Rochefort</a> 19km
Cancérologue	X 0km
Neurologue	X <a href="#">La Rochelle</a> 29km
Ophthalmologue	X <a href="#">Rochefort</a> 18km
ORL	X <a href="#">Rochefort</a> 19km
Cardiologue	X <a href="#">Rochefort</a> 17km
Pédiatre	X <a href="#">Rochefort</a> 18km
Pneumologue	X <a href="#">La Rochelle</a> 29km
Psychologue	X <a href="#">Rochefort</a> 17km
Radiologue	X <a href="#">Dolus-d'Oléron</a> 5km
Rhumatologue	X <a href="#">Rochefort</a> 18km
Sage-femme	X <a href="#">Le Grand-Village-Plage</a> 5km



## Éducation

Crèche	1
Ecole maternelle Public	1
Ecole maternelle Privé	X <a href="#">Aizenay</a> 99km
Ecole primaire Public	1
Ecole primaire Privé	X <a href="#">Saint-Pierre-d'Oléron</a> 9km
Collège Public	1
Collège Privé	X <a href="#">Rochefort</a> 19km
Lycée Public	X <a href="#">Bourcefranc-le-Chapus</a> 7km
Lycée Privé	X <a href="#">Pont-l'Abbé-d'Arnoult</a> 27km

Sources : Base Sirene des entreprises et de leurs établissements selon les dernières parutions officielles de 2025 portant sur l'année 2024 ([data.gouv](#)). Liste, localisation et tarifs des professionnels de santé selon les dernières parutions officielles de 2025 portant sur l'année 2024 ([opendatasoft](#)) et FINISS Extraction du Fichier des établissements selon les dernières parutions officielles de 2025 portant sur l'année 2024 ([data.gouv](#)). Adresse et géolocalisation des établissements d'enseignement du premier et second degrés selon les dernières parutions officielles de 2025 portant sur l'année 2024 ([data.education.gouv](#))

## Villes autour de Le Château-d'Oléron

Ville	Habitants	Superficie	Pop densité	Pop active	Taux chômage	Revenu moyen	Prix immobilier
Saint-Trojan-les-Bains (1 avis)	1 121	17 km <sup>2</sup>	66 h/km <sup>2</sup>	32.6%	6.2%	22 040 €/an	3 060 €/m <sup>2</sup>
Saint-Pierre-d'Oléron (3 avis)	6 633	40 km <sup>2</sup>	166 h/km <sup>2</sup>	38.3%	6.2%	23 040 €/an	2 777 €/m <sup>2</sup>
Marennes-Hiers-Brouage (2 avis)	6 163	51 km <sup>2</sup>	121 h/km <sup>2</sup>	37.9%	5.4%	21 900 €/an	2 019 €/m <sup>2</sup>
Saint-Froult (2 avis)	400	6 km <sup>2</sup>	67 h/km <sup>2</sup>	38.3%	6.8%	21 530 €/an	2 018 €/m <sup>2</sup>
Fouras (13 avis)	4 148	9 km <sup>2</sup>	461 h/km <sup>2</sup>	31.9%	3.6%	25 880 €/an	3 362 €/m <sup>2</sup>
Saint-Nazaire-sur-Charente	1 210	20 km <sup>2</sup>	61 h/km <sup>2</sup>	44%	4.1%	22 300 €/an	1 618 €/m <sup>2</sup>
Moëze	600	21 km <sup>2</sup>	29 h/km <sup>2</sup>	44.3%	6.3%	21 620 €/an	1 574 €/m <sup>2</sup>
Île-d'Aix	186	1 km <sup>2</sup>	186 h/km <sup>2</sup>	34.9%	6.5%	22 100 €/an	4 833 €/m <sup>2</sup>
Saint-Georges-d'Oléron	4 067	46 km <sup>2</sup>	88 h/km <sup>2</sup>	34.6%	5%	22 090 €/an	3 030 €/m <sup>2</sup>
La Tremblade (8 avis)	4 650	69 km <sup>2</sup>	67 h/km <sup>2</sup>	30.6%	4.4%	23 170 €/an	2 826 €/m <sup>2</sup>
Saint-Laurent-de-la-Prée (2 avis)	2 299	27 km <sup>2</sup>	85 h/km <sup>2</sup>	45%	3.2%	25 210 €/an	2 178 €/m <sup>2</sup>
Soubise (10 avis)	3 316	10 km <sup>2</sup>	332 h/km <sup>2</sup>	68.9%	2.6%	23 660 €/an	2 117 €/m <sup>2</sup>
Rochefort (33 avis)	23 460	22 km <sup>2</sup>	1 066 h/km <sup>2</sup>	42.1%	8.3%	20 380 €/an	1 878 €/m <sup>2</sup>
Beaugeay	794	14 km <sup>2</sup>	57 h/km <sup>2</sup>	47.1%	5.4%	23 560 €/an	1 641 €/m <sup>2</sup>
La Brée-les-Bains	716	7 km <sup>2</sup>	102 h/km <sup>2</sup>	26.1%	4.6%	24 740 €/an	3 024 €/m <sup>2</sup>

# Avis sur la ville de Le Château-d'Oléron



## Moyenne par critère



## Villes autour de Le Château-d'Oléron

Ville	Note globale	Sécurité	Éducation	Sport Loisir	Environnement	Vie pratique
Saint-Trojan-les-Bains (1 avis)	3.0	4.0	1.0	3.0	5.0	2.0
Saint-Pierre-d'Oléron (3 avis)	3.9	4.0	4.0	3.3	4.0	4.3
Marennes-Hiers-Brouage (2 avis)	3.9	4.0	3.5	3.5	4.5	4.0
Saint-Froult (2 avis)	3.5	3.0	5.0	3.0	3.5	3.0
Fouras (13 avis)	3.3	3.5	3.1	3.2	3.9	3.0
Saint-Nazaire-sur-Charente	-	-	-	-	-	-
Moëze	-	-	-	-	-	-
Île-d'Aix	-	-	-	-	-	-
Saint-Georges-d'Oléron	-	-	-	-	-	-
La Tremblade (8 avis)	3.2	3.5	3.1	3.0	3.5	2.9
Saint-Laurent-de-la-Prée (2 avis)	4.1	4.0	4.0	4.0	4.5	4.0
Soubise (10 avis)	3.7	4.1	3.6	3.6	3.7	3.6
Rochefort (33 avis)	3.1	3.2	2.9	3.1	3.0	3.1
Beaugeay	-	-	-	-	-	-
La Brée-les-Bains	-	-	-	-	-	-



# Vous aimez votre ville ? Notez-la !

Et faites-nous part de vos remarques constructives



Avec

**BIEN** dans ma **VILLE** 