



Version web

Ville de Le Château- d'Almenêches

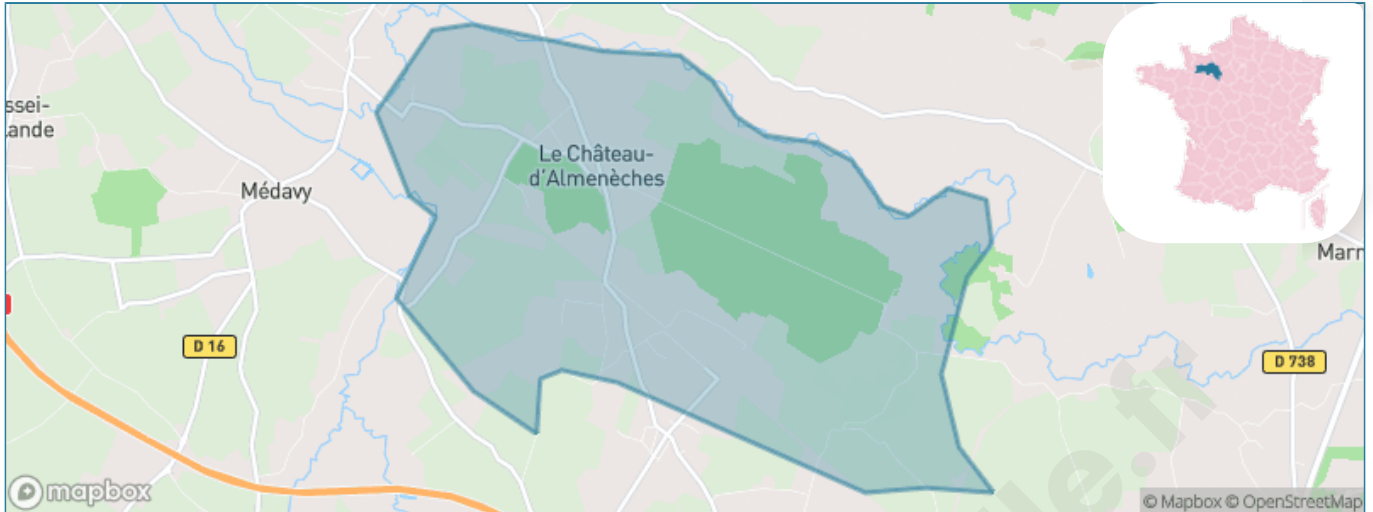
Présenté par

BIEN dans
ma **VILLE** 

Sommaire

Situation géographique	3
Statistiques sur la population	4
Evolution du nombre d'habitants	4
Tranche d'âge	5
0-14 ans	5
15-29 ans	5
30-44 ans	5
45-59 ans	5
60-74 ans	5
75-89 ans	5
90 ans et +	5
Activité professionnelle	5
Agriculteurs	5
Artisans, Commerçants	5
Cadres et sup.	5
Professions intermédiaires	5
Employé	5
Ouvrier	5
Retraité	5
Autres	5
Niveau de diplôme	6
Sans diplôme ou CEP	6
Brevet, BEPC, DNB	6
CAP-BEP ou équivalent	6
BAC ou équivalent	6
BAC+2	6
BAC+3 ou +4	6
BAC+5 ou plus	6
Composition des ménages	6
Couple sans enfant	6
Couple avec enfant(s)	6
Famille monoparentale	6
Colocation / Autre	6
Personnes seules	6
Profils électoraux	7
Premier tour	7
Sécurité	8
Evolution du nombre d'infractions	8
Pour comparer	9
Services à la population	10
Commerce	10
Éducation	10
Villes autour de Le Château-d'Almenêches	11

Situation géographique



i Informations clés

- **Région** : Normandie
- **Département** : Orne
- **Code postal** : 61570
- **Superficie** : 10 km²



Statistiques sur la population



Nombre d'habitants

182



Age moyen

40 ans



Pop active

54.9%



Taux chômage

5.8%



Pop densité

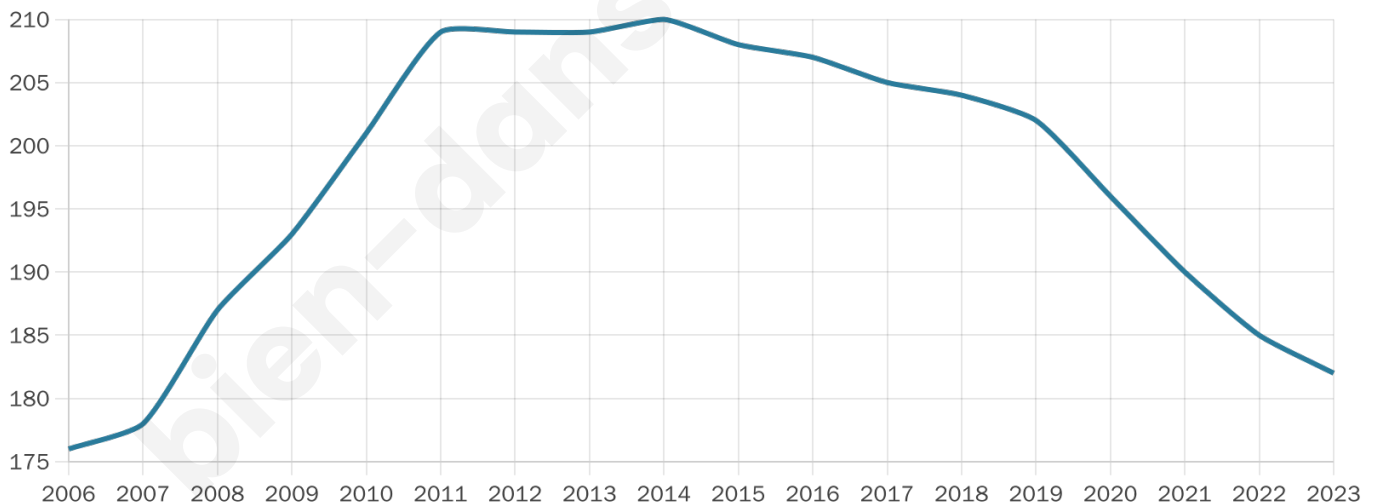
18 h/km²



Revenu moyen

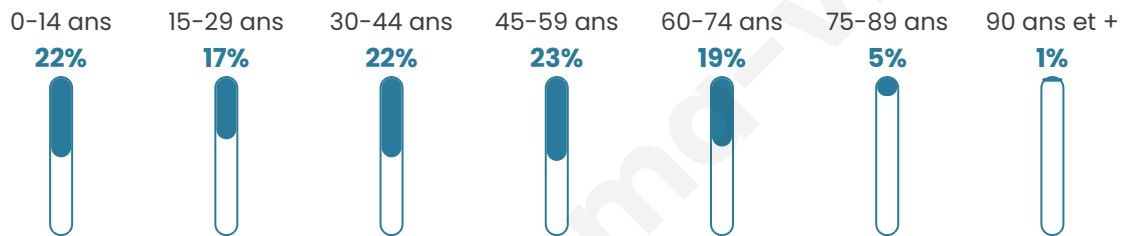
23 040 €/an

Evolution du nombre d'habitants

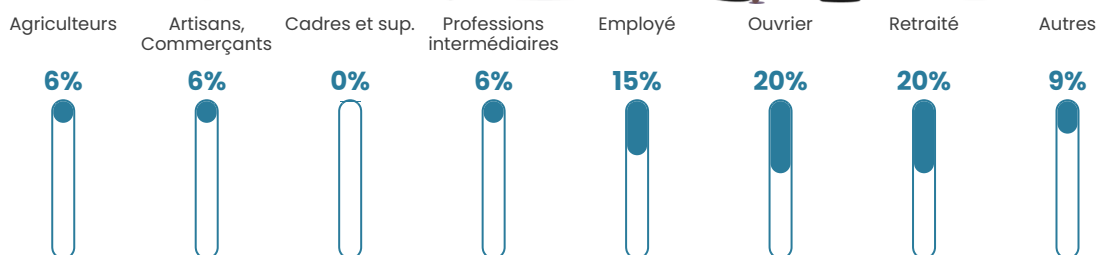


Sources : Institut national de la statistique et des études économiques (insee) selon Les dernières parutions officielles de 2024 portant sur les années 2020, 2021 et 2022.


Tranche d'âge




Activité professionnelle



Niveau de diplôme















Composition des ménages



Profils électoraux

Premier tour

	Marine LE PEN	34.17 %
	Emmanuel MACRON	27.50 %
	Jean-Luc MÉLENCHON	15.00 %
	Valérie PÉCRESSÉ	7.50 %
	Éric ZEMMOUR	6.67 %
	Nicolas DUPONT-AIGNAN	3.33 %
	Fabien ROUSSEL	2.50 %
	Yannick JADOT	2.50 %
	Anne HIDALGO	0.83 %
	Nathalie ARTHAUD	0.00 %
	Jean LASSALLE	0.00 %
	Philippe POUTOU	0.00 %



149 inscrits

Participation : 82.55%

Votes blancs : 1.63%

Votes nuls : 0.81%

Second tour

	Emmanuel MACRON	40,59 %
	Marine LE PEN	59,41 %

149 inscrits

Participation : 78.52%

Votes blancs : 11.11%

Votes nuls : 2.56%

Sécurité



Agressions physiques / sexuelles

0



Cambriolages

0



Vols / dégradations

0



Stupéfiants

0

Evolution du nombre d'infractions



Pour comparer

(en proportion du nombre d'habitants)



Sources : Bases statistiques communale, départementale et régionale de la délinquance enregistrée par la police et la gendarmerie nationales selon les dernières parutions officielles de 2025 portant sur l'année 2024 ([data.gouv](https://data.gouv.fr)).

Agressions physiques / sexuelles : Violences sexuelles, coups et blessures volontaires intrafamiliaux, coups et blessures volontaires, autres coups, blessures volontaires et vols violents sans arme.

Cambriolages : Cambriolages de logements.

Vols : Vols avec armes, vols d'accessoires sur véhicules, vols dans les véhicules, vols de véhicules, vols sans violence contre des personnes, destructions, dégradations volontaires et escroqueries.

Stupéfiants : Trafic de stupéfiants dont (AFD) et usage de stupéfiants.

Services à la population



Commerce

Hypermarché	X <u>Argentan</u> 12km
Supermarché	X <u>Sées</u> 10km
Superette	X <u>Almenêches</u> 2km
Boulangerie	X <u>Almenêches</u> 2km
Boucherie	X <u>Almenêches</u> 2km
Restaurant	X <u>Gouffern en Auge</u> 4km
Garage	X <u>Mortrée</u> 6km
Station-service	X <u>Nonant-le-Pin</u> 8km
Banque	X <u>Mortrée</u> 6km
La poste	X <u>Sées</u> 10km
Coiffeur	X <u>Almenêches</u> 2km
Tabac	X <u>Mortrée</u> 6km
Bars / discothèque	X <u>Almenêches</u> 3km
Bibliothèque	X <u>Gacé</u> 19km
Cinéma	X <u>Sées</u> 9km
Vétérinaire	X <u>Almenêches</u> 2km



Santé

Pharmacie	X <u>Mortrée</u> 6km
Hôpital	X <u>Argentan</u> 12km
Laboratoire d'analyses médicales	X <u>Sées</u> 10km
Etablissement pour handicapé	X <u>Sées</u> 10km
EHPA	X <u>Mortrée</u> 6km
Médecin	X <u>Almenêches</u> 2km
Dentiste	X <u>Sées</u> 10km
Chirurgien	X <u>Vimoutiers</u> 28km
Dermatologue	X <u>Argentan</u> 12km
Anesthésiste	X <u>Alençon</u> 29km
Gastro-entérologue	X <u>Alençon</u> 27km
Gynécologue	X <u>Argentan</u> 12km
Cancérologue	X <u>Le Mans</u> 74km
Neurologue	X <u>L'Aigle</u> 38km
Ophtalmologue	X <u>Argentan</u> 13km
ORL	X <u>Alençon</u> 29km
Cardiologue	X <u>Argentan</u> 12km
Pédiatre	X <u>Sées</u> 10km
Pneumologue	X <u>Alençon</u> 28km
Psychologue	X <u>Moulins-la-Marche</u> 26km
Radiologue	X <u>Alençon</u> 28km
Rhumatologue	X <u>Alençon</u> 28km
Sage-femme	X <u>Argentan</u> 12km



Éducation

Crèche	X <u>Gouffern en Auge</u> 10km
Ecole maternelle Public	X <u>Le Merlerault</u> 10km
Ecole maternelle Privé	X <u>Caen</u> 64km
Ecole primaire Public	X <u>Almenêches</u> 2km
Ecole primaire Privé	X <u>Sées</u> 9km
Collège Public	X <u>Sées</u> 11km
Collège Privé	X <u>Sées</u> 9km
Lycée Public	X <u>Sées</u> 11km
Lycée Privé	X <u>Le Merlerault</u> 8km

Sources : Base Sirene des entreprises et de leurs établissements selon les dernières parutions officielles de 2025 portant sur l'année 2024 ([data.gouv](#)). Liste, localisation et tarifs des professionnels de santé selon les dernières parutions officielles de 2025 portant sur l'année 2024 ([opendatasoft](#)) et FINISS Extraction du Fichier des établissements selon les dernières parutions officielles de 2025 portant sur l'année 2024 ([data.gouv](#)). Adresse et géolocalisation des établissements d'enseignement du premier et second degrés selon les dernières parutions officielles de 2025 portant sur l'année 2024 ([data.education.gouv](#))

Villes autour de Le Château-d'Almenêches

Ville	Habitants	Superficie	Pop densité	Pop active	Taux chômage	Revenu moyen	Prix immobilier
Almenêches	638	20 km ²	32 h/km ²	41.8%	5%	20 400 €/an	1 068 €/m ²
Médavy (1 avis)	152	4 km ²	38 h/km ²	50%	3.9%	22 360 €/an	894 €/m ²
Boissei-la-Lande	108	7 km ²	15 h/km ²	42.6%	4.6%	22 380 €/an	978 €/m ²
Le Pin-au-Haras	243	8 km ²	30 h/km ²	50.6%	2.1%	23 600 €/an	1 154 €/m ²
Macé	460	14 km ²	33 h/km ²	45.2%	1.7%	22 460 €/an	1 368 €/m ²
Mortrée (2 avis)	1 115	32 km ²	35 h/km ²	47.4%	2.9%	21 780 €/an	1 398 €/m ²
Chailloué	890	35 km ²	25 h/km ²	49.8%	4.2%	21 860 €/an	1 129 €/m ²
Belfonds	212	14 km ²	15 h/km ²	35.8%	1.9%	19 550 €/an	579 €/m ²
Montmerrei	560	12 km ²	47 h/km ²	46.4%	3.6%	21 260 €/an	793 €/m ²
Nonant-le-Pin	411	18 km ²	23 h/km ²	45.7%	5.1%	20 020 €/an	857 €/m ²
Aunou-le-Faucon	246	6 km ²	41 h/km ²	46.3%	1.2%	25 920 €/an	1 287 €/m ²
Boischampré (1 avis)	1 169	46 km ²	25 h/km ²	48.5%	4%	23 390 €/an	1 133 €/m ²
Gouffern en Auge (3 avis)	3 636	165 km ²	22 h/km ²	43.4%	3.1%	22 020 €/an	1 006 €/m ²
Juvigny-sur-Orne	106	3 km ²	35 h/km ²	64.2%	1.9%	23 530 €/an	NC
Saint-Germain-de-Clairefeuille	132	12 km ²	11 h/km ²	49.2%	5.3%	20 410 €/an	385 €/m ²

bien-dans-ma-ville.fr



Vous aimez votre ville ? Notez-la !

Et faites-nous part de vos remarques constructives



Avec

BIEN dans
ma **VILLE** 