



Version web

Ville de Château-Arnoux-Saint-Auban

Présenté par

BIEN dans ma **VILLE** 

Sommaire

Situation géographique	3
Statistiques sur la population	4
Evolution du nombre d'habitants	4
Tranche d'âge	5
0-14 ans	5
15-29 ans	5
30-44 ans	5
45-59 ans	5
60-74 ans	5
75-89 ans	5
90 ans et +	5
Activité professionnelle	5
Agriculteurs	5
Artisans, Commerçants	5
Cadres et sup.	5
Professions intermédiaires	5
Employé	5
Ouvrier	5
Retraité	5
Autres	5
Niveau de diplôme	6
Sans diplôme ou CEP	6
Brevet, BEPC, DNB	6
CAP-BEP ou équivalent	6
BAC ou équivalent	6
BAC+2	6
BAC+3 ou +4	6
BAC+5 ou plus	6
Composition des ménages	6
Couple sans enfant	6
Couple avec enfant(s)	6
Famille monoparentale	6
Colocation / Autre	6
Personnes seules	6
Profils électoraux	7
Premier tour	7
Sécurité	8
Evolution du nombre d'infractions	8
Pour comparer	9
Services à la population	10
Commerce	10
Éducation	10
Villes autour de Château-Arnoux-Saint-Auban	11
Avis sur la ville de Château-Arnoux-Saint-Auban	12
Moyenne par critère	12
Villes autour de Château-Arnoux-Saint-Auban	12
Répartition des avis par note	12
Répartition des avis par note	12

Situation géographique



i Informations clés

- **Région** : Provence-Alpes-Côte d'Azur
- **Département** : Alpes-de-Haute-Provence
- **Code postal** : 04160
- **Superficie** : 18 km²



Statistiques sur la population



Nombre d'habitants

5 107



Age moyen

47 ans



Pop active

41.7%



Taux chômage

9.4%



Pop densité

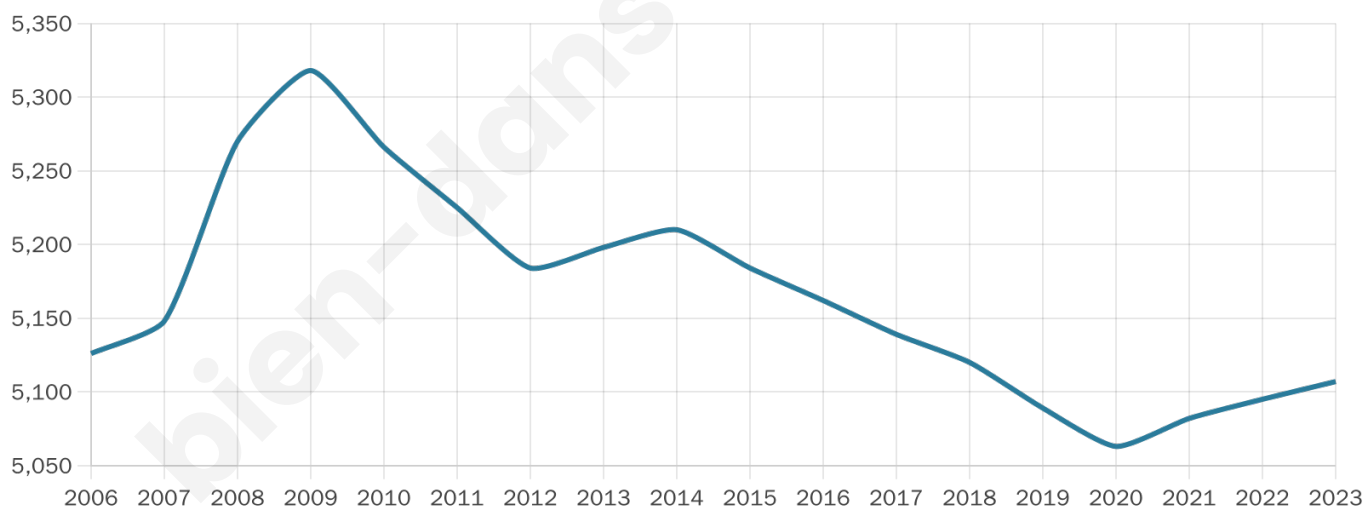
284 h/km²



Revenu moyen

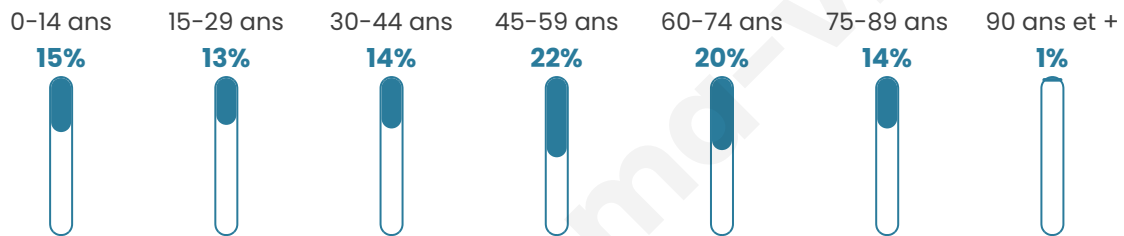
21 080 €/an

Evolution du nombre d'habitants

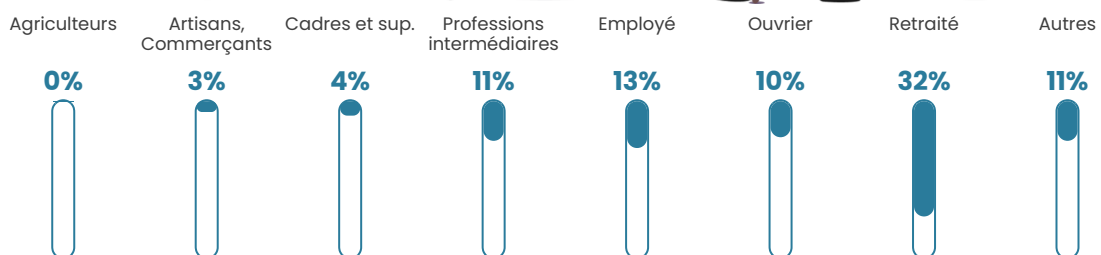


Sources : Institut national de la statistique et des études économiques (insee) selon Les dernières parutions officielles de 2024 portant sur les années 2020, 2021 et 2022.


Tranche d'âge




Activité professionnelle



Niveau de diplôme















Composition des ménages



Profils électoraux

Premier tour

	Marine LE PEN	28.61 %
	Jean-Luc MÉLENCHON	25.99 %
	Emmanuel MACRON	18.84 %
	Éric ZEMMOUR	7.01 %
	Fabien ROUSSEL	5.21 %
	Yannick JADOT	3.40 %
	Jean LASSALLE	3.33 %
	Nicolas DUPONT-AIGNAN	2.44 %
	Valérie PÉCRESSE	2.37 %
	Anne HIDALGO	1.38 %
	Philippe POUTOU	0.92 %
	Nathalie ARTHAUD	0.50 %



3 909 inscrits

Participation : 74.37%

Votes blancs : 1.82%

Votes nuls : 1.03%

Second tour

	Emmanuel MACRON	45,58 %
	Marine LE PEN	54,42 %

3 909 inscrits

Participation : 71.6%

Votes blancs : 8.93%

Votes nuls : 2.89%

Sécurité



Agressions physiques / sexuelles

40



Cambriolages

26



Vols / dégradations

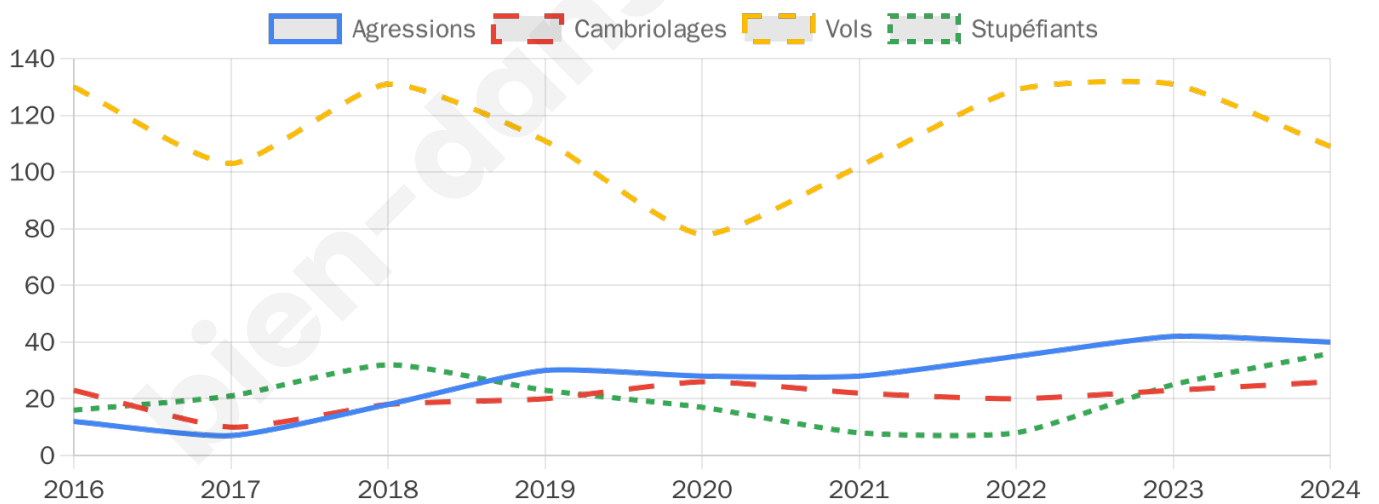
109



Stupéfiants

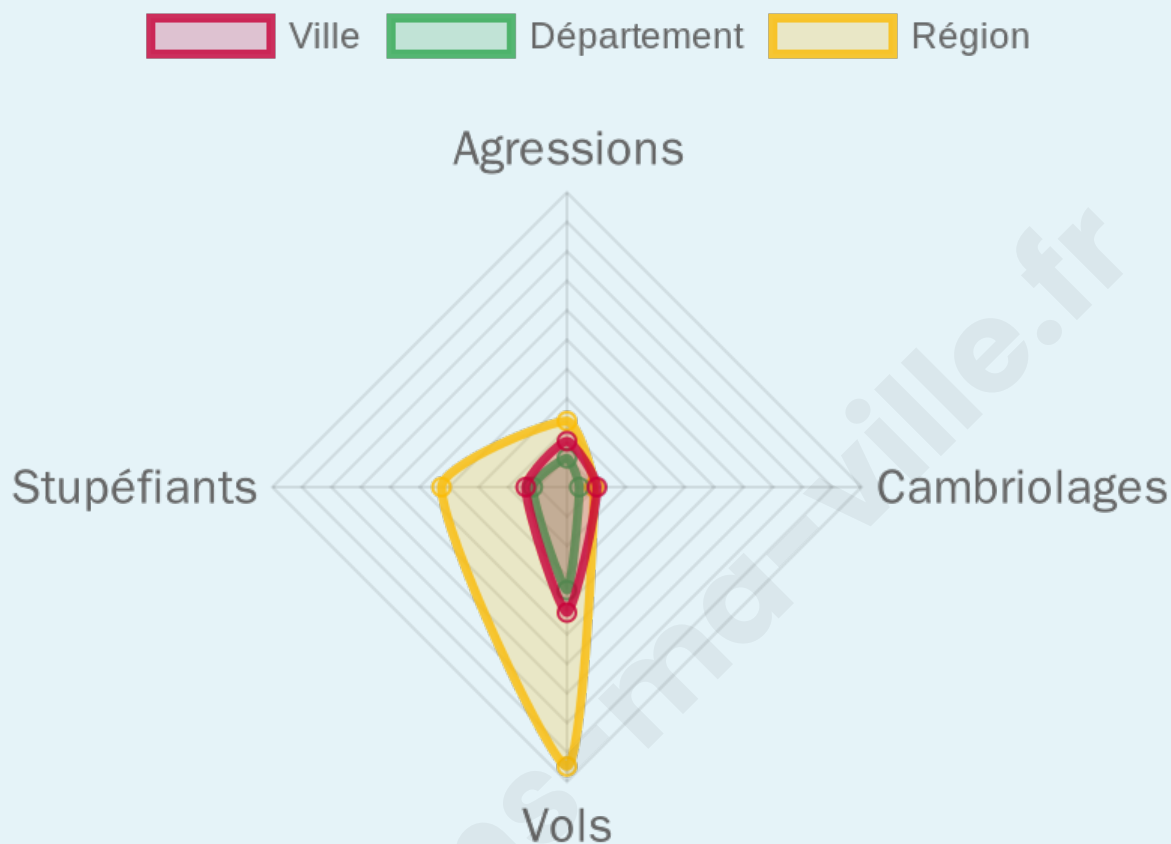
36

Evolution du nombre d'infractions



Pour comparer

(en proportion du nombre d'habitants)



Sources : Bases statistiques communale, départementale et régionale de la délinquance enregistrée par la police et la gendarmerie nationales selon les dernières parutions officielles de 2025 portant sur l'année 2024 ([data.gouv](https://data.gouv.fr)).

Agressions physiques / sexuelles : Violences sexuelles, coups et blessures volontaires intrafamiliaux, coups et blessures volontaires, autres coups, blessures volontaires et vols violents sans arme.

Cambriolages : Cambriolages de logements.

Vols : Vols avec armes, vols d'accessoires sur véhicules, vols dans les véhicules, vols de véhicules, vols sans violence contre des personnes, destructions, dégradations volontaires et escroqueries.

Stupéfiants : Trafic de stupéfiants dont (AFD) et usage de stupéfiants.

Services à la population



Commerce

Hypermarché	X <u>Digne-les-Bains</u> 14km
Supermarché	1
Superette	7
Boulangerie	7
Boucherie	3
Restaurant	13
Garage	15
Station-service	4
Banque	2
La poste	12
Coiffeur	12
Tabac	4
Bars / discothèque	3
Bibliothèque	X <u>Malijai</u> 6km
Cinéma	2
Vétérinaire	2



Santé

Pharmacie	2
Hôpital	1
Laboratoire d'analyses médicales	1
Etablissement pour handicapé	3
EHPA	X <u>Malijai</u> 5km
Médecin	5
Dentiste	2
Chirurgien	X <u>Volonne</u> 2km
Dermatologue	X <u>Oraison</u> 21km
Anesthésiste	X <u>Oraison</u> 21km
Gastro-entérologue	X <u>Digne-les-Bains</u> 14km
Gynécologue	X <u>Digne-les-Bains</u> 14km
Cancérologue	X <u>Manosque</u> 34km
Neurologue	X <u>Oraison</u> 21km
Ophthalmologue	X <u>Oraison</u> 21km
ORL	X <u>Sisteron</u> 12km
Cardiologue	X <u>Sisteron</u> 12km
Pédiatre	X <u>Digne-les-Bains</u> 18km
Pneumologue	X <u>Oraison</u> 21km
Psychologue	X <u>Sisteron</u> 13km
Radiologue	X <u>Oraison</u> 21km
Rhumatologue	X <u>Sisteron</u> 17km
Sage-femme	1



Éducation

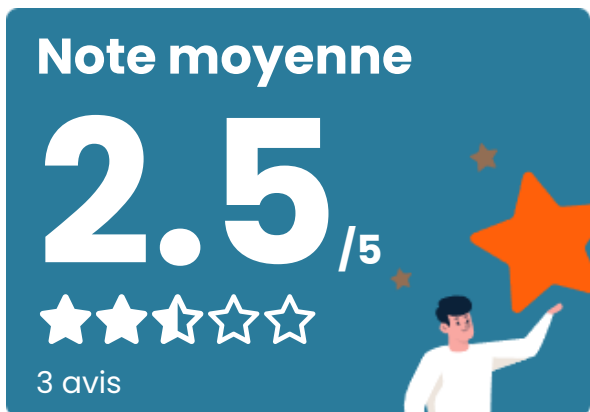
Crèche	3
Ecole maternelle Public	2
Ecole maternelle Privé	X <u>Vaison-la-Romaine</u> 75km
Ecole primaire Public	3
Ecole primaire Privé	X <u>Noyers-sur-Jabron</u> 17km
Collège Public	1
Collège Privé	X <u>Noyers-sur-Jabron</u> 17km
Lycée Public	X <u>Sisteron</u> 11km
Lycée Privé	X <u>Digne-les-Bains</u> 19km

Sources : Base Sirene des entreprises et de leurs établissements selon les dernières parutions officielles de 2025 portant sur l'année 2024 ([data.gouv](https://data.gouv.fr)). Liste, localisation et tarifs des professionnels de santé selon les dernières parutions officielles de 2025 portant sur l'année 2024 ([opendatasoft](https://opendatasoft.com)) et FINISS Extraction du Fichier des établissements selon les dernières parutions officielles de 2025 portant sur l'année 2024 ([data.gouv](https://data.gouv.fr)). Adresse et géolocalisation des établissements d'enseignement du premier et second degrés selon les dernières parutions officielles de 2025 portant sur l'année 2024 ([data.education.gouv](https://data.education.gouv.fr))

Villes autour de Château-Arnoux-Saint-Auban

Ville	Habitants	Superficie	Pop densité	Pop active	Taux chômage	Revenu moyen	Prix immobilier
L'Escale (1 avis)	1 427	20 km ²	71 h/km ²	42.1%	4.3%	23 510 €/an	2 104 €/m ²
Volonne (2 avis)	1 633	24 km ²	68 h/km ²	46.1%	5.3%	22 980 €/an	1 911 €/m ²
Montfort	343	12 km ²	29 h/km ²	42%	4.4%	21 530 €/an	2 406 €/m ²
Châteauneuf-Val-Saint-Donat (1 avis)	532	21 km ²	25 h/km ²	44%	4.5%	23 770 €/an	2 129 €/m ²
Malijai (4 avis)	2 020	26 km ²	78 h/km ²	43.8%	5%	21 250 €/an	1 696 €/m ²
Aubignosc	616	14 km ²	44 h/km ²	50.3%	6%	22 860 €/an	1 593 €/m ²
Sourribes	174	19 km ²	9 h/km ²	54%	6.3%	19 960 €/an	1 687 €/m ²
Peipin	1 506	13 km ²	116 h/km ²	41.7%	5.3%	21 980 €/an	1 936 €/m ²
Mirabeau	522	18 km ²	29 h/km ²	48.3%	5.6%	24 700 €/an	1 950 €/m ²
Les Mées (2 avis)	4 099	65 km ²	63 h/km ²	42.9%	4.7%	21 460 €/an	2 048 €/m ²
Salignac	678	14 km ²	48 h/km ²	52.4%	5%	23 880 €/an	2 618 €/m ²
Barras	139	20 km ²	7 h/km ²	48.9%	3.6%	21 420 €/an	2 336 €/m ²
Peyruis (2 avis)	2 798	23 km ²	122 h/km ²	45.9%	5%	22 080 €/an	1 710 €/m ²
Mallefougasse-Augès	327	19 km ²	17 h/km ²	38.2%	3.7%	23 980 €/an	2 591 €/m ²
Aiglun (1 avis)	1 399	14 km ²	100 h/km ²	40.5%	3.4%	24 270 €/an	2 149 €/m ²

Avis sur la ville de Château-Arnoux-Saint-Auban



Moyenne par critère



Villes autour de Château-Arnoux-Saint-Auban

Ville	Note globale	Sécurité	Éducation	Sport Loisir	Environnement	Vie pratique
L'Escale (1 avis)	3.6	3.0	3.0	4.0	4.0	4.0
Volonne (2 avis)	3.6	4.5	4.0	2.5	5.0	2.0
Montfort	-	-	-	-	-	-
Châteauneuf-Val-Saint-Donat (1 avis)	4.0	5.0	5.0	3.0	5.0	2.0
Malijai (4 avis)	2.5	2.5	2.5	2.5	3.0	2.0
Aubignosc	-	-	-	-	-	-
Sourribes	-	-	-	-	-	-
Peipin	-	-	-	-	-	-
Mirabeau	-	-	-	-	-	-
Les Mées (2 avis)	2.6	3.0	2.0	2.0	3.5	2.5
Salignac	-	-	-	-	-	-
Barras	-	-	-	-	-	-
Peyruis (2 avis)	2.3	4.0	1.5	1.5	4.0	0.5
Mallefougasse-Augès	-	-	-	-	-	-
Aiglun (1 avis)	4.6	4.0	5.0	5.0	5.0	4.0



Vous aimez votre ville ? Notez-la !

Et faites-nous part de vos remarques constructives



Avec

BIEN dans ma **VILLE** 