



Version web

Ville de Chastel

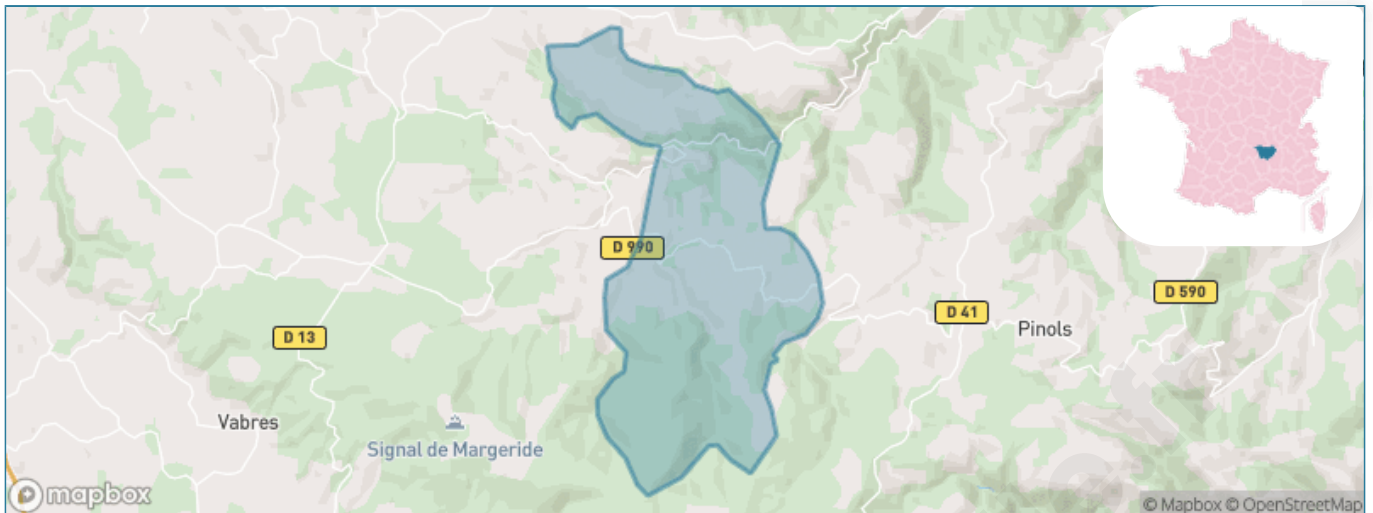
Présenté par

BIEN dans
ma **VILLE** 

Sommaire

Situation géographique	3
Statistiques sur la population	4
Evolution du nombre d'habitants	4
Tranche d'âge	5
<i>0-14 ans</i>	5
<i>15-29 ans</i>	5
<i>30-44 ans</i>	5
<i>45-59 ans</i>	5
<i>60-74 ans</i>	5
<i>75-89 ans</i>	5
<i>90 ans et +</i>	5
Activité professionnelle	5
<i>Agriculteurs</i>	5
<i>Artisans, Commerçants</i>	5
<i>Cadres et sup.</i>	5
<i>Professions intermédiaires</i>	5
<i>Employé</i>	5
<i>Ouvrier</i>	5
<i>Retraité</i>	5
<i>Autres</i>	5
Niveau de diplôme	6
<i>Sans diplôme ou CEP</i>	6
<i>Brevet, BEPC, DNB</i>	6
<i>CAP-BEP ou équivalent</i>	6
<i>BAC ou équivalent</i>	6
<i>BAC+2</i>	6
<i>BAC+3 ou +4</i>	6
<i>BAC+5 ou plus</i>	6
Composition des ménages	6
<i>Couple sans enfant</i>	6
<i>Couple avec enfant(s)</i>	6
<i>Famille monoparentale</i>	6
<i>Colocation / Autre</i>	6
<i>Personnes seules</i>	6
Profils électoraux	7
<i>Premier tour</i>	7
Sécurité	9
<i>Evolution du nombre d'infractions</i>	9
<i>Pour comparer</i>	10
Services à la population	11
<i>Commerce</i>	11
<i>Éducation</i>	11
<i>Villes autour de Chastel</i>	13

Situation géographique



i Informations clés

- **Région** : Auvergne-Rhône-Alpes
- **Département** : Haute-Loire
- **Code postal** : 43300
- **Superficie** : 27 km²



Statistiques sur la population



Nombre d'habitants

122



Age moyen

58 ans



Pop active

40.2%



Taux chômage

3.4%



Pop densité

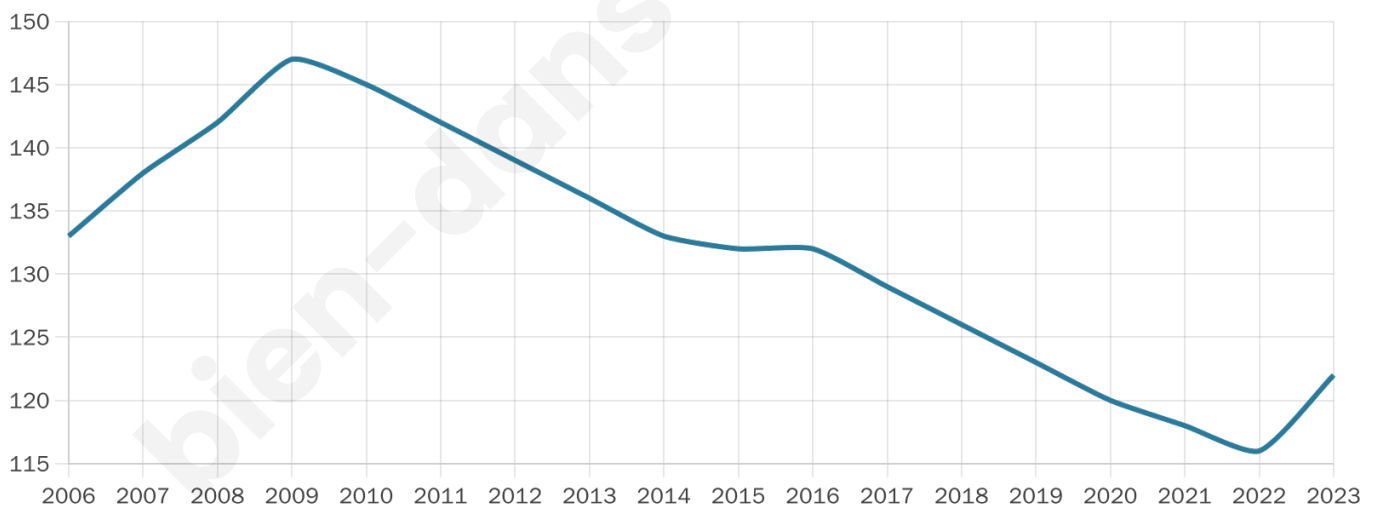
5 h/km²



Revenu moyen

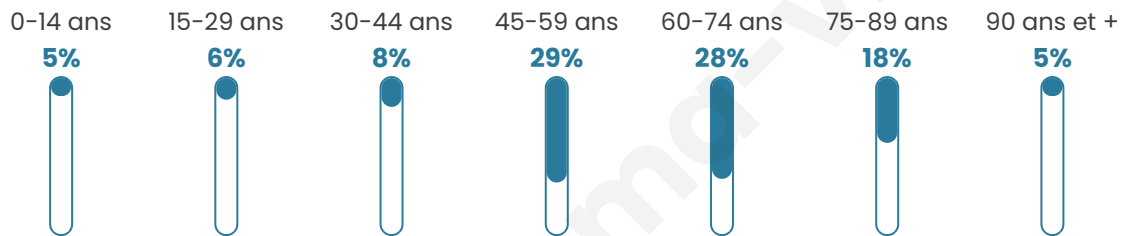
15 570 €/an

Evolution du nombre d'habitants

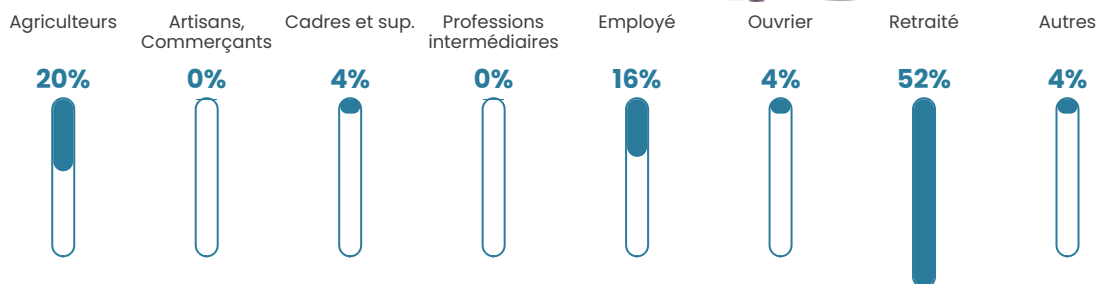


Sources : Institut national de la statistique et des études économiques (insee) selon Les dernières parutions officielles de 2024 portant sur les années 2020, 2021 et 2022.

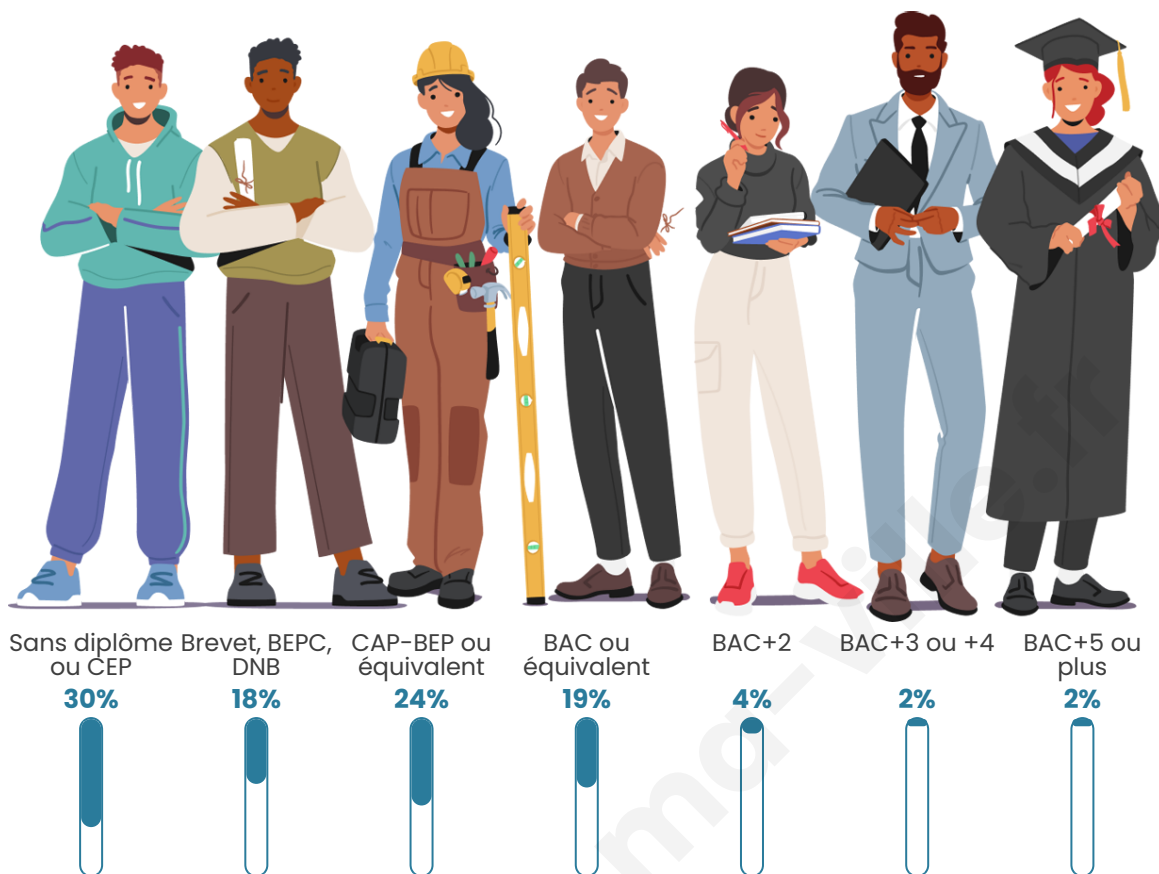
Tranche d'âge



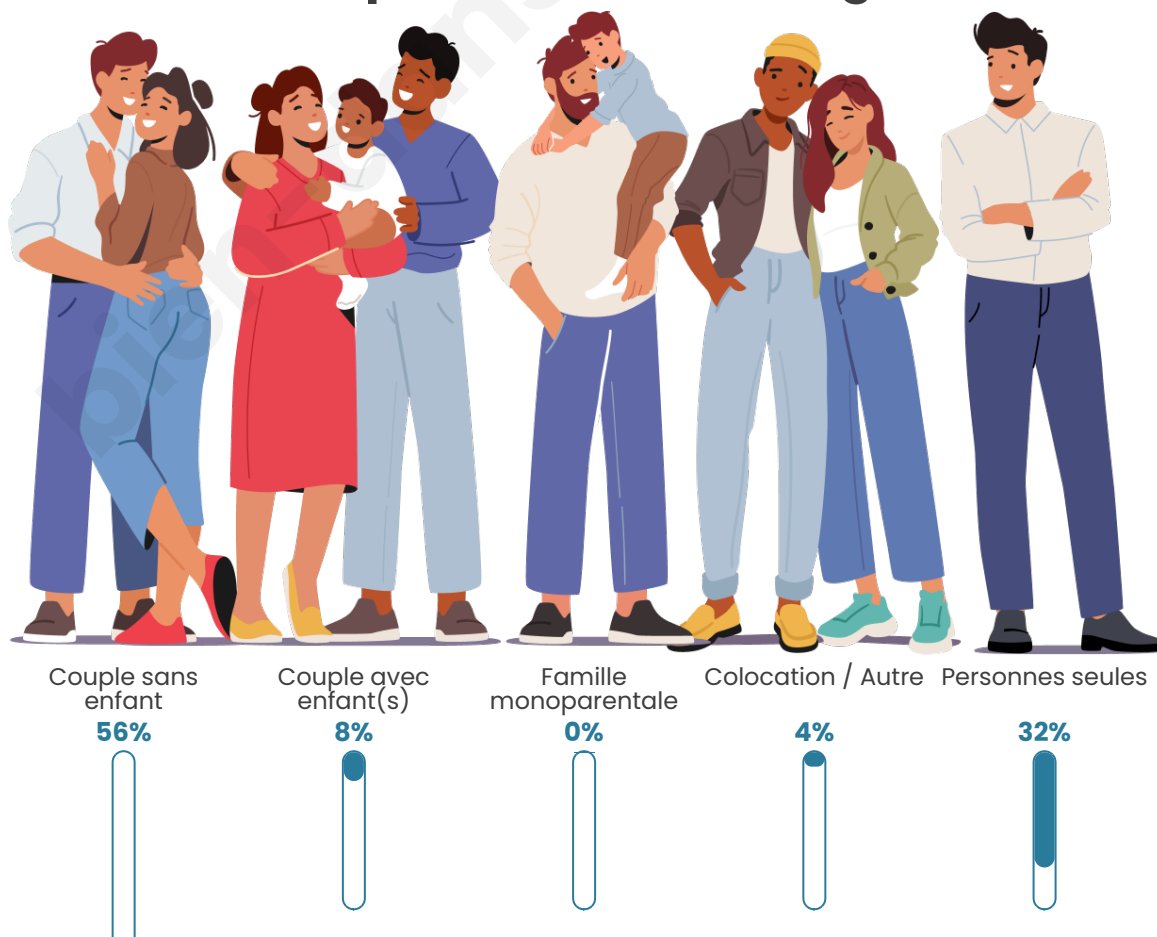
Activité professionnelle



Niveau de diplôme















Composition des ménages





Profils électoraux

Premier tour

	Marine LE PEN	37.93 %
	Jean LASSALLE	17.24 %
	Emmanuel MACRON	16.09 %
	Jean-Luc MÉLENCHON	14.94 %
	Valérie PÉCRESSÉ	5.75 %
	Éric ZEMMOUR	4.60 %
	Yannick JADOT	3.45 %
	Nathalie ARTHAUD	0.00 %
	Fabien ROUSSEL	0.00 %
	Anne HIDALGO	0.00 %
	Philippe POUTOU	0.00 %
	Nicolas DUPONT- AIGNAN	0.00 %

137 inscrits

Participation : 65.69%
Votes blancs : 1.11%
Votes nuls : 2.22%

Second tour



Emmanuel
MACRON

34,48 %



Marine LE PEN

65,52 %

137 inscrits

Participation : 72.26%
Votes blancs : 11.11%
Votes nuls : 1.01%

bien-dans-ma-ville.fr

Sécurité



Agressions physiques / sexuelles

0



Cambriolages

0



Vols / dégradations

0



Stupéfiants

0

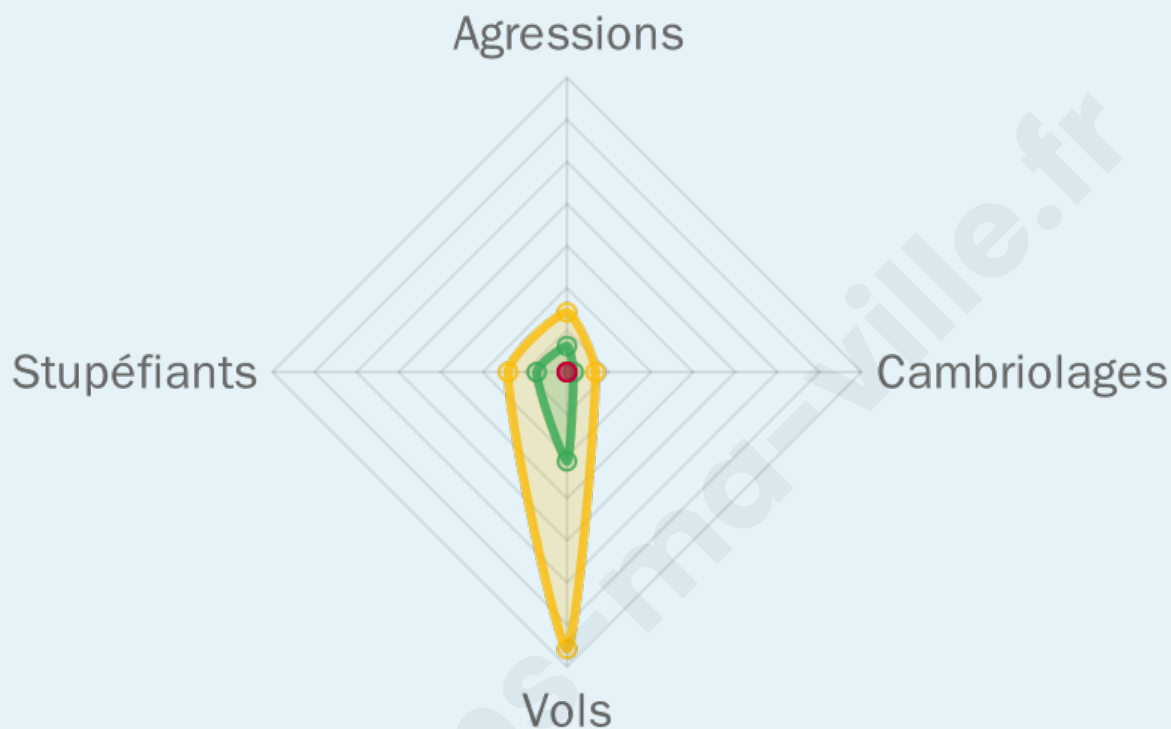
Evolution du nombre d'infractions



Pour comparer

(en proportion du nombre d'habitants)

■ Ville ■ Département ■ Région



Sources : Bases statistiques communale, départementale et régionale de la délinquance enregistrée par la police et la gendarmerie nationales selon les dernières parutions officielles de 2025 portant sur l'année 2024 ([data.gouv](https://data.gouv.fr)).

Agressions physiques / sexuelles : Violences sexuelles, coups et blessures volontaires intrafamiliaux, coups et blessures volontaires, autres coups, blessures volontaires et vols violents sans arme.

Cambriolages : Cambriolages de logements.

Vols : Vols avec armes, vols d'accessoires sur véhicules, vols dans les véhicules, vols de véhicules, vols sans violence contre des personnes, destructions, dégradations volontaires et escroqueries.

Stupéfiants : Trafic de stupéfiants dont (AFD) et usage de stupéfiants.

Services à la population



Commerce

Hypermarché	X Saint-Georges 15km
Supermarché	X Langeac 14km
Superette	X Védrines-Saint-Loup 3km
Boulangerie	X Lavoûte-Chilhac 10km
Boucherie	X Ruynes-en-Margeride 12km
Restaurant	1
Garage	X Rageade 7km
Station-service	X Langeac 13km
Banque	X La Chapelle-Laurent 13km
La poste	X Saint-Flour 18km
Coiffeur	X Lavoûte-Chilhac 10km
Tabac	X Saint-Flour 19km
Bars / discothèque	X Védrines-Saint-Loup 3km
Bibliothèque	X Langeac 14km
Cinéma	X Saint-Flour 18km
Vétérinaire	X Langeac 14km



Santé

Pharmacie	X Lavoûte-Chilhac 10km
Hôpital	X Langeac 14km
Laboratoire d'analyses médicales	X Langeac 14km
Etablissement pour handicapé	X Langeac 14km
EHPA	X Lavoûte-Chilhac 10km
Médecin	X Lavoûte-Chilhac 10km
Dentiste	X Langeac 14km
Chirurgien	X Saint-Flour 19km
Dermatologue	X Polignac 42km
Anesthésiste	X Le Puy-en-Velay 45km
Gastro-entérologue	X Saint-Chély-d'Apcher 31km
Gynécologue	X Saint-Flour 19km
Cancérologue	X Aurillac 73km
Neurologue	X Yssingeaux 64km
Ophthalmologue	X Ferrières-Saint-Mary 23km
ORL	X Le Puy-en-Velay 44km
Cardiologue	X Saugues 23km
Pédiatre	X Saint-Flour 19km
Pneumologue	X Massiac 21km
Psychologue	X Polignac 42km
Radiologue	X Le Puy-en-Velay 45km
Rhumatologue	X Lorcières 14km
Sage-femme	X Langeac 14km



Éducation

Crèche	X Langeac 14km
Ecole maternelle Public	X La Chapelle-Laurent 12km
Ecole maternelle Privé	X Espalion 76km
Ecole primaire Public	X Rageade 4km
Ecole primaire Privé	X Lavoûte-Chilhac 10km
Collège Public	X Langeac 14km
Collège Privé	X Langeac 14km
Lycée Public	X Saint-Flour 19km
Lycée Privé	X Saint-Flour 19km

Sources : Base Sirene des entreprises et de leurs établissements selon les dernières parutions officielles de 2025 portant sur l'année 2024 ([data.gouv](#)). Liste, localisation et tarifs des professionnels de santé selon les dernières parutions officielles de 2025 portant sur l'année

2024 ([opendatasoft](#)) et FINISS Extraction du Fichier des établissements selon les dernières parutions officielles de 2025 portant sur l'année 2024 ([data.gouv](#)). Adresse et géolocalisation des établissements d'enseignement du premier et second degrés selon les dernières parutions officielles de 2025 portant sur l'année 2024 ([data.education.gouv](#))

bien-dans-ma-ville.fr

Villes autour de Chastel

Ville	Habitants	Superficie	Pop densité	Pop active	Taux chômage	Revenu moyen	Prix immobilier
Chazelles	34	6 km ²	6 h/km ²	41.2%	0%	NC	NC
Védrines-Saint-Loup	118	27 km ²	4 h/km ²	39.8%	3.4%	18 310 €/an	NC
Rageade (1 avis)	95	12 km ²	8 h/km ²	49.5%	3.2%	NC	NC
Cronce	71	16 km ²	4 h/km ²	56.3%	2.8%	NC	650 €/m ²
Saint-Austremoine	58	11 km ²	5 h/km ²	32.8%	1.7%	NC	802 €/m ²
Ferrussac	77	17 km ²	5 h/km ²	50.6%	11.7%	NC	878 €/m ²
Ally	123	31 km ²	4 h/km ²	43.9%	4.1%	18 960 €/an	427 €/m ²
Celoux	59	9 km ²	7 h/km ²	49.2%	5.1%	NC	673 €/m ²
Pinols	181	34 km ²	5 h/km ²	39.2%	3.3%	19 580 €/an	966 €/m ²
Lastic	109	10 km ²	11 h/km ²	45%	2.8%	17 500 €/an	373 €/m ²
Montchamp	137	15 km ²	9 h/km ²	48.2%	4.4%	18 350 €/an	393 €/m ²
Arlet	24	5 km ²	5 h/km ²	37.5%	20.8%	NC	429 €/m ²
Lavoûte-Chilhac	254	3 km ²	85 h/km ²	31.5%	5.9%	20 150 €/an	1 024 €/m ²
Vabres	244	18 km ²	14 h/km ²	51.6%	2.5%	23 290 €/an	1 000 €/m ²
Saint-Cirgues	165	13 km ²	13 h/km ²	49.7%	4.2%	21 170 €/an	780 €/m ²

bien-dans-ma-ville.fr



Vous aimez votre ville ? Notez-la !

Et faites-nous part de vos remarques constructives



Avec

BIEN dans ma **VILLE** 