



Version web

Ville de Chassenon

Présenté par

BIEN dans
ma **VILLE** 

Sommaire

Situation géographique	3
Statistiques sur la population	4
Evolution du nombre d'habitants	4
Tranche d'âge	5
0-14 ans	5
15-29 ans	5
30-44 ans	5
45-59 ans	5
60-74 ans	5
75-89 ans	5
90 ans et +	5
Activité professionnelle	5
Agriculteurs	5
Artisans, Commerçants	5
Cadres et sup.	5
Professions intermédiaires	5
Employé	5
Ouvrier	5
Retraité	5
Autres	5
Niveau de diplôme	6
Sans diplôme ou CEP	6
Brevet, BEPC, DNB	6
CAP-BEP ou équivalent	6
BAC ou équivalent	6
BAC+2	6
BAC+3 ou +4	6
BAC+5 ou plus	6
Composition des ménages	6
Couple sans enfant	6
Couple avec enfant(s)	6
Famille monoparentale	6
Colocation / Autre	6
Personnes seules	6
Profils électoraux	7
Premier tour	7
Sécurité	8
Evolution du nombre d'infractions	8
Pour comparer	9
Services à la population	10
Commerce	10
Éducation	10
Villes autour de Chassenon	11

Situation géographique



i Informations clés

- **Région** : Nouvelle-Aquitaine
- **Département** : Charente
- **Code postal** : 16150
- **Superficie** : 23 km²



Statistiques sur la population



Nombre d'habitants

836



Age moyen

47 ans



Pop active

40%



Taux chômage

9.6%



Pop densité

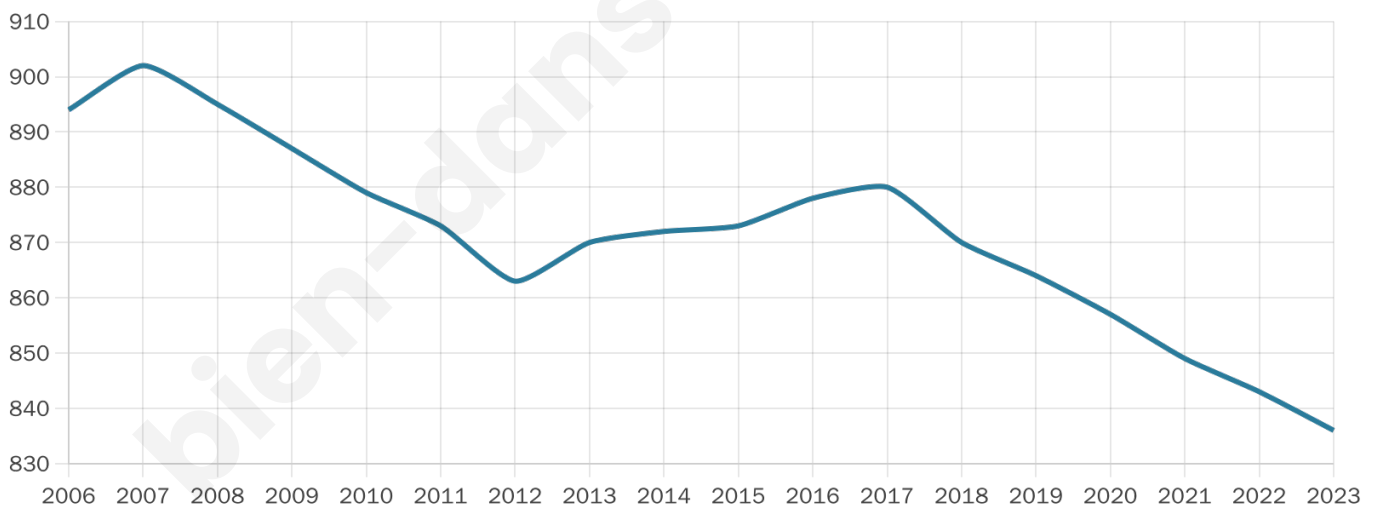
36 h/km²



Revenu moyen

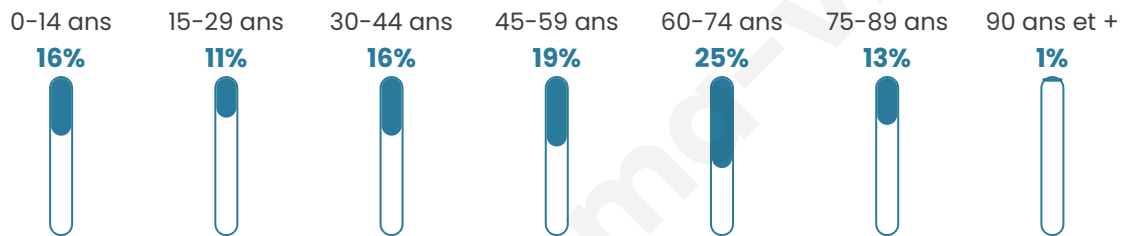
20 540 €/an

Evolution du nombre d'habitants

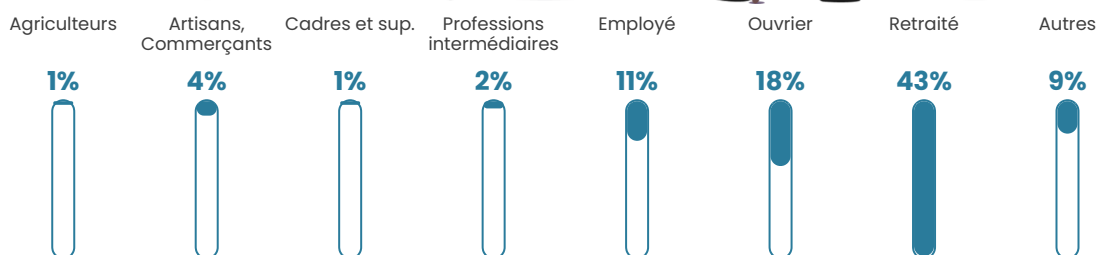


Sources : Institut national de la statistique et des études économiques (insee) selon Les dernières parutions officielles de 2024 portant sur les années 2020, 2021 et 2022.


Tranche d'âge



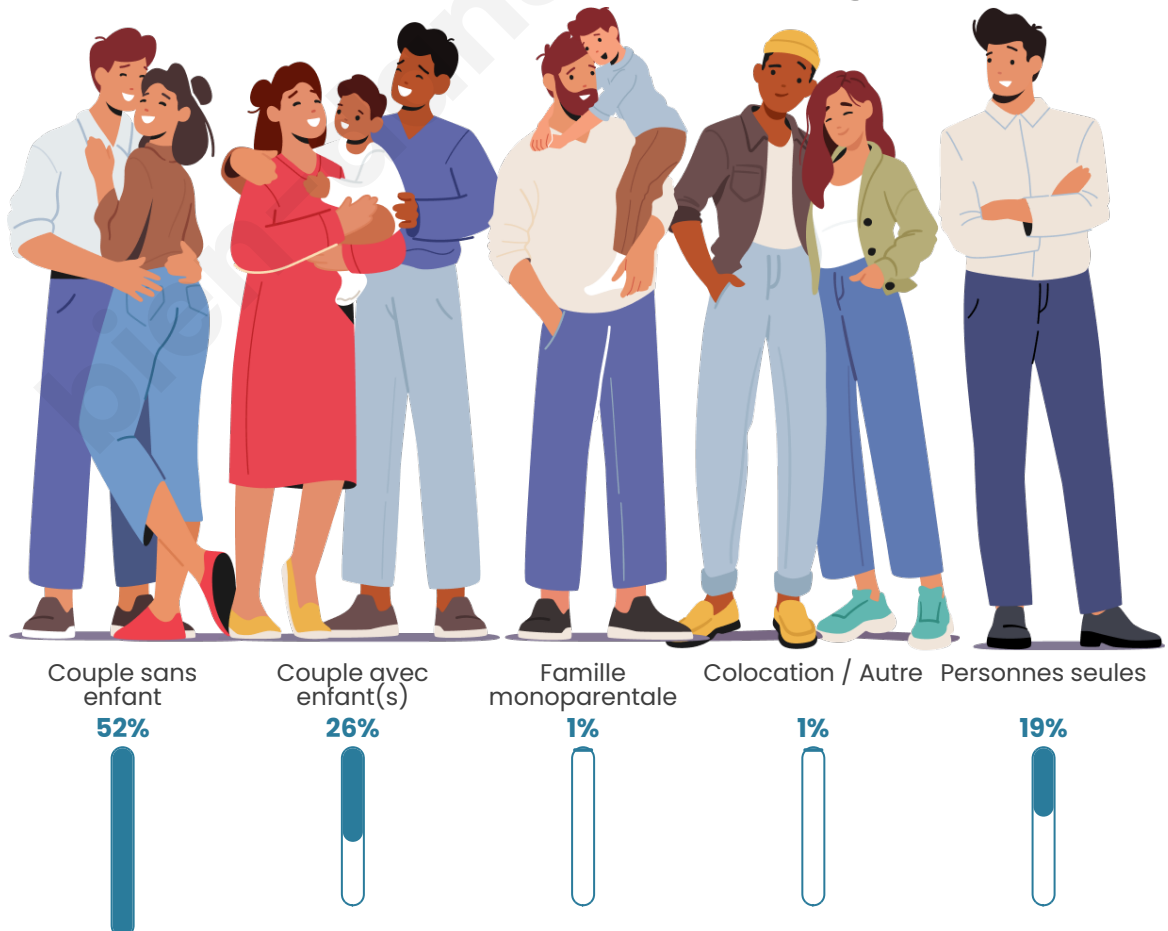
Activité professionnelle



Niveau de diplôme















Composition des ménages



Profils électoraux

Premier tour

	Marine LE PEN	34.05 %
	Emmanuel MACRON	24.32 %
	Jean-Luc MÉLENCHON	19.07 %
	Jean LASSALLE	5.25 %
	Éric ZEMMOUR	4.09 %
	Fabien ROUSSEL	3.89 %
	Valérie PÉCRESE	3.11 %
	Anne HIDALGO	1.75 %
	Yannick JADOT	1.36 %
	Nathalie ARTHAUD	1.17 %
	Nicolas DUPONT- AIGNAN	1.17 %
	Philippe POUTOU	0.78 %



651 inscrits

Participation : 80.95%

Votes blancs : 1.14%

Votes nuls : 1.33%

Second tour

	Emmanuel MACRON	45,01 %
	Marine LE PEN	54,99 %

651 inscrits

Participation : 81.41%

Votes blancs : 7.92%

Votes nuls : 3.21%

Sécurité



Agressions physiques / sexuelles

0



Cambriolages

0



Vols / dégradations

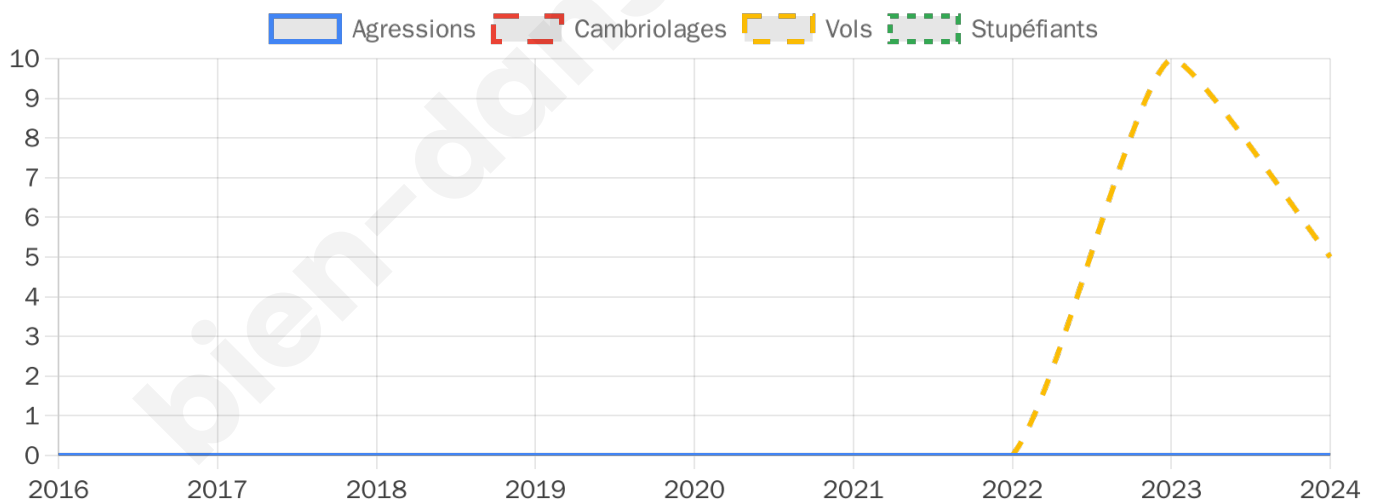
5



Stupéfiants

0

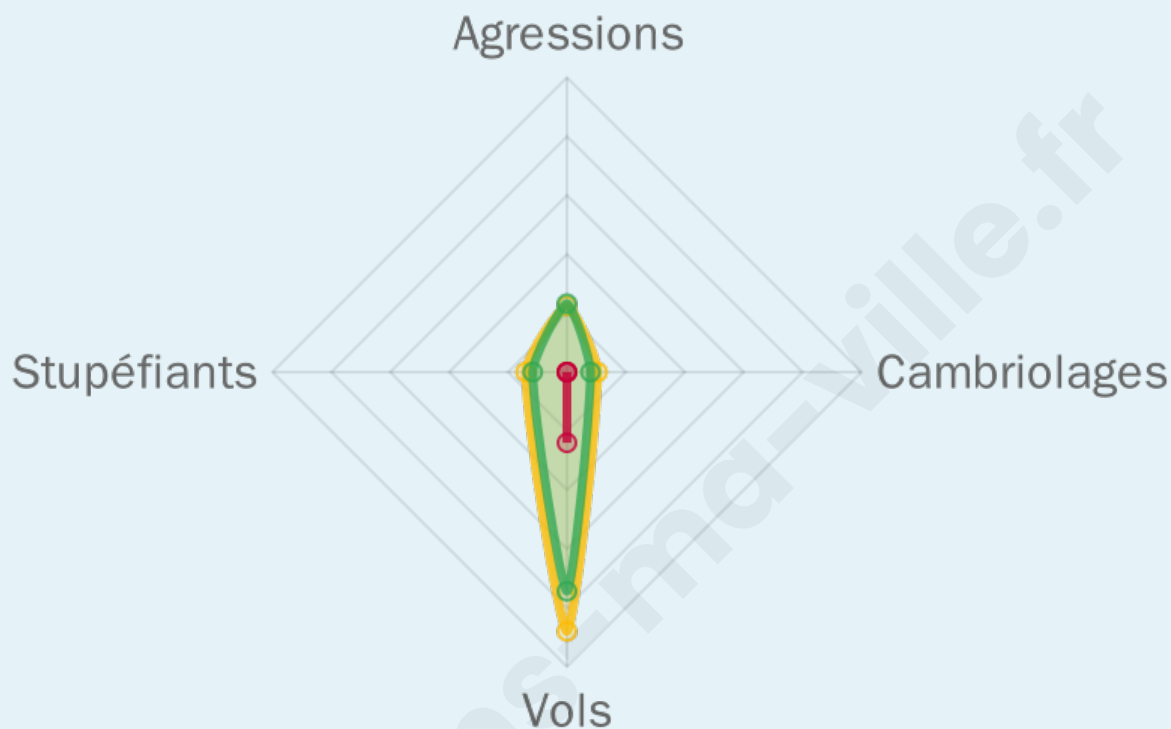
Evolution du nombre d'infractions



Pour comparer

(en proportion du nombre d'habitants)

■ Ville ■ Département ■ Région



Sources : Bases statistiques communale, départementale et régionale de la délinquance enregistrée par la police et la gendarmerie nationales selon les dernières parutions officielles de 2025 portant sur l'année 2024 ([data.gouv](https://data.gouv.fr)).

Agressions physiques / sexuelles : Violences sexuelles, coups et blessures volontaires intrafamiliaux, coups et blessures volontaires, autres coups, blessures volontaires et vols violents sans arme.

Cambriolages : Cambriolages de logements.

Vols : Vols avec armes, vols d'accessoires sur véhicules, vols dans les véhicules, vols de véhicules, vols sans violence contre des personnes, destructions, dégradations volontaires et escroqueries.

Stupéfiants : Trafic de stupéfiants dont (AFD) et usage de stupéfiants.

Services à la population



Commerce

Hypermarché	X Saint-Junien 13km
Supermarché	X Chabonais 5km
Superette	X Saillat-sur-Vienne 4km
Boulangerie	2
Boucherie	X Étagnac 4km
Restaurant	X Chabonais 5km
Garage	X Étagnac 3km
Station-service	X Chabonais 4km
Banque	X Chabonais 4km
La poste	X Saillat-sur-Vienne 5km
Coiffeur	1
Tabac	X Chabonais 5km
Bars / discothèque	X Pressignac 2km
Bibliothèque	X Chabonais 5km
Cinéma	X Saint-Junien 11km
Vétérinaire	X Chabonais 5km



Santé

Pharmacie	X Chabonais 5km
Hôpital	X Saint-Junien 11km
Laboratoire d'analyses médicales	X Saint-Junien 11km
Etablissement pour handicapé	X Saint-Junien 11km
EHPA	X Chabonais 5km
Médecin	X Rochechouart 5km
Dentiste	X Chabonais 5km
Chirurgien	X Limoges 36km
Dermatologue	X Saint-Junien 11km
Anesthésiste	X Limoges 36km
Gastro-entérologue	X Limoges 40km
Gynécologue	X Saint-Junien 11km
Cancérologue	X Limoges 40km
Neurologue	X Limoges 36km
Ophtalmologue	X Confolens 19km
ORL	X Saint-Junien 11km
Cardiologue	X Limoges 37km
Pédiatre	X Bosmie-l'Aiguille 35km
Pneumologue	X Isle 36km
Psychologue	X Saint-Junien 11km
Radiologue	X Saint-Junien 11km
Rhumatologue	X Limoges 37km
Sage-femme	X Saint-Junien 12km



Éducation

Crèche	X Chabonais 5km
Ecole maternelle Public	X Rochechouart 5km
Ecole maternelle Privé	X Limoges 35km
Ecole primaire Public	1
Ecole primaire Privé	X Massignac 12km
Collège Public	X Rochechouart 5km
Collège Privé	X Oradour-sur-Vayres 11km
Lycée Public	X Saint-Junien 11km
Lycée Privé	X Limoges 38km

Sources : Base Sirene des entreprises et de leurs établissements selon les dernières parutions officielles de 2025 portant sur l'année 2024 ([data.gouv](#)). Liste, localisation et tarifs des professionnels de santé selon les dernières parutions officielles de 2025 portant sur l'année 2024 ([opendatasoft](#)) et FINISS Extraction du Fichier des établissements selon les dernières parutions officielles de 2025 portant sur l'année 2024 ([data.gouv](#)). Adresse et géolocalisation des établissements d'enseignement du premier et second degrés selon les dernières parutions officielles de 2025 portant sur l'année 2024 ([data.education.gouv](#))

Villes autour de Chassenon

Ville	Habitants	Superficie	Pop densité	Pop active	Taux chômage	Revenu moyen	Prix immobilier
Le Grand-Village-Plage (1 avis)	1 108	6 km ²	185 h/km ²	35.8%	4.2%	23 430 €/an	3 007 €/m ²
Pressignac (1 avis)	398	28 km ²	14 h/km ²	34.2%	4.3%	18 000 €/an	1 010 €/m ²
Chabanais	1 589	15 km ²	106 h/km ²	35.2%	5.9%	20 320 €/an	957 €/m ²
Saillat-sur-Vienne	840	6 km ²	140 h/km ²	39.8%	5.2%	20 730 €/an	949 €/m ²
Rochechouart (4 avis)	3 603	53 km ²	68 h/km ²	40.5%	3.7%	21 820 €/an	1 123 €/m ²
Étagnac (1 avis)	982	29 km ²	34 h/km ²	43.3%	4.4%	21 150 €/an	1 240 €/m ²
Bourcefranc-le-Chapus (8 avis)	3 486	12 km ²	291 h/km ²	40.4%	6.3%	21 550 €/an	1 849 €/m ²
Saint-Quentin-sur-Charente	199	14 km ²	14 h/km ²	46.7%	2%	19 160 €/an	1 829 €/m ²
Dolus-d'Oléron (2 avis)	3 199	29 km ²	110 h/km ²	39.1%	5.5%	22 910 €/an	3 040 €/m ²
Videix (1 avis)	206	16 km ²	13 h/km ²	35%	3.4%	17 460 €/an	1 270 €/m ²
Exideuil-sur-Vienne	1 035	20 km ²	52 h/km ²	41.7%	5.7%	21 200 €/an	968 €/m ²
Chaillac-sur-Vienne (1 avis)	1 250	15 km ²	83 h/km ²	47%	3%	22 970 €/an	1 228 €/m ²
Verneuil	92	7 km ²	13 h/km ²	42.4%	3.3%	NC	1 209 €/m ²
Chéronnac	314	18 km ²	17 h/km ²	36.6%	4.1%	19 130 €/an	1 106 €/m ²
Chabrac	603	22 km ²	27 h/km ²	46.3%	4.8%	21 360 €/an	1 315 €/m ²

bien-dans-ma-ville.fr



Vous aimez votre ville ? Notez-la !

Et faites-nous part de vos remarques constructives



Avec

BIEN dans
ma **VILLE** 