



Version web

Ville de Chassant

Présenté par

BIEN dans
ma **VILLE** 

Sommaire

Situation géographique	3
Statistiques sur la population	4
Evolution du nombre d'habitants	4
Tranche d'âge	5
<i>0-14 ans</i>	5
<i>15-29 ans</i>	5
<i>30-44 ans</i>	5
<i>45-59 ans</i>	5
<i>60-74 ans</i>	5
<i>75-89 ans</i>	5
<i>90 ans et +</i>	5
Activité professionnelle	5
<i>Agriculteurs</i>	5
<i>Artisans, Commerçants</i>	5
<i>Cadres et sup.</i>	5
<i>Professions intermédiaires</i>	5
<i>Employé</i>	5
<i>Ouvrier</i>	5
<i>Retraité</i>	5
<i>Autres</i>	5
Niveau de diplôme	6
<i>Sans diplôme ou CEP</i>	6
<i>Brevet, BEPC, DNB</i>	6
<i>CAP-BEP ou équivalent</i>	6
<i>BAC ou équivalent</i>	6
<i>BAC+2</i>	6
<i>BAC+3 ou +4</i>	6
<i>BAC+5 ou plus</i>	6
Composition des ménages	6
<i>Couple sans enfant</i>	6
<i>Couple avec enfant(s)</i>	6
<i>Famille monoparentale</i>	6
<i>Colocation / Autre</i>	6
<i>Personnes seules</i>	6
Profils électoraux	7
<i>Premier tour</i>	7
Sécurité	8
<i>Evolution du nombre d'infractions</i>	8
<i>Pour comparer</i>	9
Services à la population	10
<i>Commerce</i>	10
<i>Éducation</i>	10
<i>Villes autour de Chassant</i>	12

Situation géographique



i Informations clés

- **Région** : Centre-Val de Loire
- **Département** : Eure-et-Loir
- **Code postal** : 28480
- **Superficie** : 4 km²



Statistiques sur la population



Nombre d'habitants

299



Age moyen

45 ans



Pop active

46.2%



Taux chômage

9.8%



Pop densité

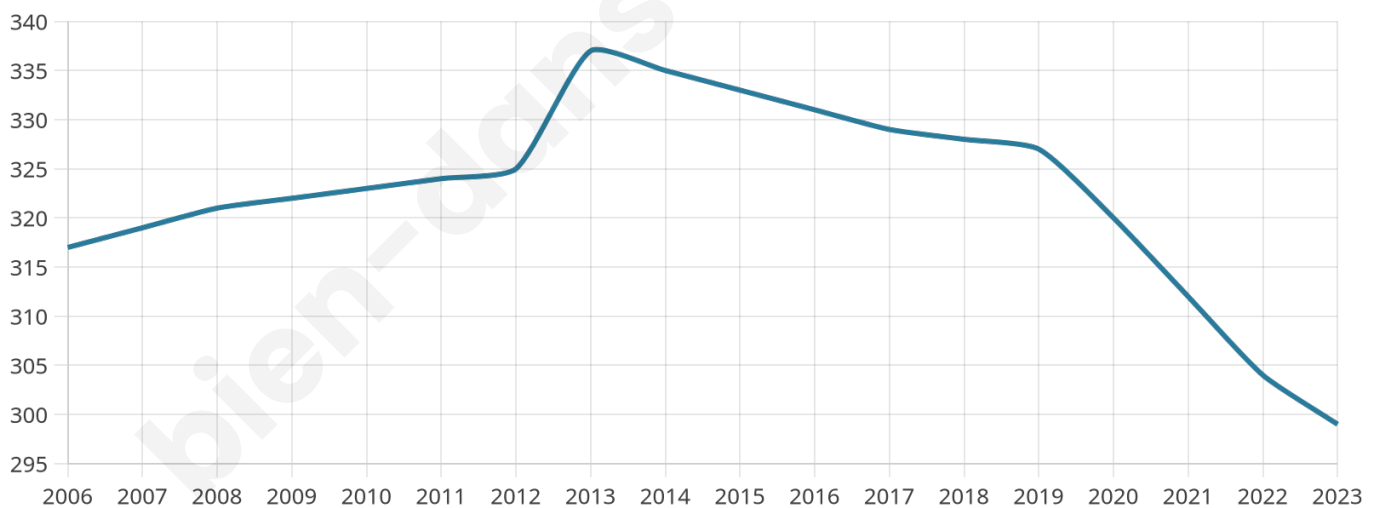
75 h/km²



Revenu moyen

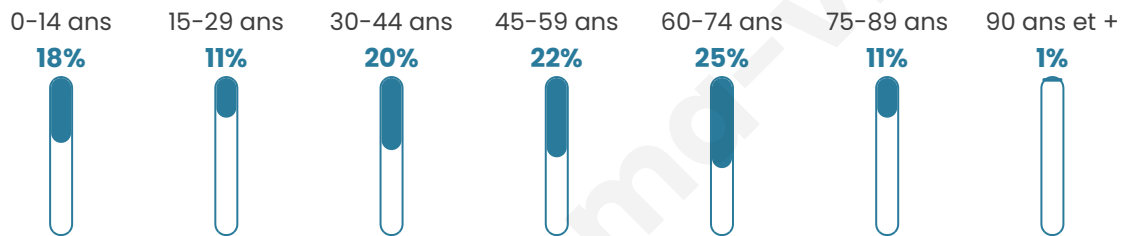
21 440 €/an

Evolution du nombre d'habitants

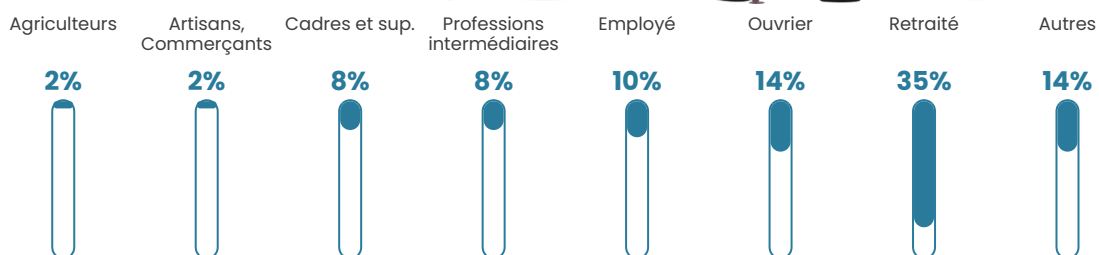


Sources : Institut national de la statistique et des études économiques (insee) selon Les dernières parutions officielles de 2024 portant sur les années 2020, 2021 et 2022.

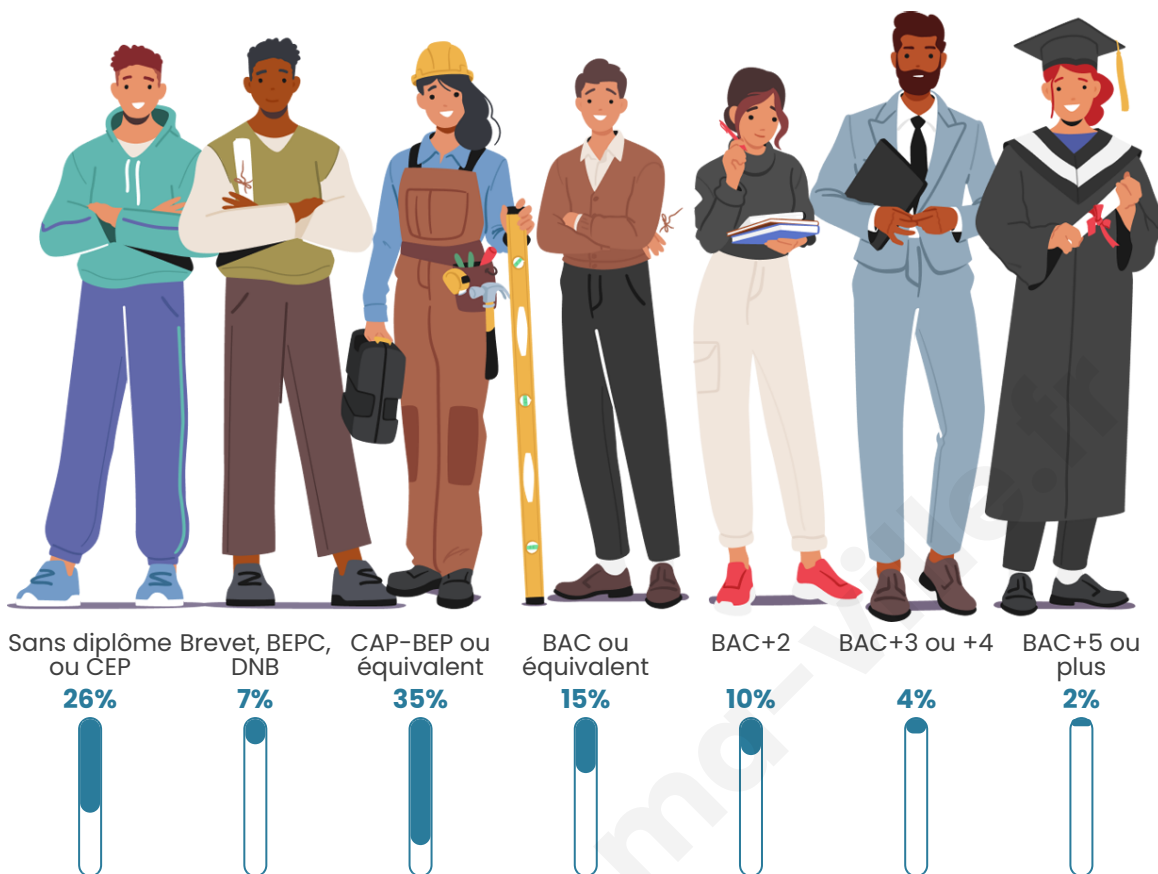
Tranche d'âge




Activité professionnelle



Niveau de diplôme















Composition des ménages





Profils électoraux

Premier tour

	Marine LE PEN	31.73 %
	Emmanuel MACRON	26.44 %
	Jean-Luc MÉLENCHON	12.02 %
	Éric ZEMMOUR	10.10 %
	Jean LASSALLE	5.29 %
	Nicolas DUPONT-AIGNAN	4.81 %
	Valérie PÉCRESSE	4.33 %
	Fabien ROUSSEL	1.92 %
	Philippe POUTOU	1.92 %
	Anne HIDALGO	0.96 %
	Yannick JADOT	0.48 %
	Nathalie ARTHAUD	0.00 %

Second tour

	Emmanuel MACRON	45,26 %
	Marine LE PEN	54,74 %

277 inscrits

Participation : 71.84%

Votes blancs : 2.01%

Votes nuls : 2.51%

277 inscrits

Participation : 75.45%

Votes blancs : 0.48%

Votes nuls : 0.00%

Sécurité



Agressions physiques / sexuelles

0



Cambriolages

0



Vols / dégradations

0



Stupéfiants

0

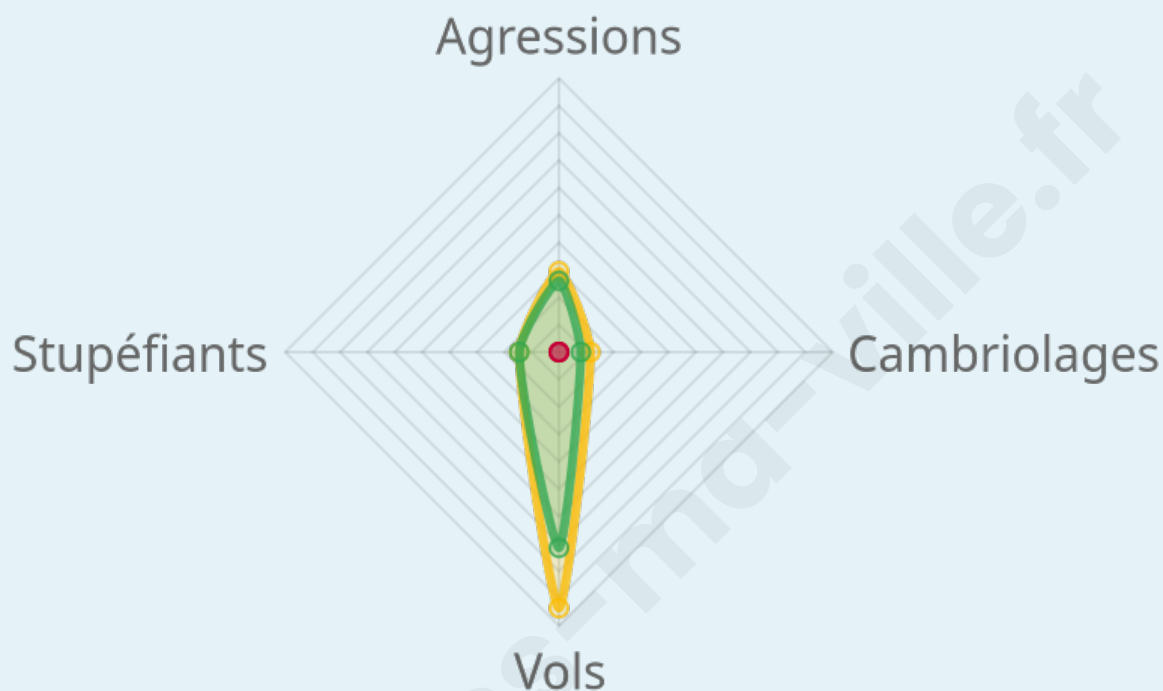
Evolution du nombre d'infractions



Pour comparer

(en proportion du nombre d'habitants)

Ville Département Région



Sources : Bases statistiques communale, départementale et régionale de la délinquance enregistrée par la police et la gendarmerie nationales selon les dernières parutions officielles de 2025 portant sur l'année 2024 ([data.gouv](https://data.gouv.fr)).

Agressions physiques / sexuelles : Violences sexuelles, coups et blessures volontaires intrafamiliaux, coups et blessures volontaires, autres coups, blessures volontaires et vols violents sans arme.

Cambriolages : Cambriolages de logements.

Vols : Vols avec armes, vols d'accessoires sur véhicules, vols dans les véhicules, vols de véhicules, vols sans violence contre des personnes, destructions, dégradations volontaires et escroqueries.

Stupéfiants : Trafic de stupéfiants dont (AFD) et usage de stupéfiants.

Services à la population



Commerce

Hypermarché	X Arcisses 18km
Supermarché	X Thiron-Gardais 6km
Superette	X Combres 3km
Boulangerie	1
Boucherie	X Frazé 4km
Restaurant	X Combres 3km
Garage	X Thiron-Gardais 6km
Station-service	X Frazé 4km
Banque	X Frazé 5km
La poste	X Argenvilliers 9km
Coiffeur	X La Croix-du-Perche 3km
Tabac	X Champrond-en-Gâtine 11km
Bars / discothèque	X Frazé 5km
Bibliothèque	X Champrond-en-Gâtine 11km
Cinéma	X Nogent-le-Rotrou 18km
Vétérinaire	X Argenvilliers 9km



Santé

Pharmacie	X Thiron-Gardais 6km
Hôpital	X Nogent-le-Rotrou 17km
Laboratoire d'analyses médicales	X Brou 12km
Etablissement pour handicapé	X Illiers-Combray 13km
EHPA	X Thiron-Gardais 5km
Médecin	X Thiron-Gardais 5km
Dentiste	X Thiron-Gardais 5km
Chirurgien	X Mainvilliers 33km
Dermatologue	X Nogent-le-Rotrou 18km
Anesthésiste	X La Bazoche-Gouet 20km
Gastro-entérologue	X Nogent-le-Rotrou 19km
Gynécologue	X Nogent-le-Rotrou 18km
Cancérologue	X Mainvilliers 33km
Neurologue	X Chartres 35km
Ophthalmologue	X Brou 12km
ORL	X Brou 13km
Cardiologue	X Châteaudun 32km
Pédiatre	X Perche en Nocé 30km
Pneumologue	X Châteaudun 33km
Psychologue	X Senonches 29km
Radiologue	X Châteaudun 32km
Rhumatologue	X Bretoncelles 20km
Sage-femme	X La Loupe 19km



Éducation

Crèche	X Happonvilliers 4km
Ecole maternelle Public	X Thiron-Gardais 5km
Ecole maternelle Privé	X Pontgouin 21km
Ecole primaire Public	1
Ecole primaire Privé	X Brou 12km
Collège Public	X Brou 13km
Collège Privé	X Brou 12km
Lycée Public	X Nogent-le-Rotrou 18km
Lycée Privé	X Nogent-le-Rotrou 19km

Sources : Base Sirene des entreprises et de leurs établissements selon les dernières parutions officielles de 2025 portant sur l'année 2024 ([data.gouv](#)). Liste, localisation et tarifs des professionnels de santé selon les dernières parutions officielles de 2025 portant sur l'année 2024 ([opendatasoft](#)) et FINISS Extraction du Fichier des établissements selon les dernières parutions officielles de 2025 portant sur l'année 2024 ([data.gouv](#)). Adresse et géolocalisation des établissements d'enseignement du premier et second degrés selon les

bien-dans-ma-ville.fr

Villes autour de Chassant

Ville	Habitants	Superficie	Pop densité	Pop active	Taux chômage	Revenu moyen	Prix immobilier
Combres	547	14 km ²	39 h/km ²	39.3%	4%	21 870 €/an	1 361 €/m ²
La Croix-du-Perche	147	12 km ²	12 h/km ²	45.6%	4.8%	22 770 €/an	1 238 €/m ²
Happonvilliers	296	19 km ²	16 h/km ²	48.6%	4.1%	22 290 €/an	1 208 €/m ²
Frazé	482	27 km ²	18 h/km ²	45.2%	4.4%	22 040 €/an	999 €/m ²
Thiron-Gardais (1 avis)	962	13 km ²	74 h/km ²	39.5%	6.7%	20 520 €/an	1 160 €/m ²
Saint-Gilles-Vieux-Marché	307	22 km ²	14 h/km ²	47.2%	1.6%	21 550 €/an	1 000 €/m ²
Montigny-le-Chartif	586	26 km ²	23 h/km ²	47.1%	3.4%	22 750 €/an	1 201 €/m ²
Saintigny (1 avis)	922	45 km ²	20 h/km ²	45.8%	4.7%	22 860 €/an	1 095 €/m ²
Luigny (4 avis)	430	15 km ²	29 h/km ²	42.6%	7.4%	21 480 €/an	1 090 €/m ²
Miermaigne	164	10 km ²	16 h/km ²	43.9%	3.7%	22 280 €/an	901 €/m ²
Méréglise	105	4 km ²	26 h/km ²	47.6%	0%	23 300 €/an	1 927 €/m ²
La Pellerine	297	8 km ²	37 h/km ²	45.8%	4%	22 110 €/an	1 057 €/m ²
Les Corvées-les-Yys	326	13 km ²	25 h/km ²	48.5%	3.1%	23 680 €/an	1 194 €/m ²
Argenvilliers (1 avis)	310	18 km ²	17 h/km ²	45.8%	5.2%	22 810 €/an	1 110 €/m ²
La Gaudaine	178	9 km ²	20 h/km ²	43.3%	2.2%	25 330 €/an	1 715 €/m ²

bien-dans-ma-ville.fr



Vous aimez votre ville ? Notez-la !

Et faites-nous part de vos remarques constructives



Avec

BIEN dans ma **VILLE** 