



Version web

Ville de Chartres-de-Bretagne

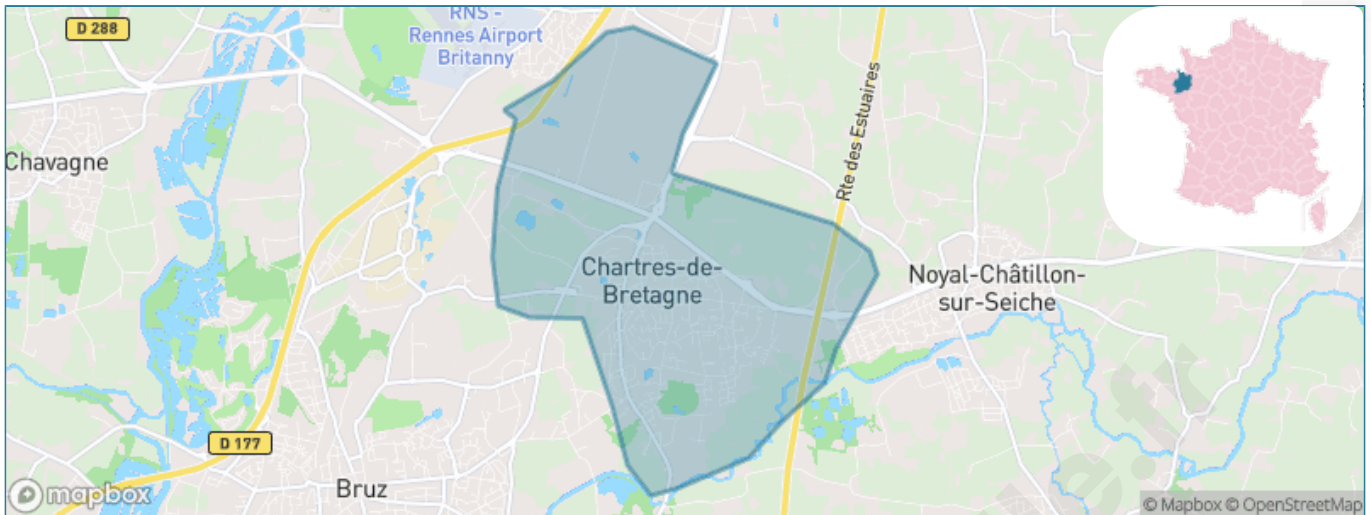
Présenté par

BIEN dans ma **VILLE** 

Sommaire

Situation géographique	3
Statistiques sur la population	4
Evolution du nombre d'habitants	4
Tranche d'âge	5
0-14 ans	5
15-29 ans	5
30-44 ans	5
45-59 ans	5
60-74 ans	5
75-89 ans	5
90 ans et +	5
Activité professionnelle	5
Agriculteurs	5
Artisans, Commerçants	5
Cadres et sup.	5
Professions intermédiaires	5
Employé	5
Ouvrier	5
Retraité	5
Autres	5
Niveau de diplôme	6
Sans diplôme ou CEP	6
Brevet, BEPC, DNB	6
CAP-BEP ou équivalent	6
BAC ou équivalent	6
BAC+2	6
BAC+3 ou +4	6
BAC+5 ou plus	6
Composition des ménages	6
Couple sans enfant	6
Couple avec enfant(s)	6
Famille monoparentale	6
Colocation / Autre	6
Personnes seules	6
Profil électoraux	7
Premier tour	7
Sécurité	8
Evolution du nombre d'infractions	8
Pour comparer	9
Services à la population	10
Commerce	10
Éducation	10
Villes autour de Chartres-de-Bretagne	11
Avis sur la ville de Chartres-de-Bretagne	12
Moyenne par critère	12
Villes autour de Chartres-de-Bretagne	12
Répartition des avis par note	12
Répartition des avis par note	12

Situation géographique



i Informations clés

- **Région** : Bretagne
- **Département** : Ile-et-Vilaine
- **Métropole** : Rennes Métropole
- **Code postal** : 35131
- **Superficie** : 10 km²



Statistiques sur la population



Nombre d'habitants

8 880



Age moyen

41 ans



Pop active

44.5%



Taux chômage

8.8%



Pop densité

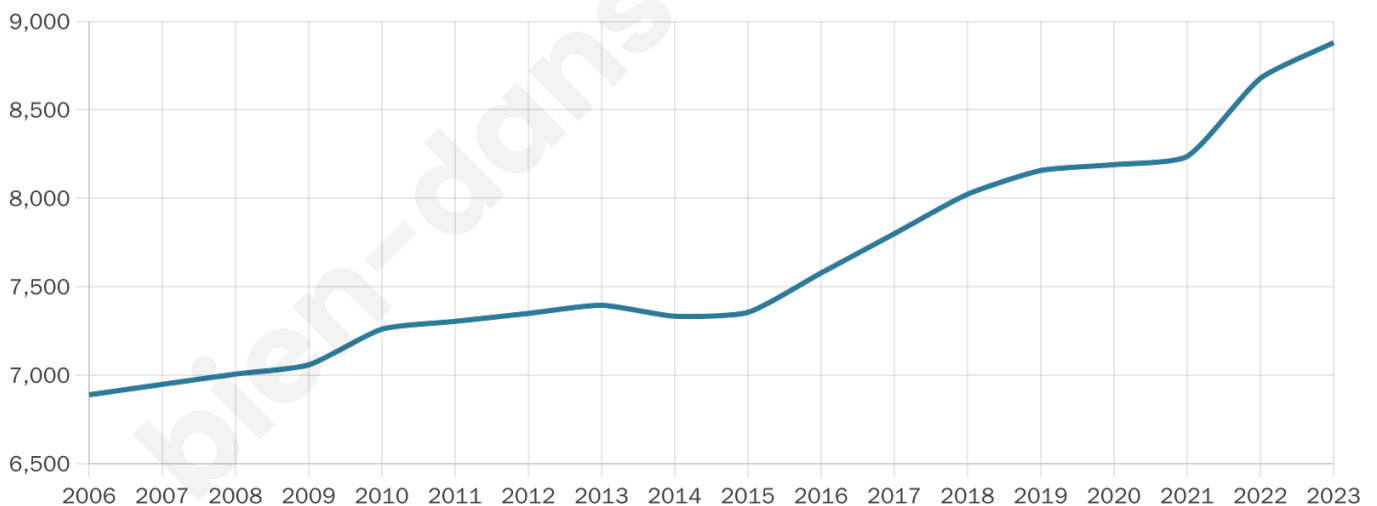
888 h/km²



Revenu moyen

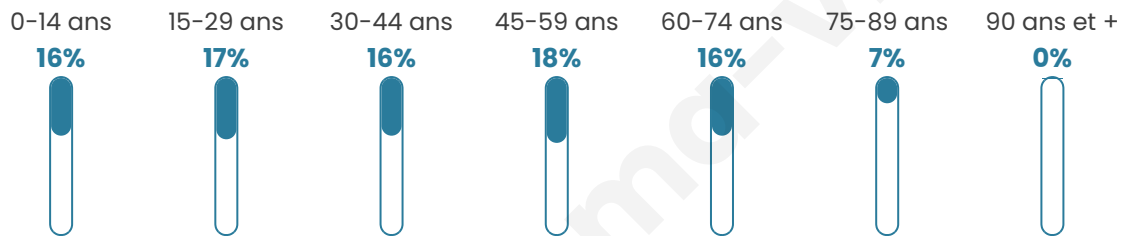
23 890 €/an

Evolution du nombre d'habitants

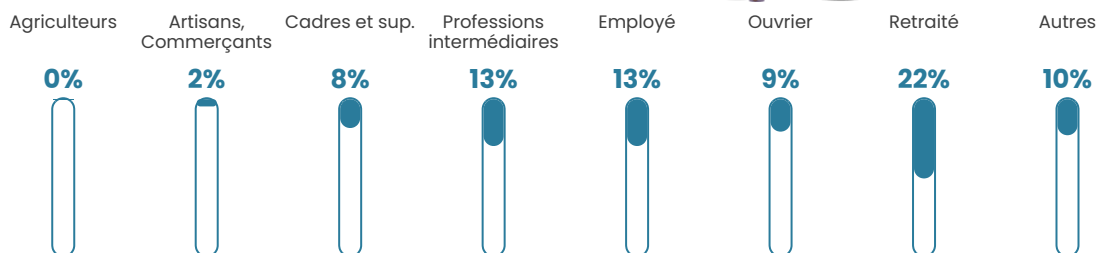


Sources : Institut national de la statistique et des études économiques (insee) selon Les dernières parutions officielles de 2024 portant sur les années 2020, 2021 et 2022.


Tranche d'âge



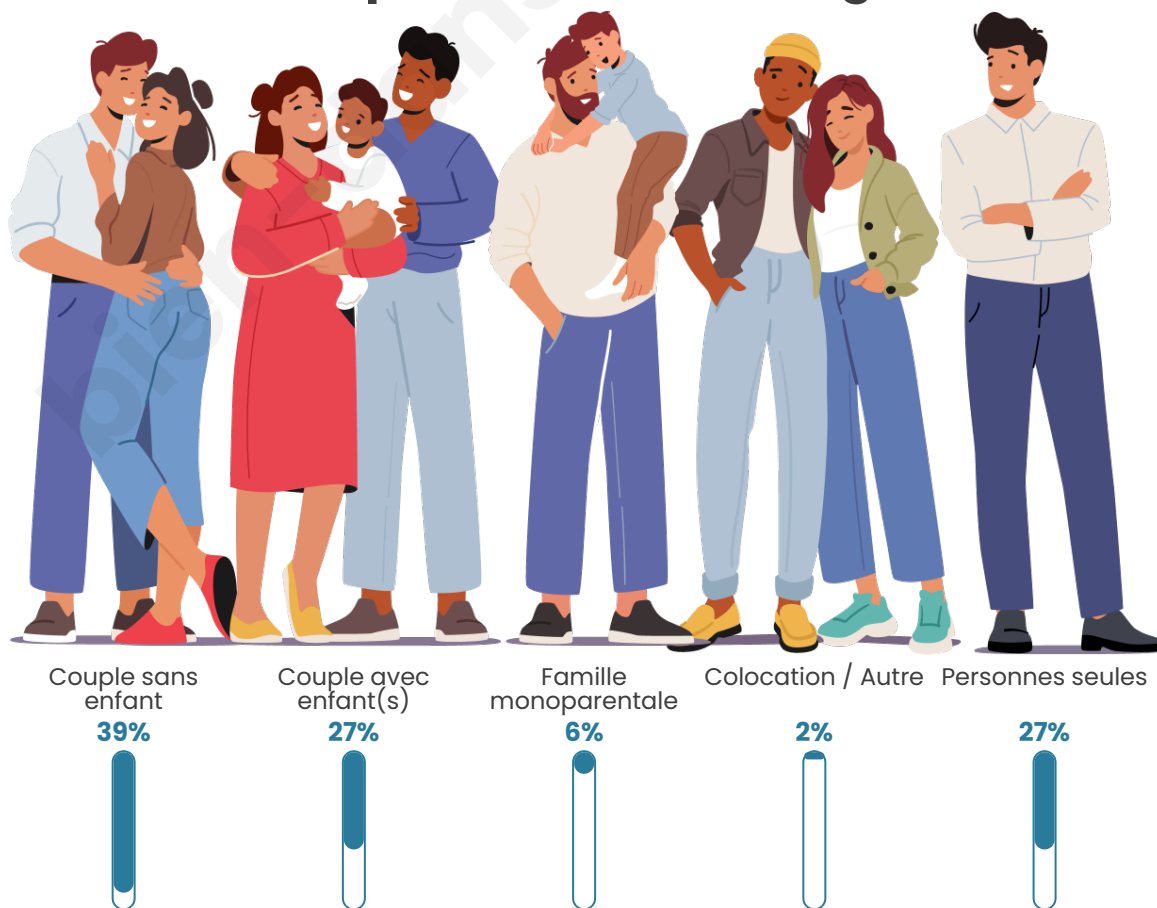
Activité professionnelle



Niveau de diplôme















Composition des ménages



Profils électoraux

Premier tour

	Emmanuel MACRON	36.23 %
	Jean-Luc MÉLENCHON	22.21 %
	Marine LE PEN	14.18 %
	Yannick JADOT	8.71 %
	Valérie PÉCRESE	4.37 %
	Éric ZEMMOUR	3.99 %
	Fabien ROUSSEL	2.76 %
	Anne HIDALGO	2.66 %
	Jean LASSALLE	2.00 %
	Nicolas DUPONT-AIGNAN	1.65 %
	Philippe POUTOU	0.75 %
	Nathalie ARTHAUD	0.50 %



6 005 inscrits

Participation : 77.84%

Votes blancs : 1.86%

Votes nuls : 0.64%

Second tour

	Emmanuel MACRON	76,23 %
	Marine LE PEN	23,77 %

6 010 inscrits

Participation : 75.77%

Votes blancs : 5.99%

Votes nuls : 2.17%

Sécurité



Agressions physiques / sexuelles

76



Cambriolages

32



Vols / dégradations

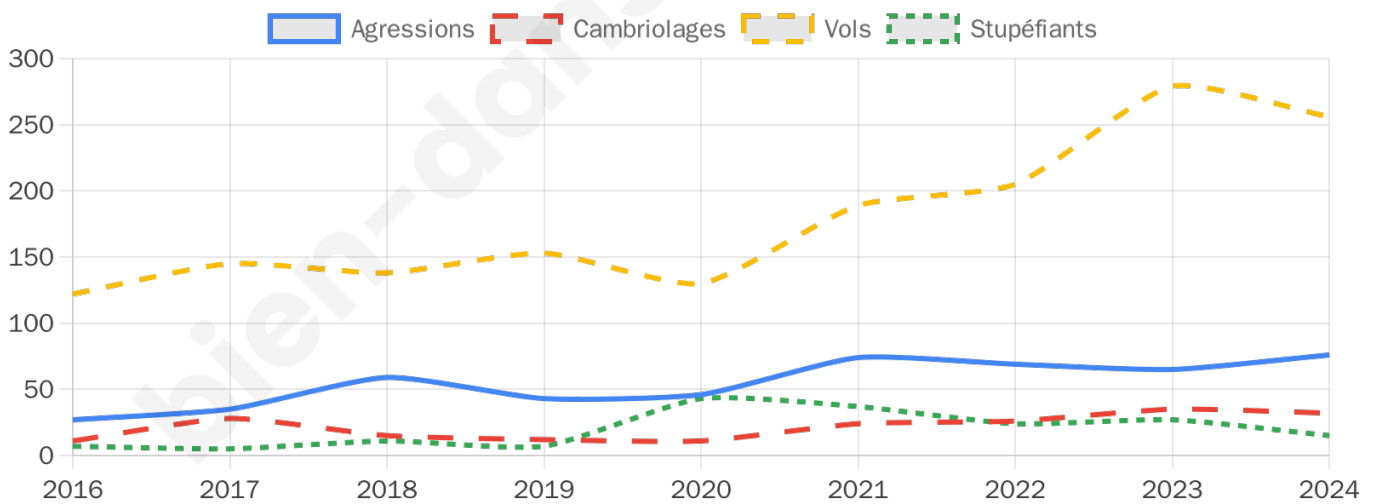
256



Stupéfiants

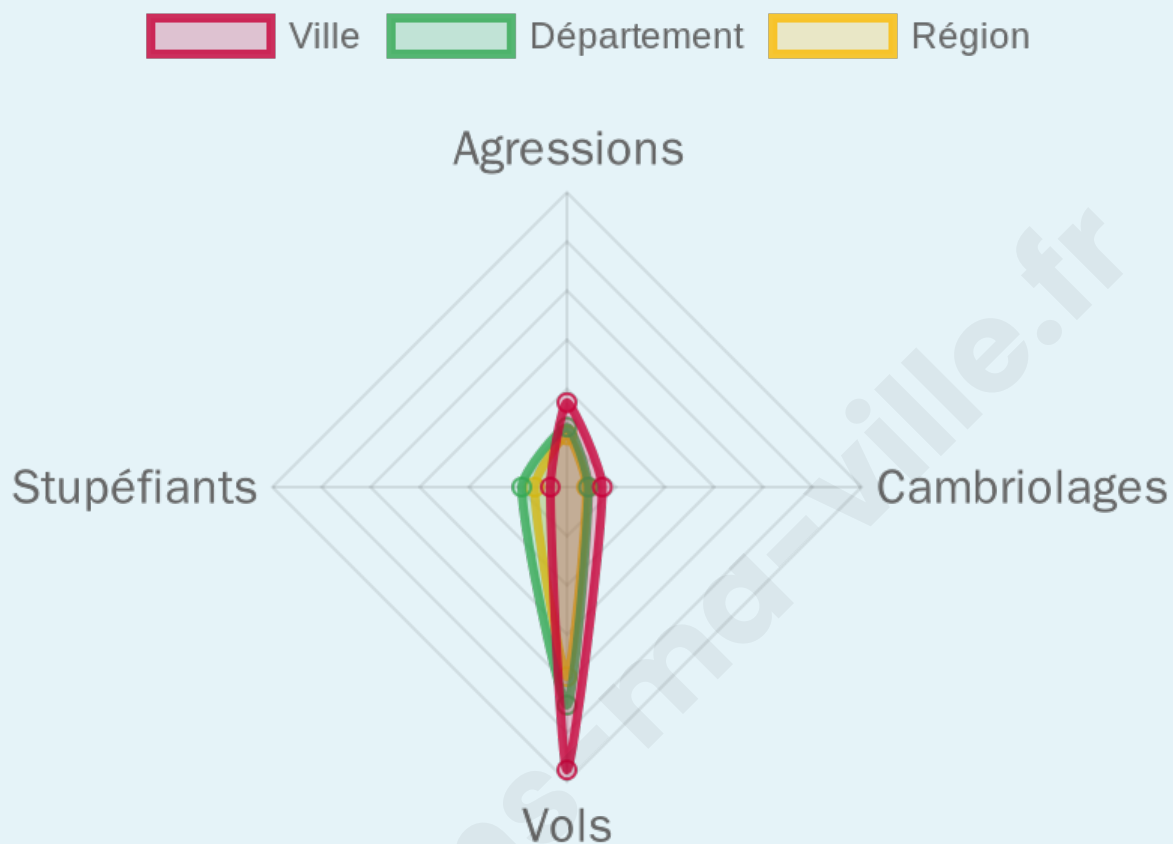
15

Evolution du nombre d'infractions



Pour comparer

(en proportion du nombre d'habitants)



Sources : Bases statistiques communale, départementale et régionale de la délinquance enregistrée par la police et la gendarmerie nationales selon les dernières parutions officielles de 2025 portant sur l'année 2024 ([data.gouv](https://data.gouv.fr)).

Agressions physiques / sexuelles : Violences sexuelles, coups et blessures volontaires intrafamiliaux, coups et blessures volontaires, autres coups, blessures volontaires et vols violents sans arme.

Cambriolages : Cambriolages de logements.

Vols : Vols avec armes, vols d'accessoires sur véhicules, vols dans les véhicules, vols de véhicules, vols sans violence contre des personnes, destructions, dégradations volontaires et escroqueries.

Stupéfiants : Trafic de stupéfiants dont (AFD) et usage de stupéfiants.

Services à la population



Commerce

Hypermarché	X <u>Noyal-Châtillon-sur-Seiche</u> 2km
Supermarché	2
Superette	1
Boulangerie	3
Boucherie	1
Restaurant	21
Garage	9
Station-service	1
Banque	5
La poste	13
Coiffeur	10
Tabac	X <u>Bruz</u> 4km
Bars / discothèque	1
Bibliothèque	X <u>Saint-Jacques-de-la-Lande</u> 4km
Cinéma	1
Vétérinaire	2



Santé

Pharmacie	2
Hôpital	X <u>Rennes</u> 5km
Laboratoire d'analyses médicales	1
Établissement pour handicapé	3
EHPA	1
Médecin	4
Dentiste	2
Chirurgien	X <u>Rennes</u> 5km
Dermatologue	1
Anesthésiste	X <u>Rennes</u> 8km
Gastro-entérologue	X <u>Rennes</u> 6km
Gynécologue	X <u>Saint-Jacques-de-la-Lande</u> 4km
Cancérologue	X <u>Saint-Grégoire</u> 11km
Neurologue	X <u>Rennes</u> 6km
Ophtalmologue	X <u>Rennes</u> 4km
ORL	X <u>Rennes</u> 5km
Cardiologue	X <u>Chavagne</u> 6km
Pédiatre	X <u>Rennes</u> 4km
Pneumologue	X <u>Rennes</u> 10km
Psychologue	X <u>Bruz</u> 4km
Radiologue	X <u>Rennes</u> 5km
Rhumatologue	X <u>Rennes</u> 5km
Sage-femme	2



Éducation

Crèche	4
Ecole maternelle Public	1
Ecole maternelle Privé	X <u>Les Brulais</u> 31km
Ecole primaire Public	1
Ecole primaire Privé	1
Collège Public	1
Collège Privé	X <u>Bruz</u> 4km
Lycée Public	X <u>Bruz</u> 3km
Lycée Privé	X <u>Bruz</u> 3km

Sources : Base Sirene des entreprises et de leurs établissements selon les dernières parutions officielles de 2025 portant sur l'année 2024 ([data.gouv](#)). Liste, localisation et tarifs des professionnels de santé selon les dernières parutions officielles de 2025 portant sur l'année 2024 ([opendatasoft](#)) et FINISS Extraction du Fichier des établissements selon les dernières parutions officielles de 2025 portant sur l'année 2024 ([data.gouv](#)). Adresse et géolocalisation des établissements d'enseignement du premier et second degrés selon les dernières parutions officielles de 2025 portant sur l'année 2024 ([data.education.gouv](#))

Villes autour de Chartres-de-Bretagne

Ville	Habitants	Superficie	Pop densité	Pop active	Taux chômage	Revenu moyen	Prix immobilier
Saint-Jacques-de-la-Lande (7 avis)	13 800	11 km ²	1 255 h/km ²	55.2%	7.2%	21 730 €/an	2 501 €/m ²
Rennes (296 avis)	230 890	50 km ²	4 618 h/km ²	46.6%	6.7%	22 770 €/an	3 228 €/m ²
Bruz (14 avis)	19 683	30 km ²	656 h/km ²	47.8%	4.7%	25 250 €/an	2 563 €/m ²
Saint-Erblon (3 avis)	3 651	10 km ²	365 h/km ²	47.7%	4.3%	24 550 €/an	2 326 €/m ²
Orgères (2 avis)	5 732	16 km ²	358 h/km ²	48.3%	3.2%	24 350 €/an	2 018 €/m ²
Chavagne (3 avis)	4 709	12 km ²	392 h/km ²	46.8%	3.2%	24 610 €/an	2 201 €/m ²
Chantepie (5 avis)	10 670	12 km ²	889 h/km ²	48.2%	4.7%	24 870 €/an	2 530 €/m ²
Vern-sur-Seiche (7 avis)	8 207	19 km ²	432 h/km ²	49.1%	3.4%	26 480 €/an	2 562 €/m ²
Laillé (4 avis)	5 225	32 km ²	163 h/km ²	48.7%	3%	26 950 €/an	2 137 €/m ²
Vezein-le-Coquet (9 avis)	6 471	7 km ²	924 h/km ²	40.8%	3.9%	24 540 €/an	2 331 €/m ²
Bourgbarré (2 avis)	4 804	14 km ²	343 h/km ²	50.1%	3.2%	24 630 €/an	2 155 €/m ²
Le Rheu (9 avis)	9 839	18 km ²	547 h/km ²	50.5%	3.8%	24 780 €/an	2 296 €/m ²
Saint-Armel (1 avis)	2 433	7 km ²	348 h/km ²	50.2%	4.2%	24 090 €/an	2 036 €/m ²
Chanteloup	1 912	17 km ²	112 h/km ²	51.4%	3.6%	23 630 €/an	1 757 €/m ²
Nouvoitou (3 avis)	3 911	18 km ²	217 h/km ²	45.4%	2.7%	25 160 €/an	2 107 €/m ²

Avis sur la ville de Chartres-de-Bretagne



Moyenne par critère



Villes autour de Chartres-de-Bretagne

Ville	Note globale	Sécurité	Éducation	Sport Loisir	Environnement	Vie pratique
Saint-Jacques-de-la-Lande (7 avis)	2.9	1.9	2.9	3.0	3.3	3.4
Rennes (296 avis)	3.4	2.8	3.8	3.8	3.2	3.6
Bruz (14 avis)	3.8	3.8	3.9	3.9	3.5	3.7
Saint-Erblon (3 avis)	4.3	4.3	4.3	3.7	4.7	4.7
Orgères (2 avis)	4.5	4.5	4.5	4.0	4.5	5.0
Chavagne (3 avis)	2.7	4.7	3.7	1.7	2.0	1.3
Chantepie (5 avis)	4.2	3.8	4.4	4.4	4.2	4.0
Vern-sur-Seiche (7 avis)	3.4	3.1	3.6	3.4	3.1	3.7
Laillé (4 avis)	4.5	5.0	4.5	4.3	4.5	4.3
Vezein-le-Coquet (9 avis)	2.9	2.8	3.0	3.2	2.6	2.8
Bourgbarré (2 avis)	3.2	4.0	3.5	3.0	3.5	2.0
Le Rheu (9 avis)	3.5	3.4	3.4	3.2	3.8	3.4
Saint-Armel (1 avis)	3.4	4.0	4.0	3.0	3.0	3.0
Chanteloup	-	-	-	-	-	-
Nouvoitou (3 avis)	2.9	3.3	3.0	3.0	3.0	2.3



Vous aimez votre ville ? Notez-la !

Et faites-nous part de vos remarques constructives



Avec

BIEN dans
ma **VILLE** 