



Version web

# Ville de Chartèves

Présenté par

**BIEN** dans  
ma **VILLE** 

# Sommaire

Situation géographique .....	3
Statistiques sur la population .....	4
Evolution du nombre d'habitants .....	4
Tranche d'âge .....	5
0-14 ans .....	5
15-29 ans .....	5
30-44 ans .....	5
45-59 ans .....	5
60-74 ans .....	5
75-89 ans .....	5
90 ans et + .....	5
Activité professionnelle .....	5
Agriculteurs .....	5
Artisans, Commerçants .....	5
Cadres et sup. ....	5
Professions intermédiaires .....	5
Employé .....	5
Ouvrier .....	5
Retraité .....	5
Autres .....	5
Niveau de diplôme .....	6
Sans diplôme ou CEP .....	6
Brevet, BEPC, DNB .....	6
CAP-BEP ou équivalent .....	6
BAC ou équivalent .....	6
BAC+2 .....	6
BAC+3 ou +4 .....	6
BAC+5 ou plus .....	6
Composition des ménages .....	6
Couple sans enfant .....	6
Couple avec enfant(s) .....	6
Famille monoparentale .....	6
Colocation / Autre .....	6
Personnes seules .....	6
Profils électoraux .....	7
Premier tour .....	7
Sécurité .....	8
Evolution du nombre d'infractions .....	8
Pour comparer .....	9
Services à la population .....	10
Commerce .....	10
Éducation .....	10
Villes autour de Chartèves .....	11

# Situation géographique



## i Informations clés

- **Région** : Hauts-de-France
- **Département** : Aisne
- **Code postal** : 02400
- **Superficie** : 8 km<sup>2</sup>



# Statistiques sur la population



Nombre d'habitants

**361**



Age moyen

**42 ans**



Pop active

**50.1%**



Taux chômage

**5.6%**



Pop densité

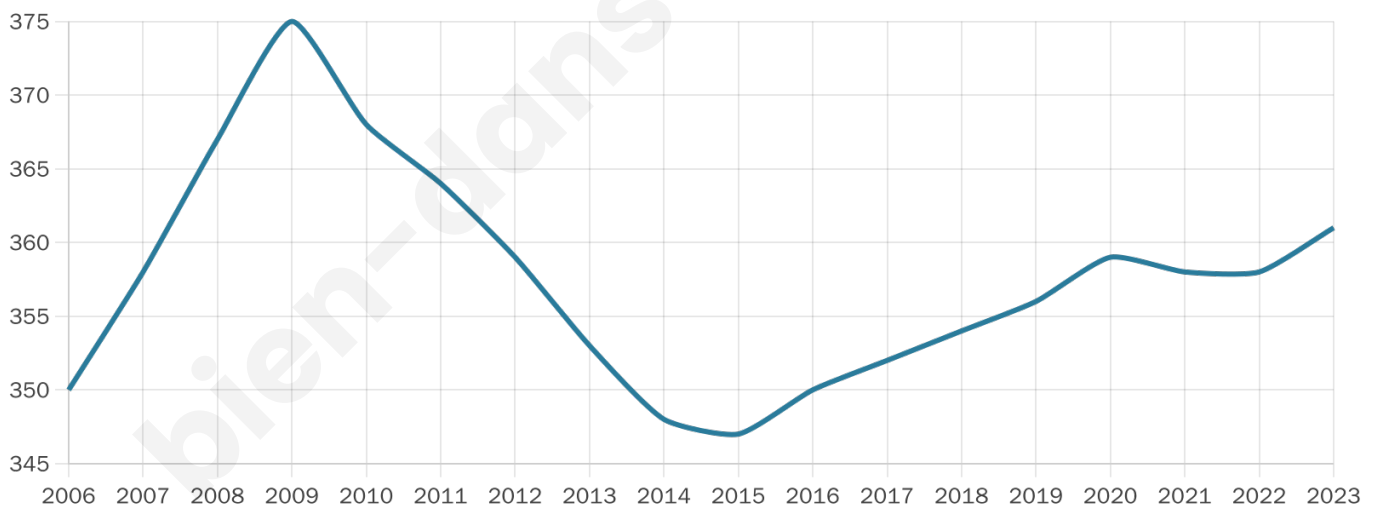
**45 h/km<sup>2</sup>**



Revenu moyen

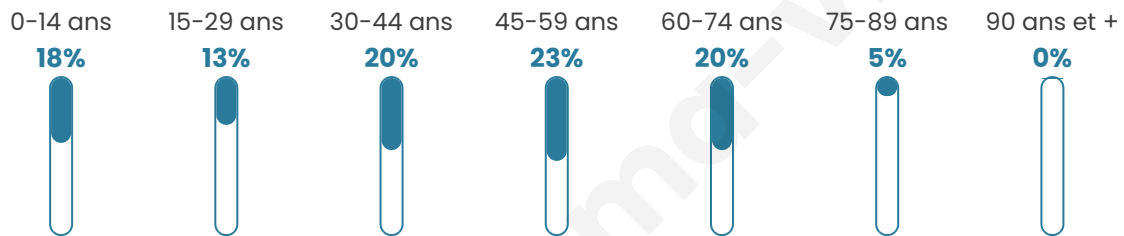
**24 770 €/an**

## Evolution du nombre d'habitants

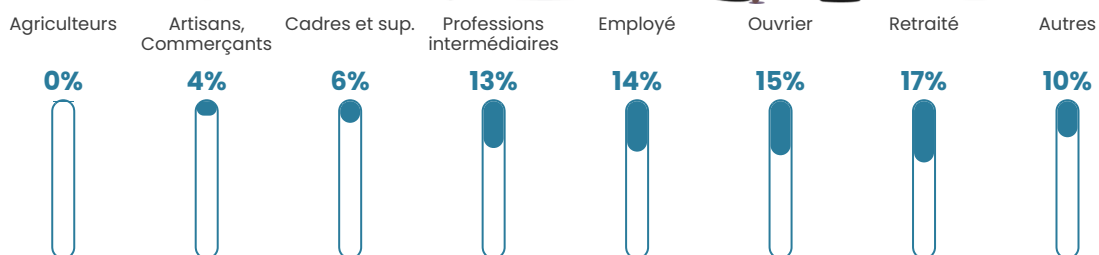


Sources : Institut national de la statistique et des études économiques (insee) selon Les dernières parutions officielles de 2024 portant sur les années 2020, 2021 et 2022.

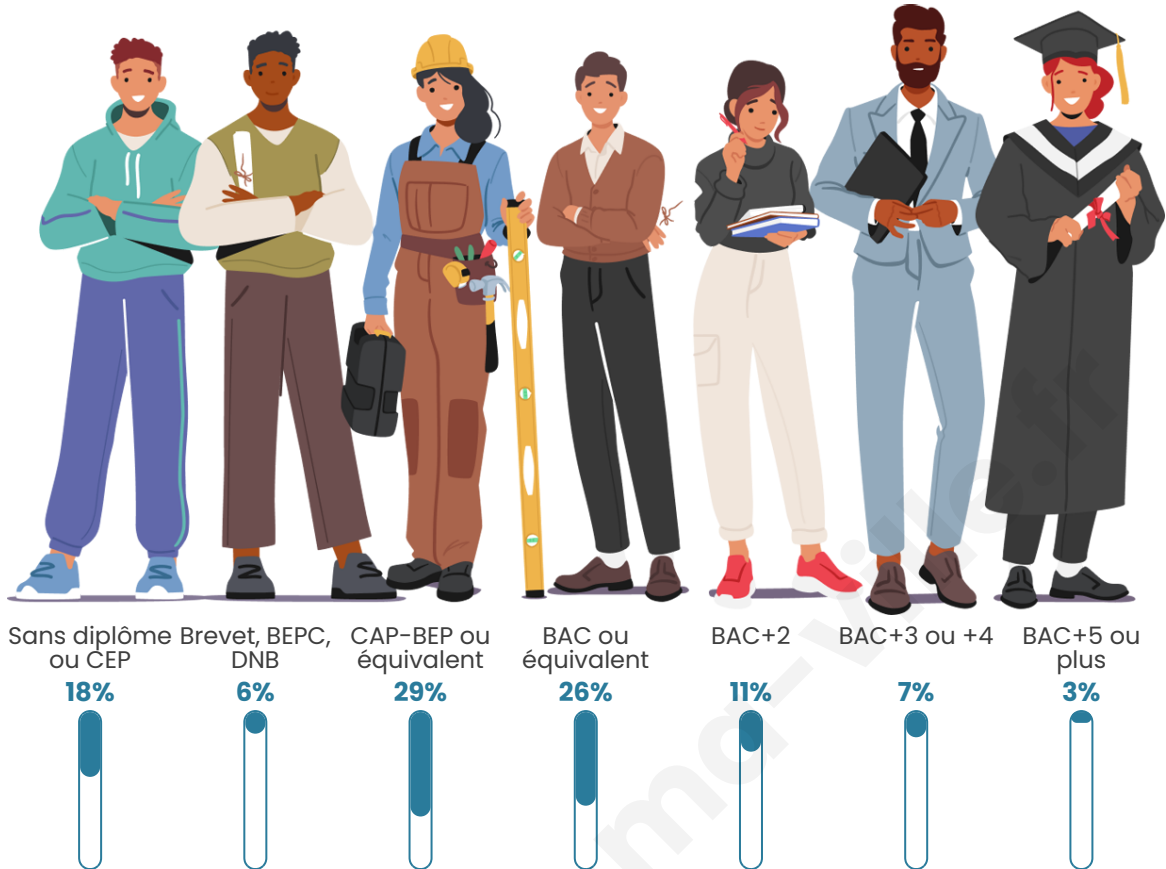
## Tranche d'âge




## Activité professionnelle



## Niveau de diplôme







## Composition des ménages



# Profils électoraux



## Premier tour

	Marine LE PEN	37.37 %
	Emmanuel MACRON	18.69 %
	Éric ZEMMOUR	13.13 %
	Jean-Luc MÉLENCHON	11.62 %
	Yannick JADOT	6.57 %
	Fabien ROUSSEL	4.04 %
	Valérie PÉCRESSE	3.03 %
	Jean LASSALLE	2.02 %
	Anne HIDALGO	2.02 %
	Nathalie ARTHAUD	1.01 %
	Philippe POUTOU	0.51 %
	Nicolas DUPONT-AIGNAN	0.00 %

### 256 inscrits

Participation : 79.3%  
Votes blancs : 1.97%  
Votes nuls : 0.49%

## Second tour

	Emmanuel MACRON	47,89 %
	Marine LE PEN	52,11 %

### 256 inscrits

Participation : 80.08%  
Votes blancs : 5.37%  
Votes nuls : 1.95%

# Sécurité



Agressions physiques / sexuelles

0



Cambriolages

0



Vols / dégradations

0



Stupéfiants

0

## Evolution du nombre d'infractions



## Pour comparer

(en proportion du nombre d'habitants)



Sources : Bases statistiques communale, départementale et régionale de la délinquance enregistrée par la police et la gendarmerie nationales selon les dernières parutions officielles de 2025 portant sur l'année 2024 ([data.gouv](https://data.gouv.fr)).

Agressions physiques / sexuelles : Violences sexuelles, coups et blessures volontaires intrafamiliaux, coups et blessures volontaires, autres coups, blessures volontaires et vols violents sans arme.

Cambriolages : Cambriolages de logements.

Vols : Vols avec armes, vols d'accessoires sur véhicules, vols dans les véhicules, vols de véhicules, vols sans violence contre des personnes, destructions, dégradations volontaires et escroqueries.

Stupéfiants : Trafic de stupéfiants dont (AFD) et usage de stupéfiants.

# Services à la population



## Commerce

Hypermarché	X <u>Château-Thierry</u> 9km
Supermarché	X <u>Crézancy</u> 4km
Superette	X <u>Jaulgonne</u> 3km
Boulangerie	X <u>Jaulgonne</u> 3km
Boucherie	X <u>Jaulgonne</u> 3km
Restaurant	X <u>Mézy-Moulins</u> 3km
Garage	X <u>Mont-Saint-Père</u> 1km
Station-service	X <u>Château-Thierry</u> 8km
Banque	X <u>Château-Thierry</u> 8km
La poste	X <u>Courtemont-Varennes</u> 3km
Coiffeur	X <u>Jaulgonne</u> 3km
Tabac	X <u>Crézancy</u> 4km
Bars / discothèque	X <u>Mont-Saint-Père</u> 1km
Bibliothèque	X <u>Crézancy</u> 4km
Cinéma	X <u>Brasles</u> 7km
Vétérinaire	X <u>Brasles</u> 8km



## Santé

Pharmacie	X <u>Jaulgonne</u> 3km
Hôpital	X <u>Château-Thierry</u> 8km
Laboratoire d'analyses médicales	X <u>Château-Thierry</u> 8km
Etablissement pour handicapé	X <u>Chierry</u> 7km
EHPA	X <u>Courtemont-Varennes</u> 3km
Médecin	X <u>Jaulgonne</u> 2km
Dentiste	X <u>Bézu-Saint-Germain</u> 7km
Chirurgien	X <u>Château-Thierry</u> 8km
Dermatologue	X <u>Épernay</u> 33km
Anesthésiste	X <u>Château-Thierry</u> 8km
Gastro-entérologue	X <u>Château-Thierry</u> 8km
Gynécologue	X <u>Château-Thierry</u> 8km
Cancérologue	X <u>Bezannes</u> 40km
Neurologue	X <u>Soissons</u> 34km
Ophtalmologue	X <u>Château-Thierry</u> 8km
ORL	X <u>Château-Thierry</u> 8km
Cardiologue	X <u>Château-Thierry</u> 8km
Pédiatre	X <u>Château-Thierry</u> 8km
Pneumologue	X <u>Château-Thierry</u> 10km
Psychologue	X <u>Château-Thierry</u> 8km
Radiologue	X <u>Château-Thierry</u> 8km
Rhumatologue	X <u>Épernay</u> 33km
Sage-femme	X <u>Château-Thierry</u> 8km



## Éducation

Crèche	X <u>Jaulgonne</u> 3km
Ecole maternelle Public	X <u>Fossoy</u> 4km
Ecole maternelle Privé	X <u>Fismes</u> 28km
Ecole primaire Public	X <u>Mont-Saint-Père</u> 1km
Ecole primaire Privé	X <u>Château-Thierry</u> 9km
Collège Public	X <u>Château-Thierry</u> 9km
Collège Privé	X <u>Château-Thierry</u> 9km
Lycée Public	X <u>Crézancy</u> 4km
Lycée Privé	X <u>Épaux-Bézu</u> 8km

Sources : Base Sirene des entreprises et de leurs établissements selon les dernières parutions officielles de 2025 portant sur l'année 2024 ([data.gouv](#)). Liste, localisation et tarifs des professionnels de santé selon les dernières parutions officielles de 2025 portant sur l'année 2024 ([opendatasoft](#)) et FINESS Extraction du Fichier des établissements selon les dernières parutions officielles de 2025 portant sur l'année 2024 ([data.gouv](#)). Adresse et géolocalisation des établissements d'enseignement du premier et second degrés selon les dernières parutions officielles de 2025 portant sur l'année 2024 ([data.education.gouv](#))

## Villes autour de Chartèves

Ville	Habitants	Superficie	Pop densité	Pop active	Taux chômage	Revenu moyen	Prix immobilier
Mézy-Moulins	558	4 km <sup>2</sup>	140 h/km <sup>2</sup>	41.9%	4.7%	21 980 €/an	1 326 €/m <sup>2</sup>
Mont-Saint-Père	684	10 km <sup>2</sup>	68 h/km <sup>2</sup>	48.4%	5.4%	24 070 €/an	1 414 €/m <sup>2</sup>
Jaulgonne	672	1 km <sup>2</sup>	672 h/km <sup>2</sup>	42.1%	6.4%	22 640 €/an	1 369 €/m <sup>2</sup>
Barzy-sur-Marne	380	7 km <sup>2</sup>	54 h/km <sup>2</sup>	48.7%	5.5%	25 580 €/an	1 651 €/m <sup>2</sup>
Crézancy	1 166	7 km <sup>2</sup>	167 h/km <sup>2</sup>	48%	6.8%	20 650 €/an	1 530 €/m <sup>2</sup>
Fossoy (3 avis)	535	7 km <sup>2</sup>	76 h/km <sup>2</sup>	44.5%	3%	24 890 €/an	1 526 €/m <sup>2</sup>
Reuilly-Sauvigny	225	6 km <sup>2</sup>	38 h/km <sup>2</sup>	44.4%	4.4%	22 630 €/an	1 391 €/m <sup>2</sup>
Courtemont-Varennnes (1 avis)	361	6 km <sup>2</sup>	60 h/km <sup>2</sup>	42.9%	3.9%	21 750 €/an	1 358 €/m <sup>2</sup>
Épieds (1 avis)	395	18 km <sup>2</sup>	22 h/km <sup>2</sup>	49.4%	7.1%	24 460 €/an	2 168 €/m <sup>2</sup>
Gland	425	5 km <sup>2</sup>	85 h/km <sup>2</sup>	48.2%	4.5%	25 850 €/an	1 817 €/m <sup>2</sup>
Passy-sur-Marne	139	3 km <sup>2</sup>	46 h/km <sup>2</sup>	53.2%	2.9%	24 950 €/an	821 €/m <sup>2</sup>
Le Charmel	323	9 km <sup>2</sup>	36 h/km <sup>2</sup>	46.4%	3.7%	22 620 €/an	1 583 €/m <sup>2</sup>
Connigis	306	5 km <sup>2</sup>	61 h/km <sup>2</sup>	56.9%	7.2%	22 390 €/an	1 341 €/m <sup>2</sup>
Brasles (1 avis)	1 788	7 km <sup>2</sup>	255 h/km <sup>2</sup>	37.6%	5.9%	22 080 €/an	1 722 €/m <sup>2</sup>
Verdilly	443	5 km <sup>2</sup>	89 h/km <sup>2</sup>	48.8%	5.2%	24 060 €/an	776 €/m <sup>2</sup>

bien-dans-ma-ville.fr



# Vous aimez votre ville ? Notez-la !

Et faites-nous part de vos remarques constructives



Avec

**BIEN** dans ma **VILLE** 