



Version web

# Ville de Charras

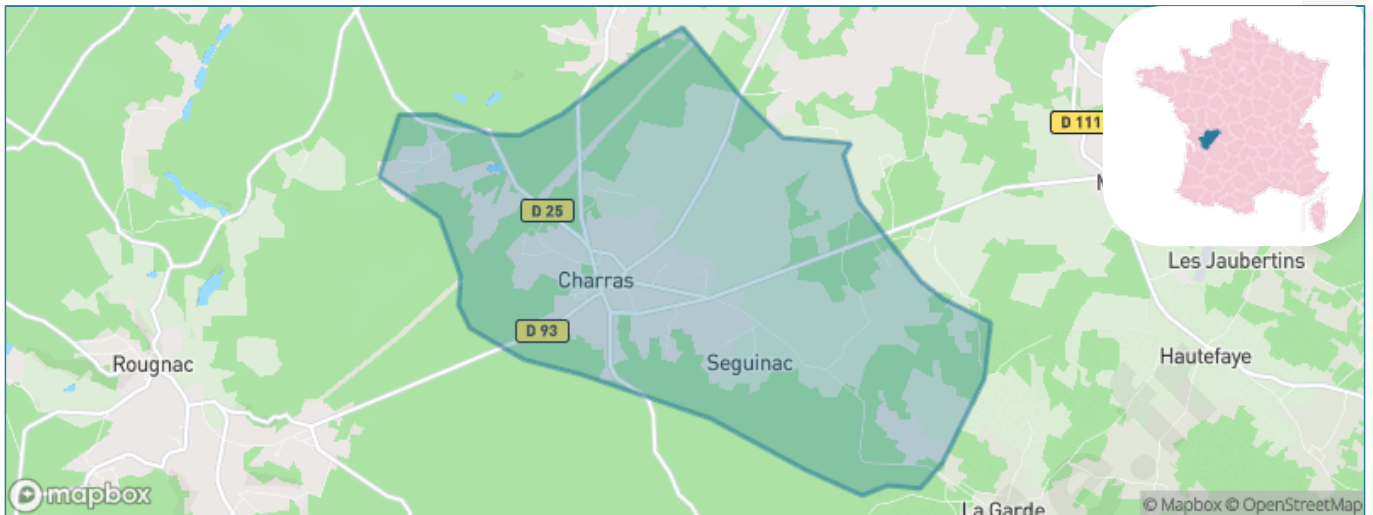
Présenté par

**BIEN** dans  
ma **VILLE** 

# Sommaire

Situation géographique .....	3
Statistiques sur la population .....	4
Evolution du nombre d'habitants .....	4
Tranche d'âge .....	5
0-14 ans .....	5
15-29 ans .....	5
30-44 ans .....	5
45-59 ans .....	5
60-74 ans .....	5
75-89 ans .....	5
90 ans et + .....	5
Activité professionnelle .....	5
Agriculteurs .....	5
Artisans, Commerçants .....	5
Cadres et sup. ....	5
Professions intermédiaires .....	5
Employé .....	5
Ouvrier .....	5
Retraité .....	5
Autres .....	5
Niveau de diplôme .....	6
Sans diplôme ou CEP .....	6
Brevet, BEPC, DNB .....	6
CAP-BEP ou équivalent .....	6
BAC ou équivalent .....	6
BAC+2 .....	6
BAC+3 ou +4 .....	6
BAC+5 ou plus .....	6
Composition des ménages .....	6
Couple sans enfant .....	6
Couple avec enfant(s) .....	6
Famille monoparentale .....	6
Colocation / Autre .....	6
Personnes seules .....	6
Profils électoraux .....	7
Premier tour .....	7
Sécurité .....	9
Evolution du nombre d'infractions .....	9
Pour comparer .....	10
Services à la population .....	11
Commerce .....	11
Éducation .....	11
Villes autour de Charras .....	12

# Situation géographique



## i Informations clés

- **Région** : Nouvelle-Aquitaine
- **Département** : Charente
- **Code postal** : 16380
- **Superficie** : 15 km<sup>2</sup>



# Statistiques sur la population



Nombre d'habitants

**346**



Age moyen

**47 ans**



Pop active

**43.9%**



Taux chômage

**6.3%**



Pop densité

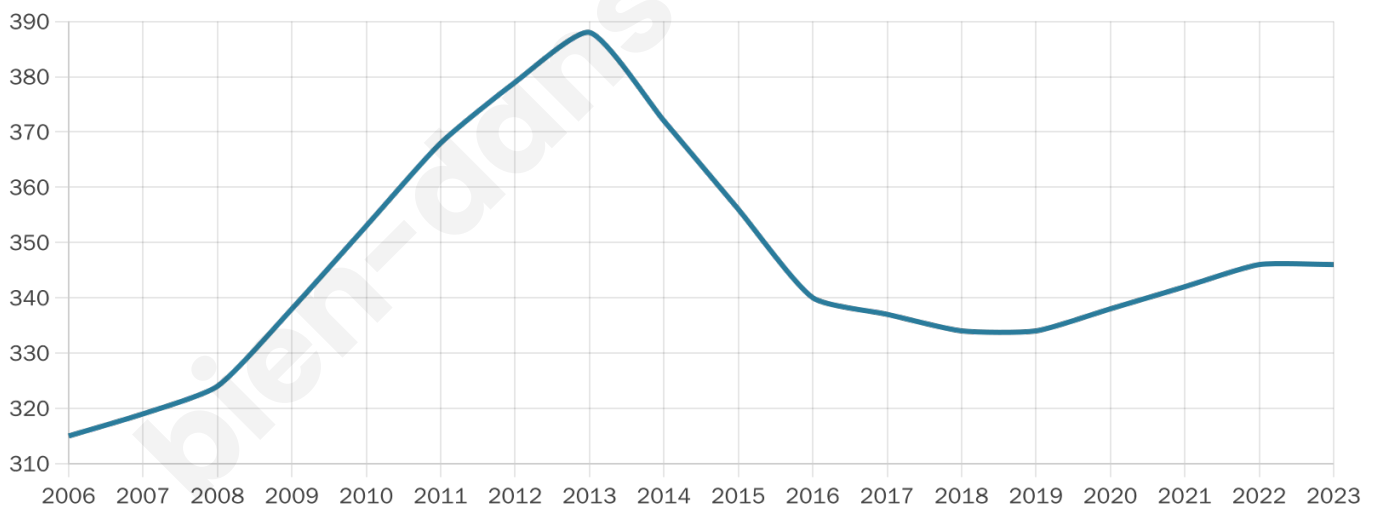
**23 h/km<sup>2</sup>**



Revenu moyen

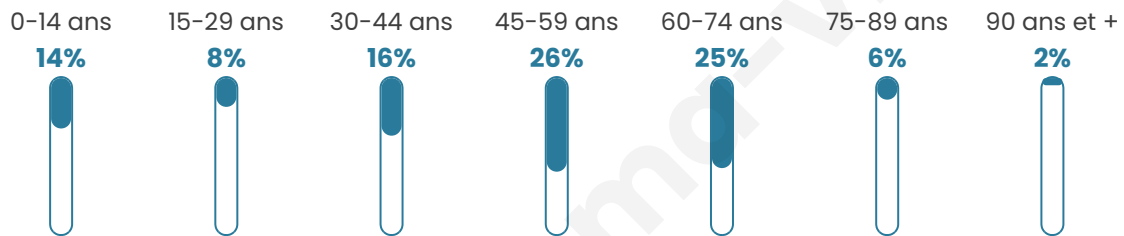
**21 180 €/an**

## Evolution du nombre d'habitants

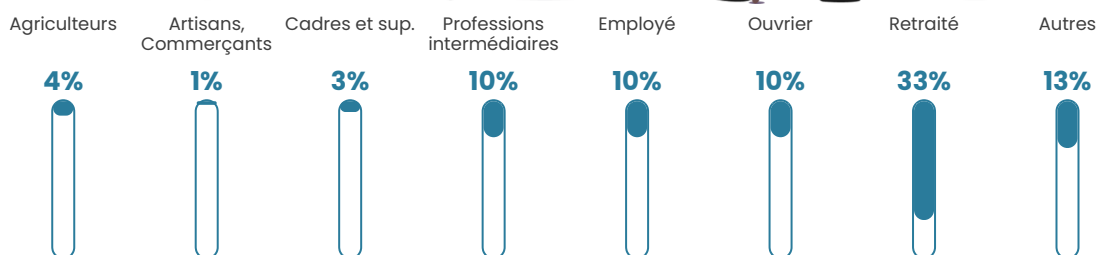


Sources : Institut national de la statistique et des études économiques (insee) selon Les dernières parutions officielles de 2024 portant sur les années 2020, 2021 et 2022.

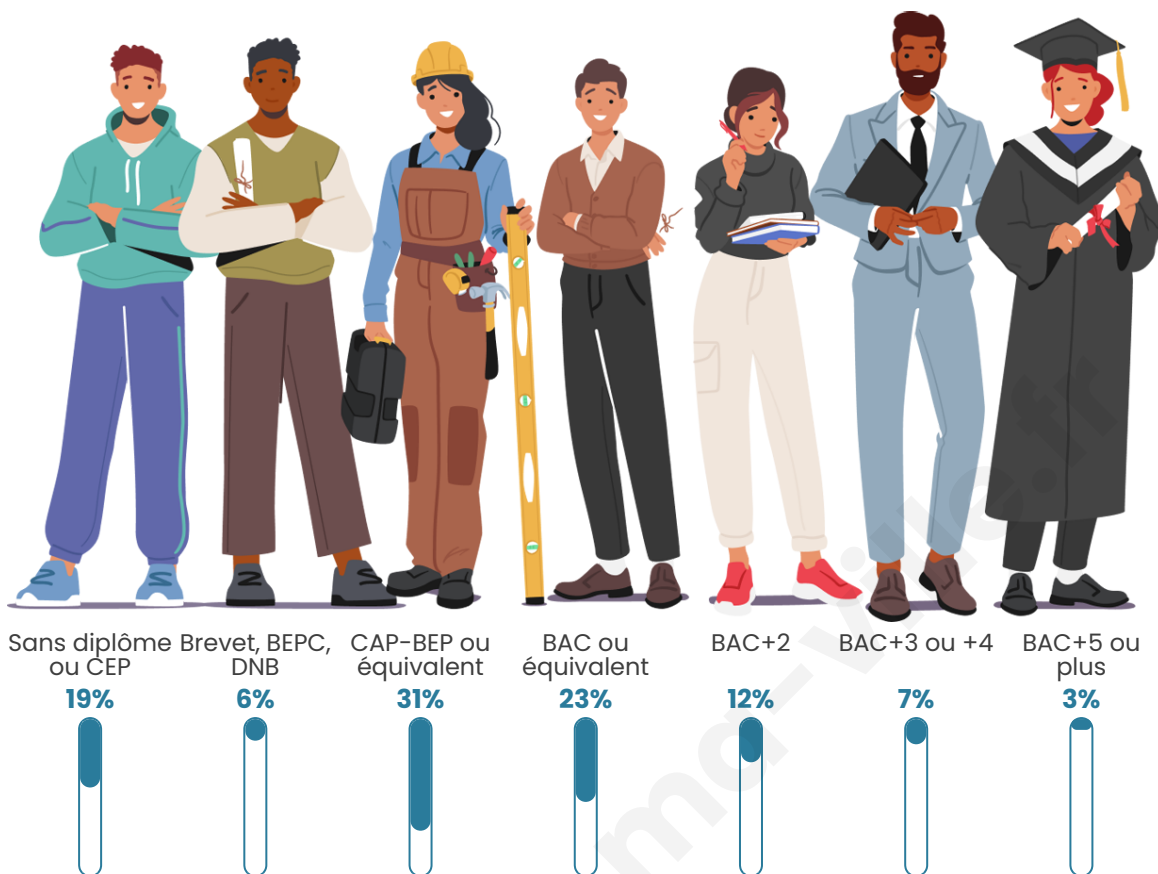
## Tranche d'âge



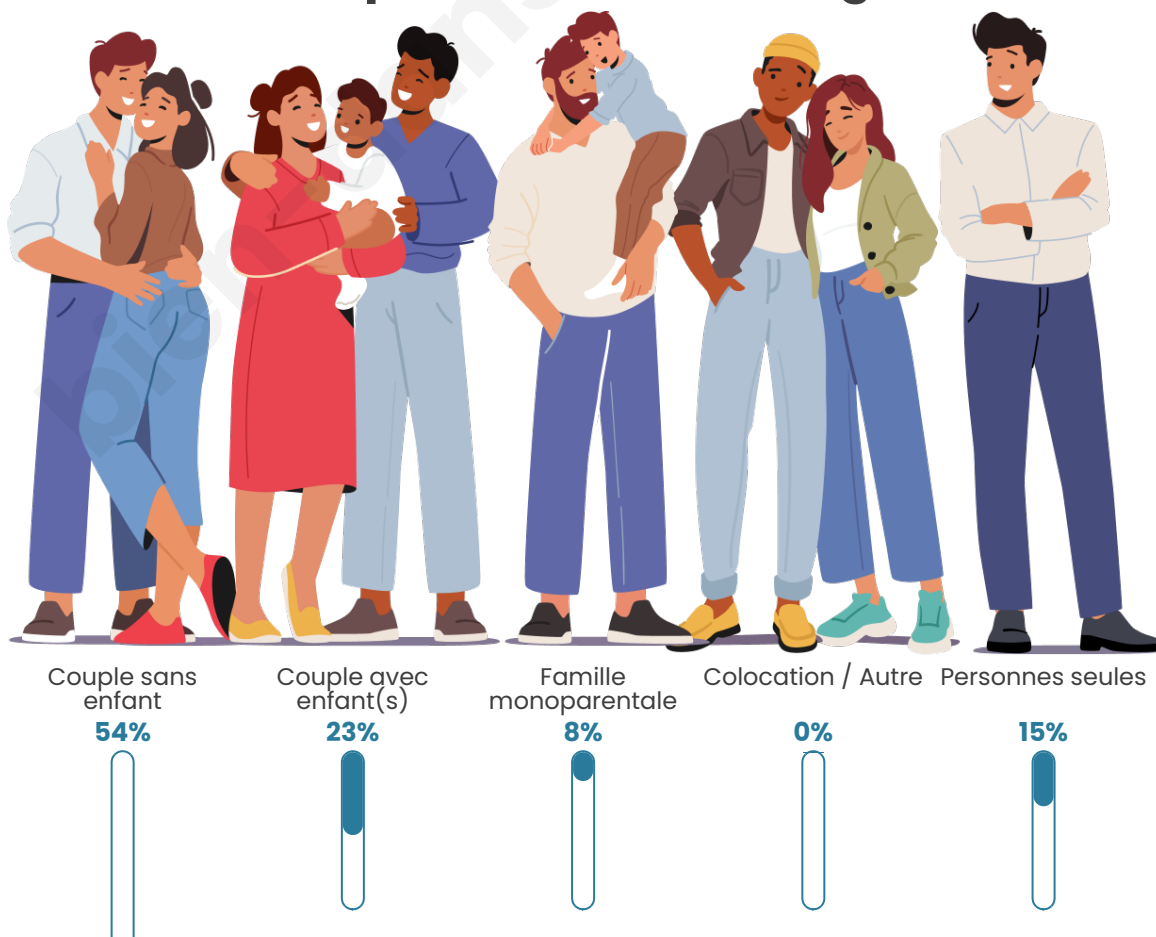
## Activité professionnelle



## Niveau de diplôme



## Composition des ménages





## Profils électoraux

### Premier tour

	Jean-Luc MÉLENCHON	28.13 %
	Marine LE PEN	20.31 %
	Emmanuel MACRON	17.19 %
	Jean LASSALLE	8.85 %
	Éric ZEMMOUR	6.25 %
	Yannick JADOT	5.73 %
	Anne HIDALGO	3.65 %
	Valérie PÉCRESSE	2.60 %
	Nicolas DUPONT- AIGNAN	2.60 %
	Philippe POUTOU	2.08 %
	Fabien ROUSSEL	1.56 %
	Nathalie ARTHAUD	1.04 %

**233 inscrits**

Participation : 83.26%  
Votes blancs : 1.03%  
Votes nuls : 0.00%

## Second tour



Emmanuel  
MACRON

45,57 %



Marine LE PEN

54,43 %

### 232 inscrits

Participation : 81.47%  
Votes blancs : 11.64%  
Votes nuls : 4.76%

bien-dans-ma-ville.fr

# Sécurité



Agressions physiques / sexuelles

0



Cambriolages

0



Vols / dégradations

0



Stupéfiants

0

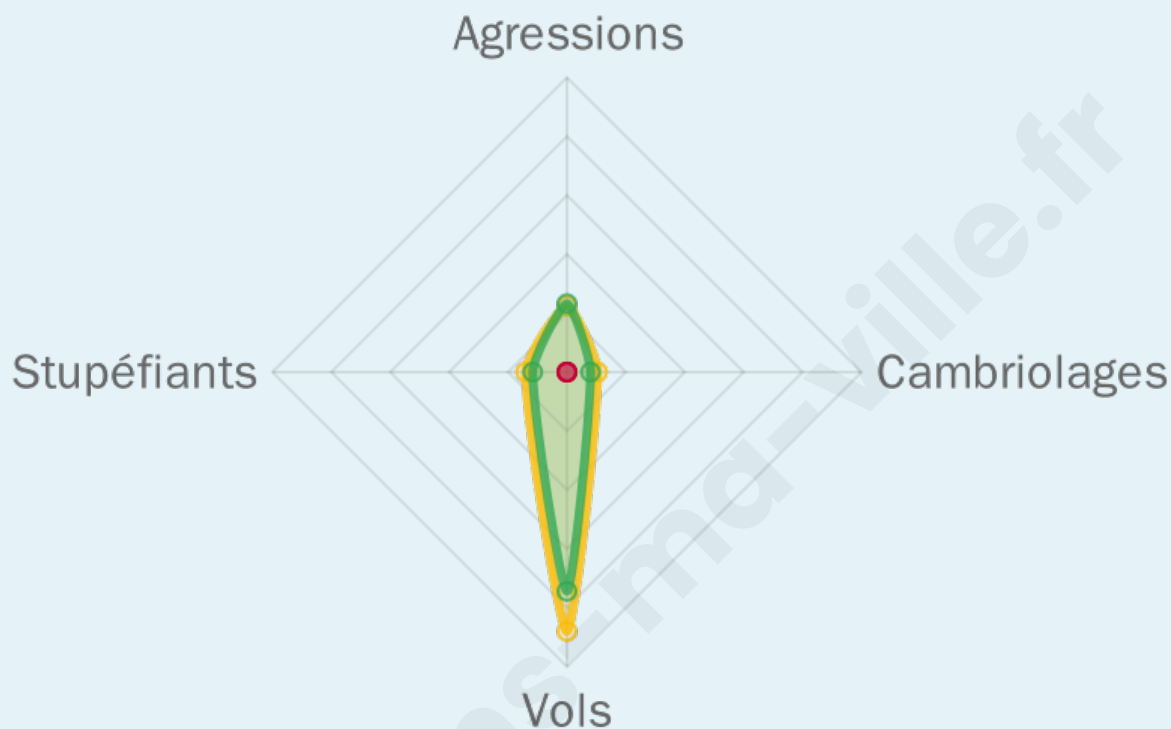
## Evolution du nombre d'infractions



## Pour comparer

(en proportion du nombre d'habitants)

■ Ville ■ Département ■ Région



Sources : Bases statistiques communale, départementale et régionale de la délinquance enregistrée par la police et la gendarmerie nationales selon les dernières parutions officielles de 2025 portant sur l'année 2024 ([data.gouv](https://data.gouv.fr)).

Agressions physiques / sexuelles : Violences sexuelles, coups et blessures volontaires intrafamiliaux, coups et blessures volontaires, autres coups, blessures volontaires et vols violents sans arme.

Cambriolages : Cambriolages de logements.

Vols : Vols avec armes, vols d'accessoires sur véhicules, vols dans les véhicules, vols de véhicules, vols sans violence contre des personnes, destructions, dégradations volontaires et escroqueries.

Stupéfiants : Trafic de stupéfiants dont (AFD) et usage de stupéfiants.

# Services à la population



## Commerce

Hypermarché	X <a href="#">Nontron</a> 19km
Supermarché	X <a href="#">Mareuil en Périgord</a> 10km
Superette	1
Boulangerie	1
Boucherie	X <a href="#">Sers</a> 10km
Restaurant	X <a href="#">Combiers</a> 3km
Garage	1
Station-service	X <a href="#">Mareuil en Périgord</a> 10km
Banque	X <a href="#">Marthon</a> 9km
La poste	X <a href="#">Grassac</a> 6km
Coiffeur	1
Tabac	X <a href="#">Marthon</a> 9km
Bars / discothèque	1
Bibliothèque	X <a href="#">Ronsenac</a> 14km
Cinéma	X <a href="#">Marthon</a> 9km
Vétérinaire	X <a href="#">Mareuil en Périgord</a> 10km



## Santé

Pharmacie	X <a href="#">Marthon</a> 9km
Hôpital	X <a href="#">Angoulême</a> 24km
Laboratoire d'analyses médicales	X <a href="#">Nontron</a> 19km
Etablissement pour handicapé	X <a href="#">Nontron</a> 19km
EHPA	X <a href="#">Mareuil en Périgord</a> 10km
Médecin	X <a href="#">Marthon</a> 8km
Dentiste	X <a href="#">Marthon</a> 9km
Chirurgien	X <a href="#">Soyaux</a> 20km
Dermatologue	X <a href="#">Soyaux</a> 20km
Anesthésiste	X <a href="#">Soyaux</a> 20km
Gastro-entérologue	X <a href="#">Soyaux</a> 20km
Gynécologue	X <a href="#">Soyaux</a> 20km
Cancérologue	X <a href="#">Périgueux</a> 46km
Neurologue	X <a href="#">Saint-Michel</a> 26km
Ophthalmologue	X <a href="#">Nontron</a> 19km
ORL	X <a href="#">Angoulême</a> 24km
Cardiologue	X <a href="#">Soyaux</a> 20km
Pédiatre	X <a href="#">Soyaux</a> 20km
Pneumologue	X <a href="#">Nontron</a> 19km
Psychologue	X <a href="#">Angoulême</a> 23km
Radiologue	X <a href="#">Soyaux</a> 20km
Rhumatologue	X <a href="#">Montignac-Charente</a> 36km
Sage-femme	X <a href="#">Nontron</a> 19km



## Éducation

Crèche	X <a href="#">Grassac</a> 6km
Ecole maternelle Public	X <a href="#">Villebois-Lavalette</a> 13km
Ecole maternelle Privé	X <a href="#">Marsac</a> 34km
Ecole primaire Public	1
Ecole primaire Privé	X <a href="#">Soyaux</a> 22km
Collège Public	X <a href="#">Mareuil en Périgord</a> 10km
Collège Privé	X <a href="#">Chadurie</a> 22km
Lycée Public	X <a href="#">Soyaux</a> 19km
Lycée Privé	X <a href="#">Angoulême</a> 24km

Sources : Base Sirene des entreprises et de leurs établissements selon les dernières parutions officielles de 2025 portant sur l'année 2024 ([data.gouv](#)). Liste, localisation et tarifs des professionnels de santé selon les dernières parutions officielles de 2025 portant sur l'année 2024 ([opendatasoft](#)) et FINISS Extraction du Fichier des établissements selon les dernières parutions officielles de 2025 portant sur l'année 2024 ([data.gouv](#)). Adresse et géolocalisation des établissements d'enseignement du premier et second degrés selon les dernières parutions officielles de 2025 portant sur l'année 2024 ([data.education.gouv](#))

## Villes autour de Charras

Ville	Habitants	Superficie	Pop densité	Pop active	Taux chômage	Revenu moyen	Prix immobilier
Combiers	128	24 km <sup>2</sup>	5 h/km <sup>2</sup>	41.4%	7%	19 710 €/an	1 898 €/m <sup>2</sup>
Hautefaye	123	12 km <sup>2</sup>	10 h/km <sup>2</sup>	45.5%	2.4%	16 480 €/an	1 297 €/m <sup>2</sup>
Rougnac	395	29 km <sup>2</sup>	14 h/km <sup>2</sup>	44.1%	4.8%	21 410 €/an	930 €/m <sup>2</sup>
Mainzac	125	11 km <sup>2</sup>	11 h/km <sup>2</sup>	43.2%	0.8%	21 030 €/an	1 019 €/m <sup>2</sup>
Grassac	308	28 km <sup>2</sup>	11 h/km <sup>2</sup>	44.5%	5.5%	21 580 €/an	810 €/m <sup>2</sup>
La Rochebeaucourt-et-Argentine (1 avis)	331	17 km <sup>2</sup>	19 h/km <sup>2</sup>	43.5%	6.6%	21 100 €/an	675 €/m <sup>2</sup>
Gardes-le-Pontaroux	256	13 km <sup>2</sup>	20 h/km <sup>2</sup>	43.4%	3.1%	21 660 €/an	930 €/m <sup>2</sup>
Sainte-Croix-de-Mareuil	144	11 km <sup>2</sup>	13 h/km <sup>2</sup>	44.4%	9%	20 320 €/an	885 €/m <sup>2</sup>
Édon	272	16 km <sup>2</sup>	17 h/km <sup>2</sup>	40.1%	3.3%	20 390 €/an	2 424 €/m <sup>2</sup>
Feuillade	283	21 km <sup>2</sup>	13 h/km <sup>2</sup>	41%	2.5%	19 960 €/an	1 858 €/m <sup>2</sup>
Souffrignac	150	9 km <sup>2</sup>	17 h/km <sup>2</sup>	40%	1.3%	20 110 €/an	1 169 €/m <sup>2</sup>
Rudeau-Ladosse	154	13 km <sup>2</sup>	12 h/km <sup>2</sup>	27.9%	5.8%	19 740 €/an	556 €/m <sup>2</sup>
Connezac	79	5 km <sup>2</sup>	16 h/km <sup>2</sup>	36.7%	7.6%	NC	1 020 €/m <sup>2</sup>
Vouzan	818	16 km <sup>2</sup>	51 h/km <sup>2</sup>	46.2%	4.8%	22 490 €/an	970 €/m <sup>2</sup>
Marthon	554	12 km <sup>2</sup>	46 h/km <sup>2</sup>	43.3%	4.9%	20 730 €/an	1 164 €/m <sup>2</sup>

bien-dans-ma-ville.fr



# Vous aimez votre ville ? Notez-la !

Et faites-nous part de vos remarques constructives



Avec

**BIEN** dans  
ma **VILLE** 