



Version web

# Ville de Charols

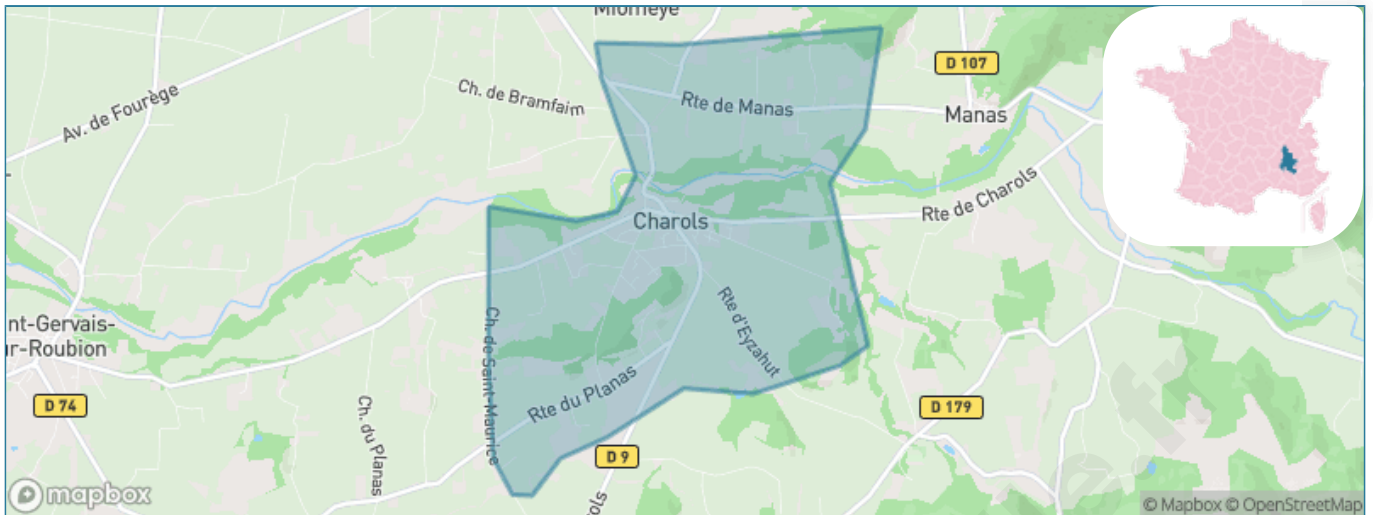
Présenté par

**BIEN** dans  
ma **VILLE** 

# Sommaire

Situation géographique .....	3
Statistiques sur la population .....	4
Evolution du nombre d'habitants .....	4
Tranche d'âge .....	5
0-14 ans .....	5
15-29 ans .....	5
30-44 ans .....	5
45-59 ans .....	5
60-74 ans .....	5
75-89 ans .....	5
90 ans et + .....	5
Activité professionnelle .....	5
Agriculteurs .....	5
Artisans, Commerçants .....	5
Cadres et sup. ....	5
Professions intermédiaires .....	5
Employé .....	5
Ouvrier .....	5
Retraité .....	5
Autres .....	5
Niveau de diplôme .....	6
Sans diplôme ou CEP .....	6
Brevet, BEPC, DNB .....	6
CAP-BEP ou équivalent .....	6
BAC ou équivalent .....	6
BAC+2 .....	6
BAC+3 ou +4 .....	6
BAC+5 ou plus .....	6
Composition des ménages .....	6
Couple sans enfant .....	6
Couple avec enfant(s) .....	6
Famille monoparentale .....	6
Colocation / Autre .....	6
Personnes seules .....	6
Profil électoraux .....	7
Premier tour .....	7
Sécurité .....	8
Evolution du nombre d'infractions .....	8
Pour comparer .....	9
Services à la population .....	10
Commerce .....	10
Éducation .....	10
Villes autour de Charols .....	12
Avis sur la ville de Charols .....	13
Moyenne par critère .....	13
Villes autour de Charols .....	13
Répartition des avis par note .....	13
Répartition des avis par note .....	13

# Situation géographique



## i Informations clés

- **Région** : Auvergne-Rhône-Alpes
- **Département** : Drôme
- **Code postal** : 26450
- **Superficie** : 7 km<sup>2</sup>



LE DÉPARTEMENT

# Statistiques sur la population



Nombre d'habitants

**965**



Age moyen

**42 ans**



Pop active

**43.1%**



Taux chômage

**8.2%**



Pop densité

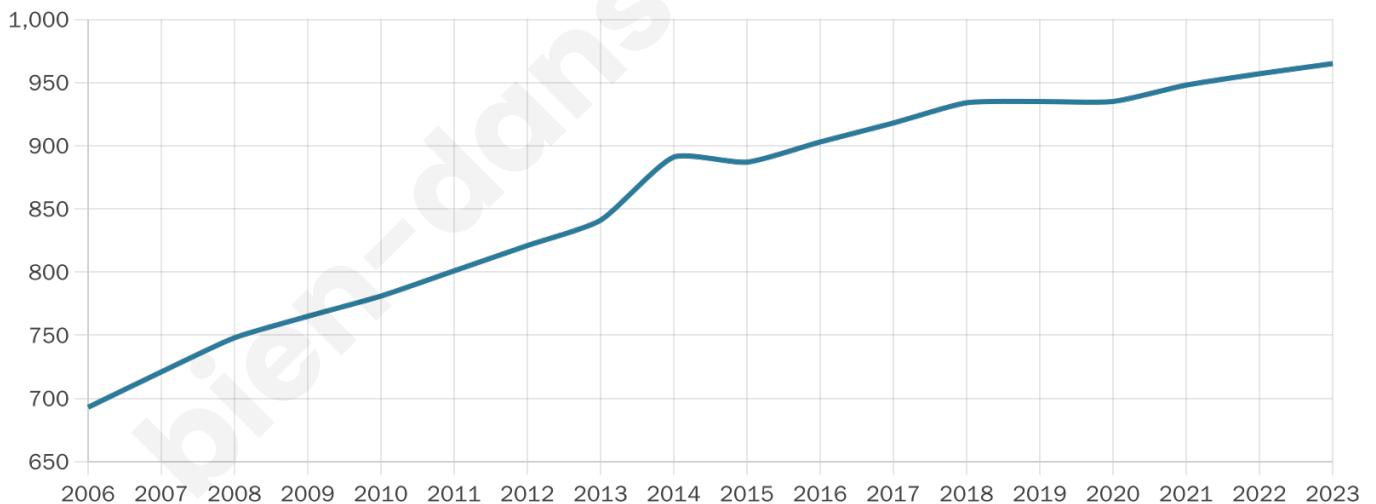
**138 h/km<sup>2</sup>**



Revenu moyen

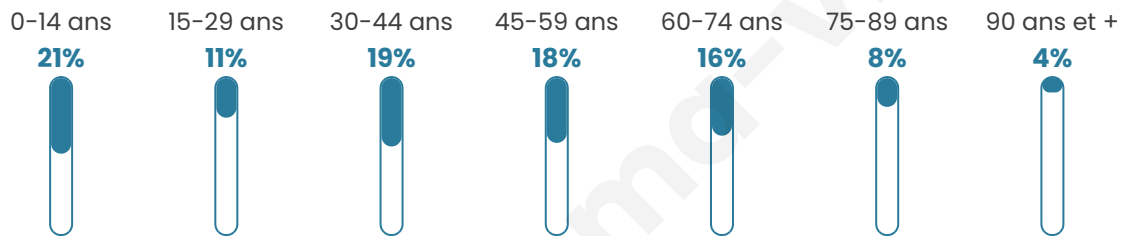
**22 350 €/an**

## Evolution du nombre d'habitants

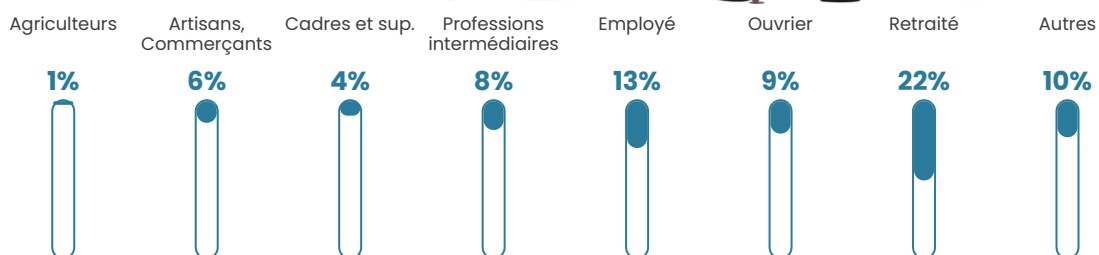


Sources : Institut national de la statistique et des études économiques (insee) selon Les dernières parutions officielles de 2024 portant sur les années 2020, 2021 et 2022.


## Tranche d'âge



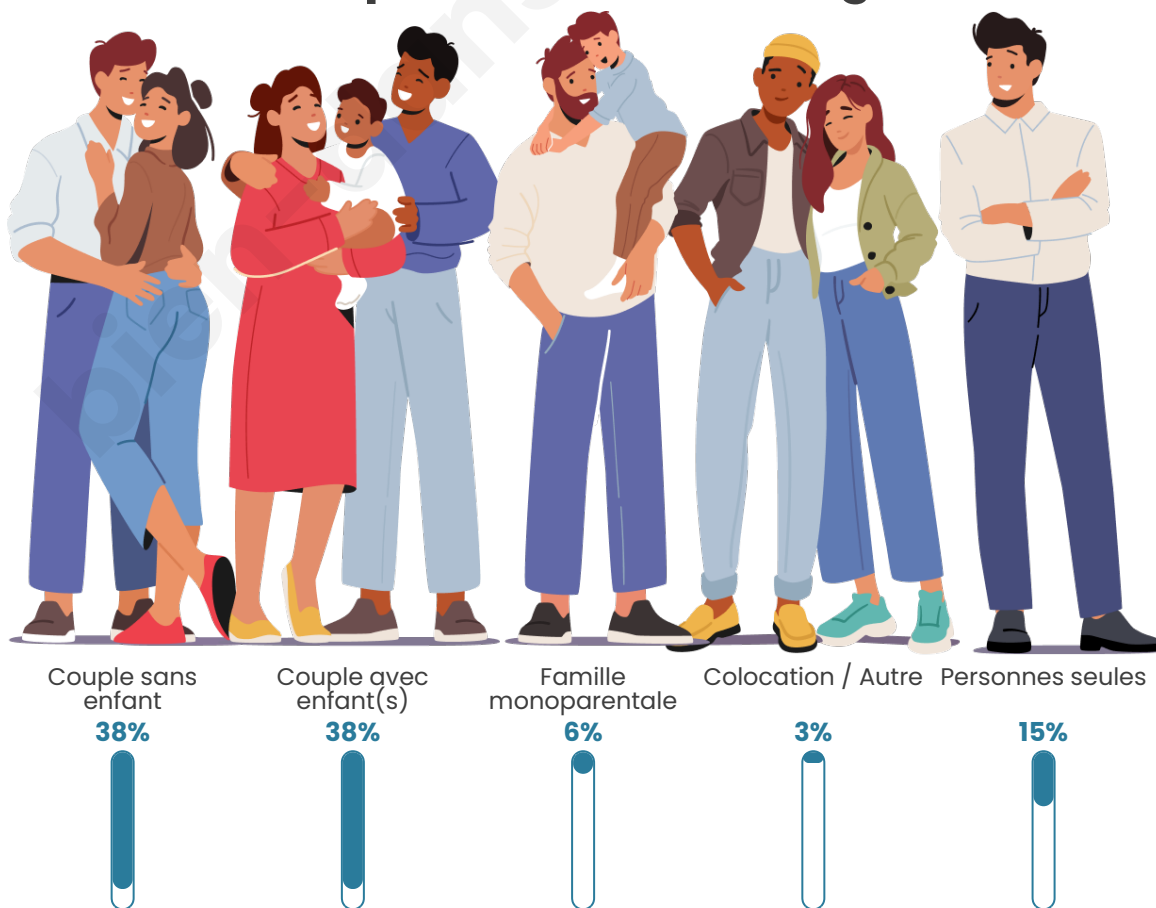
## Activité professionnelle



## Niveau de diplôme






## Composition des ménages



# Profils électoraux

## Premier tour

	Marine LE PEN	26.85 %
	Emmanuel MACRON	24.50 %
	Jean-Luc MÉLENCHON	20.36 %
	Éric ZEMMOUR	7.21 %
	Yannick JADOT	4.50 %
	Jean LASSALLE	3.78 %
	Valérie PÉCRESSE	3.78 %
	Nicolas DUPONT-AIGNAN	3.60 %
	Anne HIDALGO	2.34 %
	Fabien ROUSSEL	1.98 %
	Philippe POUTOU	0.90 %
	Nathalie ARTHAUD	0.18 %



### 669 inscrits

Participation : 83.86%

Votes blancs : 0.71%

Votes nuls : 0.36%

## Second tour

	Emmanuel MACRON	49,22 %
	Marine LE PEN	50,78 %

### 670 inscrits

Participation : 83.73%

Votes blancs : 7.13%

Votes nuls : 1.96%

# Sécurité



Agressions physiques / sexuelles

0



Cambriolages

0



Vols / dégradations

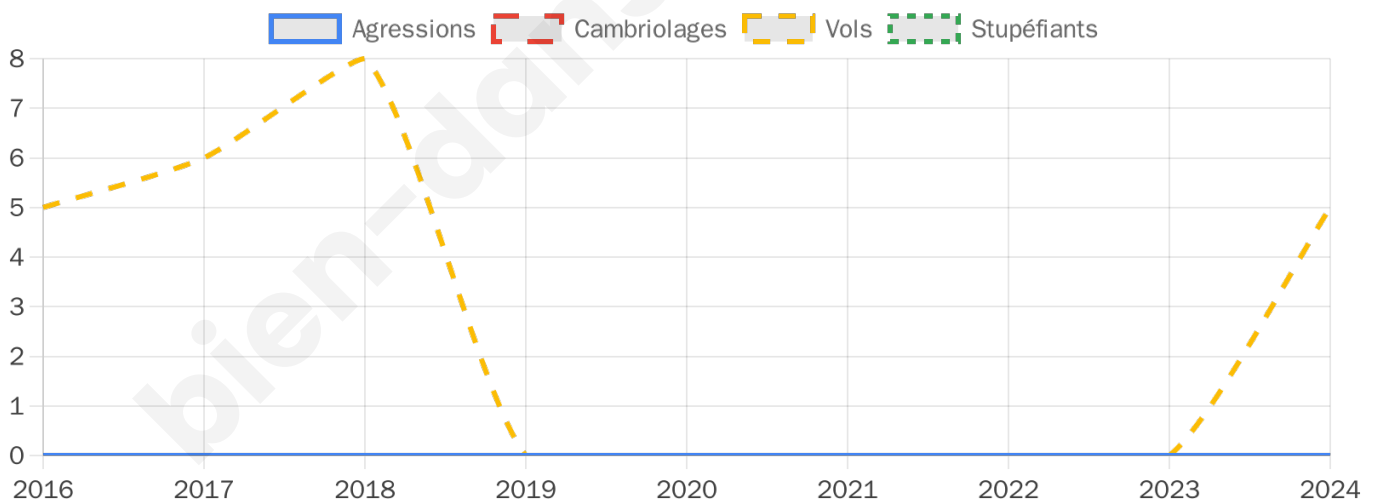
5



Stupéfiants

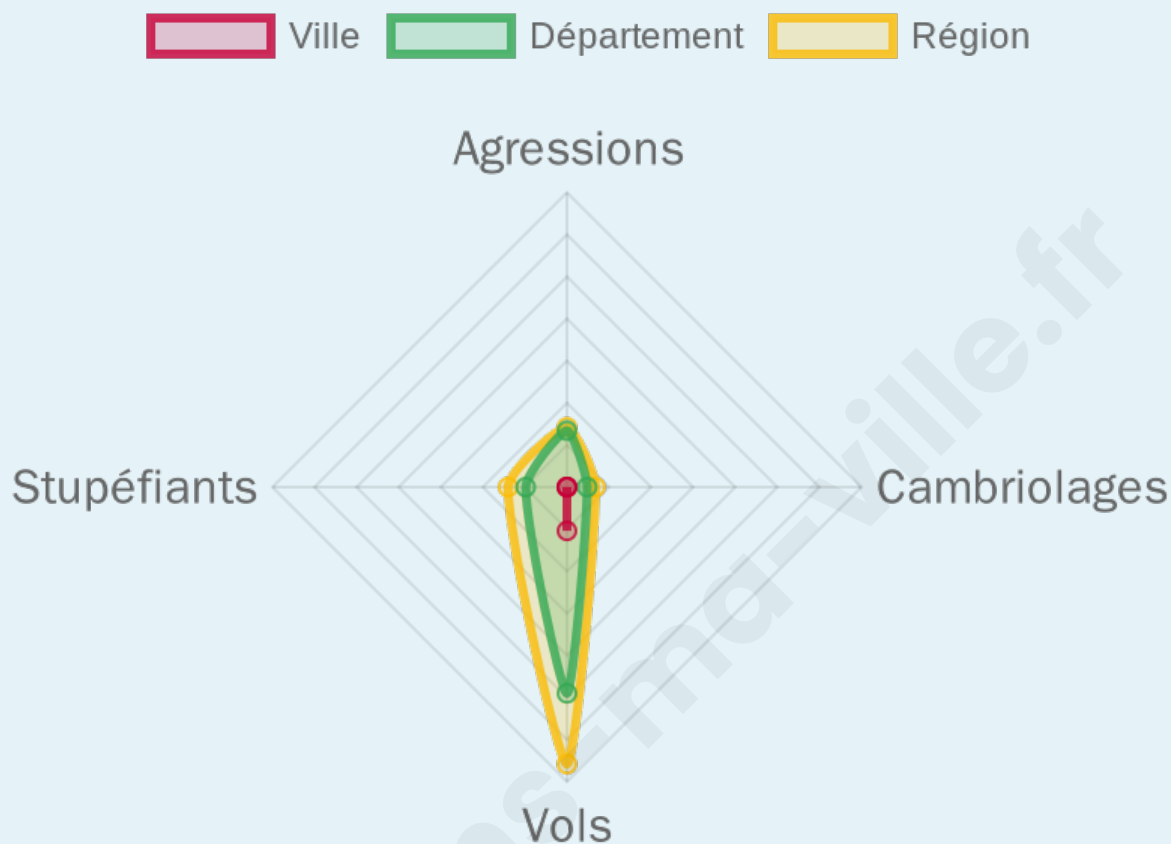
0

## Evolution du nombre d'infractions



## Pour comparer

(en proportion du nombre d'habitants)



Sources : Bases statistiques communale, départementale et régionale de la délinquance enregistrée par la police et la gendarmerie nationales selon les dernières parutions officielles de 2025 portant sur l'année 2024 ([data.gouv](https://data.gouv.fr)).

Agressions physiques / sexuelles : Violences sexuelles, coups et blessures volontaires intrafamiliaux, coups et blessures volontaires, autres coups, blessures volontaires et vols violents sans arme.

Cambriolages : Cambriolages de logements.

Vols : Vols avec armes, vols d'accessoires sur véhicules, vols dans les véhicules, vols de véhicules, vols sans violence contre des personnes, destructions, dégradations volontaires et escroqueries.

Stupéfiants : Trafic de stupéfiants dont (AFD) et usage de stupéfiants.

# Services à la population



## Commerce

Hypermarché	X <u>Montélimar</u> 15km
Supermarché	1
Superette	1
Boulangerie	X <u>Cléon-d'Andran</u> 3km
Boucherie	X <u>Salettes</u> 2km
Restaurant	1
Garage	2
Station-service	X <u>Cléon-d'Andran</u> 4km
Banque	X <u>Cléon-d'Andran</u> 3km
La poste	1
Coiffeur	3
Tabac	X <u>Cléon-d'Andran</u> 3km
Bars / discothèque	X <u>Cléon-d'Andran</u> 3km
Bibliothèque	X <u>Cléon-d'Andran</u> 3km
Cinéma	X <u>Montélimar</u> 16km
Vétérinaire	X <u>La Bégude-de-Mazenc</u> 4km



## Santé

Pharmacie	X <u>Cléon-d'Andran</u> 3km
Hôpital	X <u>Dieulefit</u> 11km
Laboratoire d'analyses médicales	X <u>Dieulefit</u> 11km
Etablissement pour handicapé	X <u>Le Poët-Laval</u> 7km
EHPA	1
Médecin	X <u>Cléon-d'Andran</u> 3km
Dentiste	X <u>Cléon-d'Andran</u> 3km
Chirurgien	X <u>Montélimar</u> 13km
Dermatologue	X <u>Montélimar</u> 16km
Anesthésiste	X <u>Montélimar</u> 17km
Gastro-entérologue	X <u>Montélimar</u> 16km
Gynécologue	X <u>La Bégude-de-Mazenc</u> 5km
Cancérologue	X <u>Valence</u> 37km
Neurologue	X <u>Montélimar</u> 17km
Ophthalmologue	X <u>Montélimar</u> 13km
ORL	X <u>Montélimar</u> 18km
Cardiologue	X <u>Montélimar</u> 16km
Pédiatre	X <u>Montélimar</u> 16km
Pneumologue	X <u>Montélimar</u> 17km
Psychologue	X <u>Sauzet</u> 10km
Radiologue	X <u>Montélimar</u> 13km
Rhumatologue	X <u>Montélimar</u> 16km
Sage-femme	X <u>Cléon-d'Andran</u> 4km



## Éducation

Crèche	X <u>Cléon-d'Andran</u> 3km
Ecole maternelle Public	X <u>Portes-en-Valdaine</u> 7km
Ecole maternelle Privé	X <u>Vaison-la-Romaine</u> 40km
Ecole primaire Public	1
Ecole primaire Privé	X <u>Marsanne</u> 9km
Collège Public	X <u>Cléon-d'Andran</u> 3km
Collège Privé	X <u>Montélimar</u> 14km
Lycée Public	X <u>Montélimar</u> 15km
Lycée Privé	X <u>Montélimar</u> 14km

Sources : Base Sirene des entreprises et de leurs établissements selon les dernières parutions officielles de 2025 portant sur l'année 2024 ([data.gouv](https://data.gouv.fr)). Liste, localisation et tarifs des professionnels de santé selon les dernières parutions officielles de 2025 portant sur l'année 2024 ([opendatasoft](https://opendatasoft.com)) et FINESS Extraction du Fichier des établissements selon les dernières parutions officielles de 2025 portant sur l'année 2024 ([data.gouv](https://data.gouv.fr)). Adresse et géolocalisation des établissements d'enseignement du premier et second degrés selon les dernières parutions officielles de 2025 portant sur l'année 2024 ([data.education.gouv](https://data.education.gouv.fr))

bien-dans-ma-ville.fr

## Villes autour de Charols

Ville	Habitants	Superficie	Pop densité	Pop active	Taux chômage	Revenu moyen	Prix immobilier
Salettes	148	7 km <sup>2</sup>	21 h/km <sup>2</sup>	37.2%	4.1%	22 250 €/an	2 375 €/m <sup>2</sup>
Manas	180	1 km <sup>2</sup>	180 h/km <sup>2</sup>	50.6%	6.7%	21 250 €/an	3 432 €/m <sup>2</sup>
Cléon-d'Andran	1 004	10 km <sup>2</sup>	100 h/km <sup>2</sup>	42.8%	4%	22 570 €/an	2 064 €/m <sup>2</sup>
Saint-Gervais-sur-Roubion (1 avis)	1 091	14 km <sup>2</sup>	78 h/km <sup>2</sup>	51.1%	4.1%	22 840 €/an	2 400 €/m <sup>2</sup>
Eyzahut	151	6 km <sup>2</sup>	25 h/km <sup>2</sup>	43%	4%	22 690 €/an	1 837 €/m <sup>2</sup>
Pont-de-Barret	657	16 km <sup>2</sup>	41 h/km <sup>2</sup>	48.9%	6.4%	21 710 €/an	2 327 €/m <sup>2</sup>
Roynac (1 avis)	477	17 km <sup>2</sup>	28 h/km <sup>2</sup>	41.5%	3.4%	24 060 €/an	2 106 €/m <sup>2</sup>
Puy-Saint-Martin (2 avis)	827	11 km <sup>2</sup>	75 h/km <sup>2</sup>	45.3%	4.2%	24 910 €/an	6 895 €/m <sup>2</sup>
La Bégude-de-Mazenc (1 avis)	1 779	23 km <sup>2</sup>	77 h/km <sup>2</sup>	43.7%	3.7%	23 440 €/an	1 553 €/m <sup>2</sup>
Souspierre	108	5 km <sup>2</sup>	22 h/km <sup>2</sup>	34.3%	0.9%	22 170 €/an	3 260 €/m <sup>2</sup>
Bonlieu-sur-Roubion	458	6 km <sup>2</sup>	76 h/km <sup>2</sup>	49.8%	4.6%	24 250 €/an	2 163 €/m <sup>2</sup>
Rochebaudin	118	7 km <sup>2</sup>	17 h/km <sup>2</sup>	46.6%	11.9%	21 320 €/an	1 078 €/m <sup>2</sup>
Soyans	405	25 km <sup>2</sup>	16 h/km <sup>2</sup>	45.7%	2.5%	22 450 €/an	3 536 €/m <sup>2</sup>
Le Poët-Laval (1 avis)	954	31 km <sup>2</sup>	31 h/km <sup>2</sup>	42.1%	4.8%	22 420 €/an	1 911 €/m <sup>2</sup>
Félines-sur-Rimandoule	83	8 km <sup>2</sup>	10 h/km <sup>2</sup>	45.8%	4.8%	NC	1 409 €/m <sup>2</sup>

# Avis sur la ville de Charols



## Moyenne par critère



## Villes autour de Charols

Ville	Note globale	Sécurité	Éducation	Sport Loisir	Environnement	Vie pratique
Salettes	-	-	-	-	-	-
Manas	-	-	-	-	-	-
Cléon-d'Andran	-	-	-	-	-	-
Saint-Gervais-sur-Roubion (1 avis)	<b>4.2</b>	<b>4.0</b>	<b>4.0</b>	<b>5.0</b>	<b>4.0</b>	<b>4.0</b>
Ezahut	-	-	-	-	-	-
Pont-de-Barret	-	-	-	-	-	-
Roynac (1 avis)	3.2	<b>4.0</b>	3.0	2.0	<b>5.0</b>	2.0
Puy-Saint-Martin (2 avis)	<b>4.3</b>	<b>5.0</b>	<b>4.5</b>	2.5	<b>4.5</b>	<b>5.0</b>
La Bégude-de-Mazenc (1 avis)	3.8	<b>4.0</b>	<b>5.0</b>	3.0	3.0	<b>4.0</b>
Souspierre	-	-	-	-	-	-
Bonlieu-sur-Roubion	-	-	-	-	-	-
Rochebaudin	-	-	-	-	-	-
Soyans	-	-	-	-	-	-
Le Poët-Laval (1 avis)	3.2	3.0	3.0	3.0	3.0	<b>4.0</b>
Félines-sur-Rimandoule	-	-	-	-	-	-



# **Vous aimez votre ville ? Notez-la !**

Et faites-nous part de vos remarques constructives



Avec

**BIEN** dans ma **VILLE** 