



Version web

Ville de Charnizay

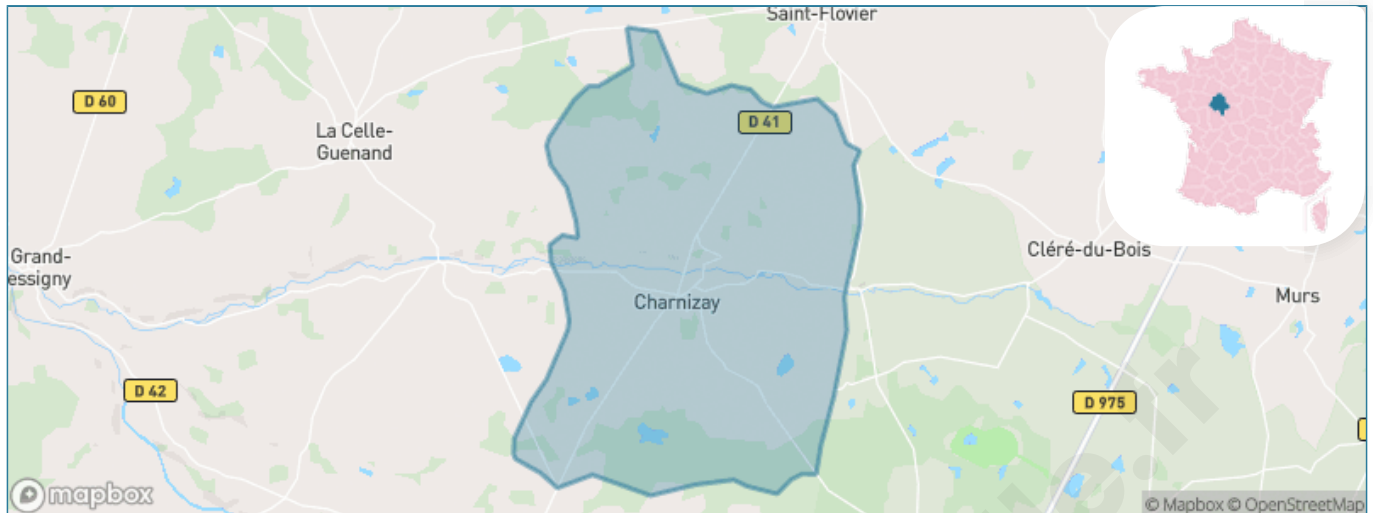
Présenté par

BIEN dans
ma **VILLE** 

Sommaire

Situation géographique	3
Statistiques sur la population	4
Evolution du nombre d'habitants	4
Tranche d'âge	5
0-14 ans	5
15-29 ans	5
30-44 ans	5
45-59 ans	5
60-74 ans	5
75-89 ans	5
90 ans et +	5
Activité professionnelle	5
Agriculteurs	5
Artisans, Commerçants	5
Cadres et sup.	5
Professions intermédiaires	5
Employé	5
Ouvrier	5
Retraité	5
Autres	5
Niveau de diplôme	6
Sans diplôme ou CEP	6
Brevet, BEPC, DNB	6
CAP-BEP ou équivalent	6
BAC ou équivalent	6
BAC+2	6
BAC+3 ou +4	6
BAC+5 ou plus	6
Composition des ménages	6
Couple sans enfant	6
Couple avec enfant(s)	6
Famille monoparentale	6
Colocation / Autre	6
Personnes seules	6
Profils électoraux	7
Premier tour	7
Sécurité	8
Evolution du nombre d'infractions	8
Pour comparer	9
Services à la population	10
Commerce	10
Éducation	10
Villes autour de Charnizay	12

Situation géographique



i Informations clés

- **Région** : Centre-Val de Loire
- **Département** : Indre-et-Loire
- **Code postal** : 37290
- **Superficie** : 51 km²



Statistiques sur la population



Nombre d'habitants

461



Age moyen

46 ans



Pop active

47.3%



Taux chômage

5.5%



Pop densité

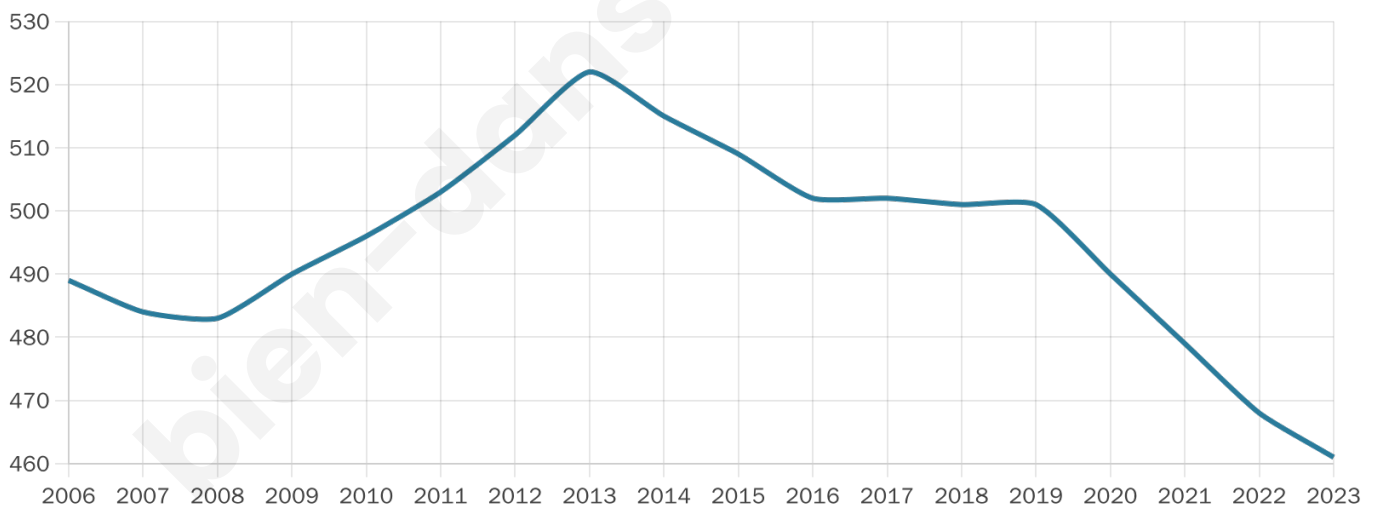
9 h/km²



Revenu moyen

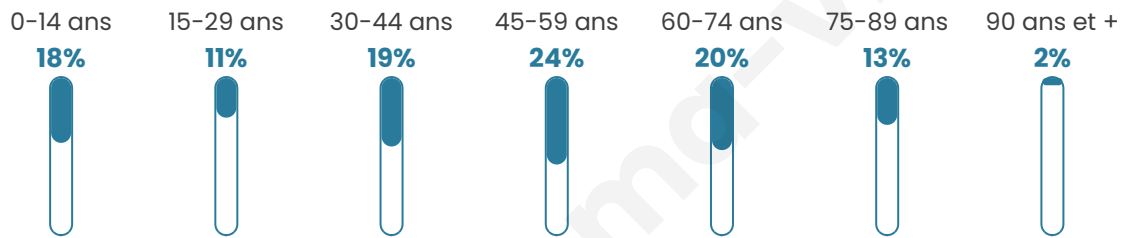
21 040 €/an

Evolution du nombre d'habitants

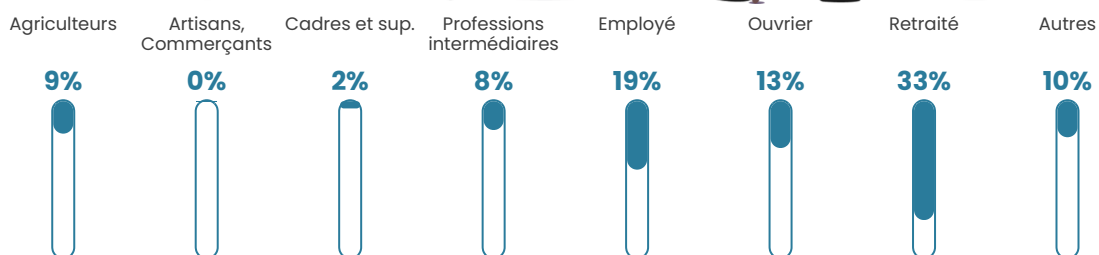


Sources : Institut national de la statistique et des études économiques (insee) selon Les dernières parutions officielles de 2024 portant sur les années 2020, 2021 et 2022.

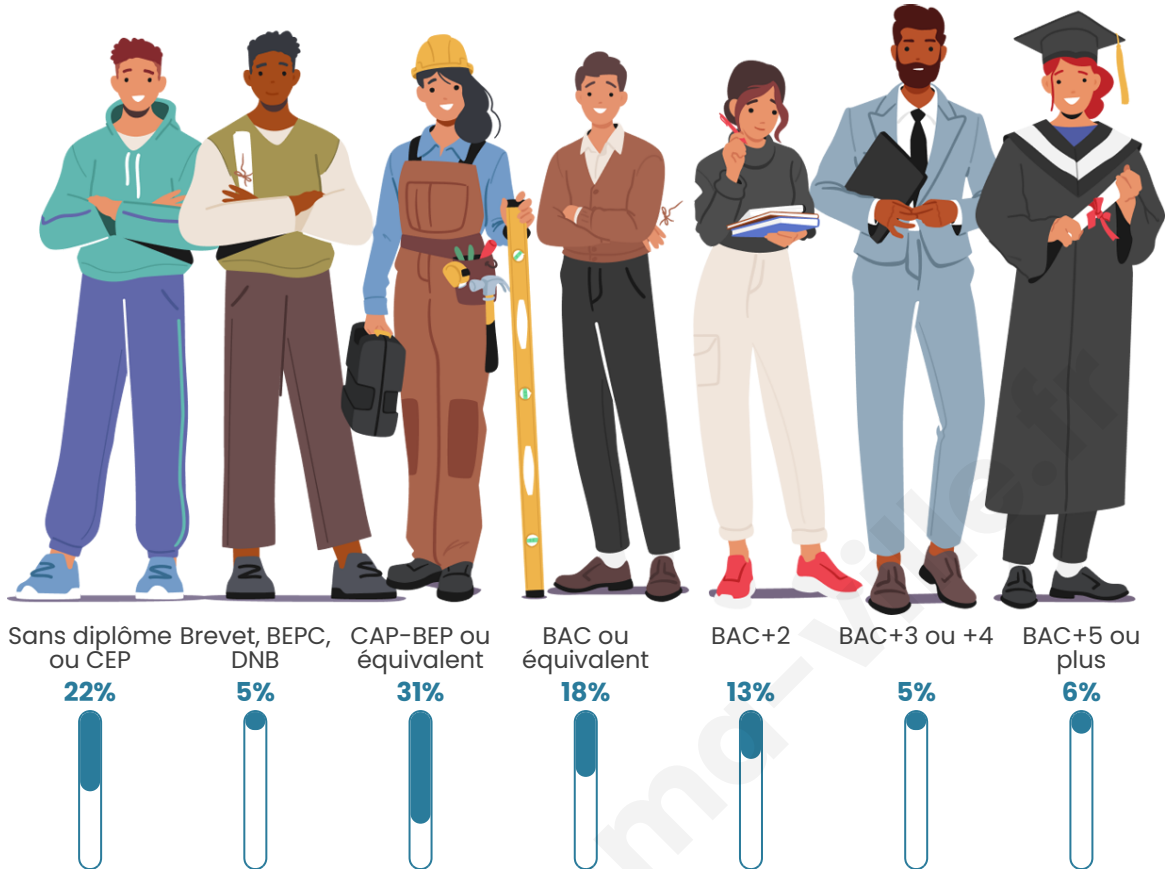
Tranche d'âge




Activité professionnelle



Niveau de diplôme














Composition des ménages



Profils électoraux

Premier tour

	Marine LE PEN	33.33 %
	Emmanuel MACRON	27.88 %
	Jean-Luc MÉLENCHON	10.90 %
	Jean LASSALLE	7.69 %
	Éric ZEMMOUR	4.17 %
	Valérie PÉCRESSÉ	4.17 %
	Nicolas DUPONT-AIGNAN	3.53 %
	Yannick JADOT	2.56 %
	Anne HIDALGO	2.24 %
	Fabien ROUSSEL	1.60 %
	Philippe POUTOU	1.28 %
	Nathalie ARTHAUD	0.64 %



401 inscrits

Participation : 79.8%

Votes blancs : 2.19%

Votes nuls : 0.31%

Second tour

	Emmanuel MACRON	51,5 %
	Marine LE PEN	48,5 %

401 inscrits

Participation : 80.3%

Votes blancs : 5.9%

Votes nuls : 0.62%

Sécurité



Agressions physiques / sexuelles

0



Cambriolages

0



Vols / dégradations

0



Stupéfiants

0

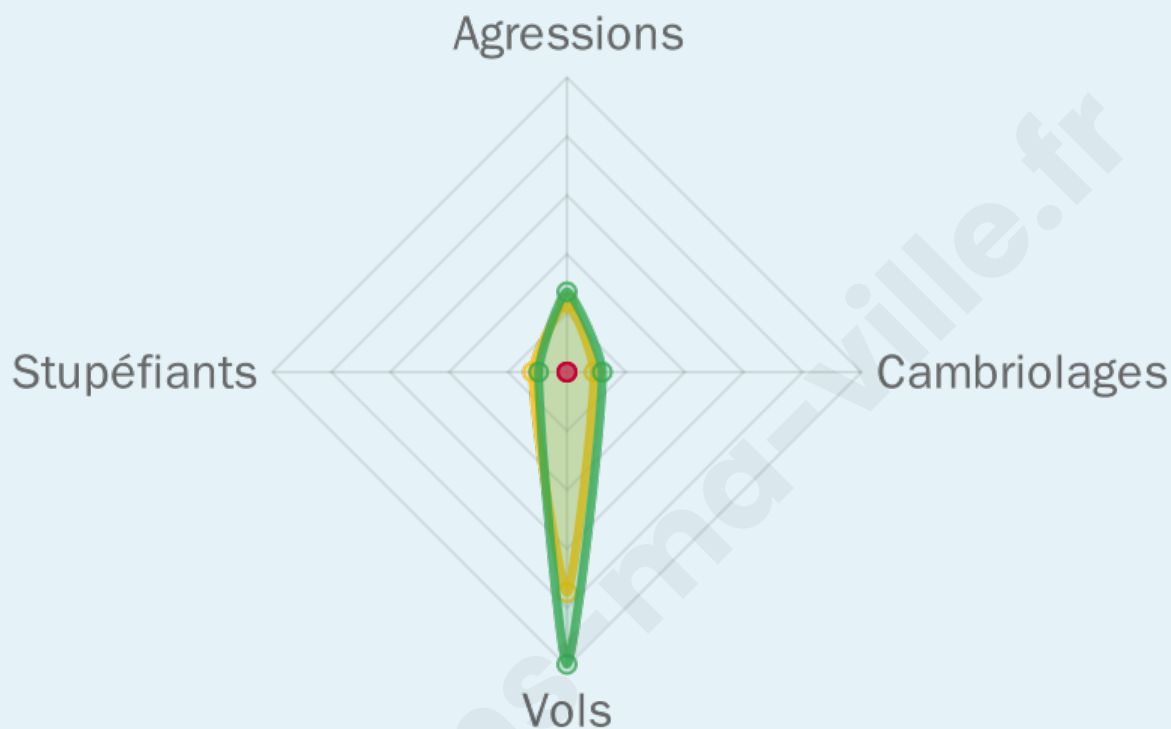
Evolution du nombre d'infractions



Pour comparer

(en proportion du nombre d'habitants)

■ Ville ■ Département ■ Région



Sources : Bases statistiques communale, départementale et régionale de la délinquance enregistrée par la police et la gendarmerie nationales selon les dernières parutions officielles de 2025 portant sur l'année 2024 ([data.gouv](https://data.gouv.fr)).

Agressions physiques / sexuelles : Violences sexuelles, coups et blessures volontaires intrafamiliaux, coups et blessures volontaires, autres coups, blessures volontaires et vols violents sans arme.

Cambriolages : Cambriolages de logements.

Vols : Vols avec armes, vols d'accessoires sur véhicules, vols dans les véhicules, vols de véhicules, vols sans violence contre des personnes, destructions, dégradations volontaires et escroqueries.

Stupéfiants : Trafic de stupéfiants dont (AFD) et usage de stupéfiants.

Services à la population



Commerce

Hypermarché	X <u>Yzeures-sur-Creuse</u> 17km
Supermarché	X <u>Châtillon-sur-Indre</u> 16km
Superette	X <u>PreUILly-sur-Claise</u> 8km
Boulangerie	X <u>Le Petit-Pressigny</u> 5km
Boucherie	X <u>Saint-Flovier</u> 7km
Restaurant	X <u>Le Petit-Pressigny</u> 5km
Garage	1
Station-service	X <u>Paulnay</u> 15km
Banque	X <u>PreUILly-sur-Claise</u> 8km
La poste	X <u>Boussay</u> 9km
Coiffeur	X <u>Saint-Flovier</u> 7km
Tabac	X <u>Saint-Flovier</u> 7km
Bars / discothèque	1
Bibliothèque	X <u>La Roche-Posay</u> 20km
Cinéma	X <u>Yzeures-sur-Creuse</u> 17km
Vétérinaire	X <u>Fléré-la-Rivière</u> 15km



Santé

Pharmacie	X <u>Saint-Flovier</u> 7km
Hôpital	X <u>Châtillon-sur-Indre</u> 16km
Laboratoire d'analyses médicales	X <u>Loches</u> 24km
Etablissement pour handicapé	X <u>Bridoré</u> 14km
EHPA	X <u>La Celle-Guenand</u> 7km
Médecin	X <u>Saint-Flovier</u> 7km
Dentiste	X <u>PreUILly-sur-Claise</u> 8km
Chirurgien	X <u>PreUILly-sur-Claise</u> 8km
Dermatologue	X <u>La Roche-Posay</u> 19km
Anesthésiste	X <u>Saint-Flovier</u> 7km
Gastro-entérologue	X <u>Châtellerault</u> 36km
Gynécologue	X <u>Châtellerault</u> 34km
Cancérologue	X <u>Chambray-lès-Tours</u> 51km
Neurologue	X <u>Châtellerault</u> 36km
Ophthalmologue	X <u>Loches</u> 23km
ORL	X <u>La Roche-Posay</u> 20km
Cardiologue	X <u>Châtellerault</u> 35km
Pédiatre	X <u>Châtellerault</u> 36km
Pneumologue	X <u>Noyers-sur-Cher</u> 51km
Psychologue	X <u>Loches</u> 24km
Radiologue	X <u>Loches</u> 24km
Rhumatologue	X <u>Châtellerault</u> 35km
Sage-femme	X <u>Saint-Flovier</u> 7km



Éducation

Crèche	1
Ecole maternelle Public	X <u>Martizay</u> 13km
Ecole maternelle Privé	X <u>Céré-la-Ronde</u> 41km
Ecole primaire Public	1
Ecole primaire Privé	X <u>PreUILly-sur-Claise</u> 8km
Collège Public	X <u>PreUILly-sur-Claise</u> 8km
Collège Privé	X <u>PreUILly-sur-Claise</u> 8km
Lycée Public	X <u>Loches</u> 23km
Lycée Privé	X <u>Saint-Cyran-du-Jambot</u> 16km

Sources : Base Sirene des entreprises et de leurs établissements selon les dernières parutions officielles de 2025 portant sur l'année 2024 ([data.gouv](https://data.gouv.fr)). Liste, localisation et tarifs des professionnels de santé selon les dernières parutions officielles de 2025 portant sur l'année 2024 ([opendatasoft](https://opendatasoft.com)) et FINESS Extraction du Fichier des établissements selon les dernières parutions officielles de 2025 portant sur l'année 2024 ([data.gouv](https://data.gouv.fr)). Adresse et géolocalisation des établissements d'enseignement du premier et second degrés selon les dernières parutions officielles de 2025 portant sur l'année 2024 ([data.education.gouv](https://data.education.gouv.fr))

bien-dans-ma-ville.fr

Villes autour de Charnizay

Ville	Habitants	Superficie	Pop densité	Pop active	Taux chômage	Revenu moyen	Prix immobilier
Obterre	224	28 km ²	8 h/km ²	42%	4.5%	21 590 €/an	609 €/m ²
Le Petit-Pressigny	305	32 km ²	10 h/km ²	40.7%	2.6%	22 730 €/an	1 179 €/m ²
Saint-Flovier	576	29 km ²	20 h/km ²	40.5%	5%	20 650 €/an	953 €/m ²
La Celle-Guenand	379	36 km ²	11 h/km ²	33.8%	4%	21 330 €/an	818 €/m ²
Preuilly-sur-Claise (1 avis)	1 011	12 km ²	84 h/km ²	31.2%	4.8%	19 460 €/an	921 €/m ²
Cléré-du-Bois	239	36 km ²	7 h/km ²	40.2%	5.9%	20 120 €/an	3 022 €/m ²
Betz-le-Château (2 avis)	499	46 km ²	11 h/km ²	45.5%	3.4%	20 810 €/an	722 €/m ²
Bossay-sur-Claise	733	65 km ²	11 h/km ²	41.1%	4.9%	21 430 €/an	874 €/m ²
Azay-le-Ferron	817	61 km ²	13 h/km ²	43.7%	4.9%	19 750 €/an	747 €/m ²
Ferrière-Larçon	242	20 km ²	12 h/km ²	43%	5.8%	21 460 €/an	1 088 €/m ²
Chaumussay	199	19 km ²	10 h/km ²	42.7%	5.5%	21 790 €/an	1 082 €/m ²
Boussay	237	27 km ²	9 h/km ²	37.6%	5.5%	23 330 €/an	1 147 €/m ²
Murs	119	23 km ²	5 h/km ²	48.7%	1.7%	22 450 €/an	300 €/m ²
Bridoré (1 avis)	491	14 km ²	35 h/km ²	45.6%	3.3%	21 870 €/an	881 €/m ²
Martizay	956	39 km ²	25 h/km ²	37.2%	3.2%	20 840 €/an	859 €/m ²

bien-dans-ma-ville.fr



Vous aimez votre ville ? Notez-la !

Et faites-nous part de vos remarques constructives



Avec

BIEN dans ma **VILLE** 