



Version web

# Ville de Charmes-sur-Rhône

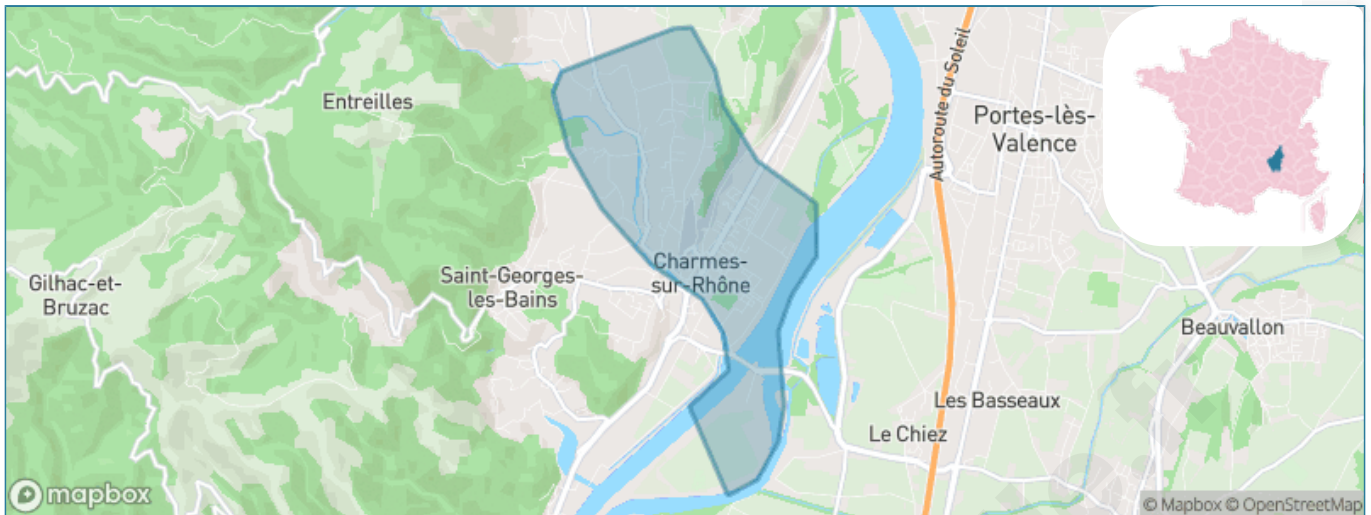
Présenté par

**BIEN** dans ma **VILLE** 

# Sommaire

Situation géographique .....	3
Statistiques sur la population .....	4
Evolution du nombre d'habitants .....	4
Tranche d'âge .....	5
0-14 ans .....	5
15-29 ans .....	5
30-44 ans .....	5
45-59 ans .....	5
60-74 ans .....	5
75-89 ans .....	5
90 ans et + .....	5
Activité professionnelle .....	5
Agriculteurs .....	5
Artisans, Commerçants .....	5
Cadres et sup. ....	5
Professions intermédiaires .....	5
Employé .....	5
Ouvrier .....	5
Retraité .....	5
Autres .....	5
Niveau de diplôme .....	6
Sans diplôme ou CEP .....	6
Brevet, BEPC, DNB .....	6
CAP-BEP ou équivalent .....	6
BAC ou équivalent .....	6
BAC+2 .....	6
BAC+3 ou +4 .....	6
BAC+5 ou plus .....	6
Composition des ménages .....	6
Couple sans enfant .....	6
Couple avec enfant(s) .....	6
Famille monoparentale .....	6
Colocation / Autre .....	6
Personnes seules .....	6
Profil électoraux .....	7
Premier tour .....	7
Sécurité .....	8
Evolution du nombre d'infractions .....	8
Pour comparer .....	9
Services à la population .....	10
Commerce .....	10
Éducation .....	10
Villes autour de Charmes-sur-Rhône .....	11
Avis sur la ville de Charmes-sur-Rhône .....	12
Moyenne par critère .....	12
Villes autour de Charmes-sur-Rhône .....	12
Répartition des avis par note .....	12
Répartition des avis par note .....	12

# Situation géographique



## i Informations clés

- **Région** : Auvergne-Rhône-Alpes
- **Département** : Ardèche
- **Code postal** : 07800
- **Superficie** : 6 km<sup>2</sup>



# Statistiques sur la population



Nombre d'habitants

**3 143**



Age moyen

**41 ans**



Pop active

**47.9%**



Taux chômage

**5.2%**



Pop densité

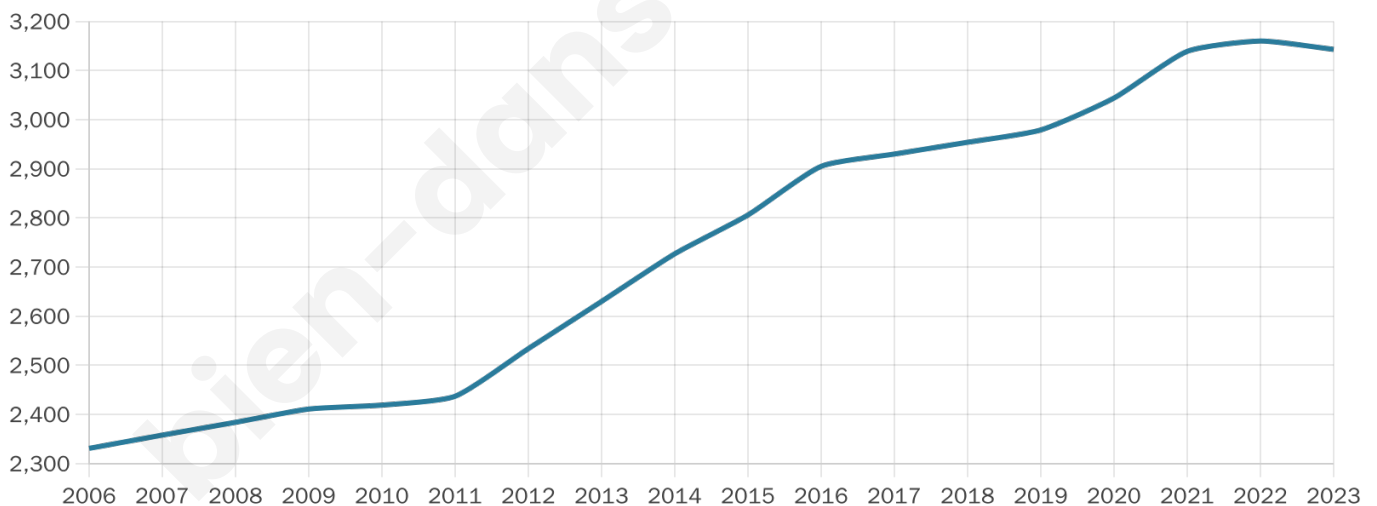
**524 h/km<sup>2</sup>**



Revenu moyen

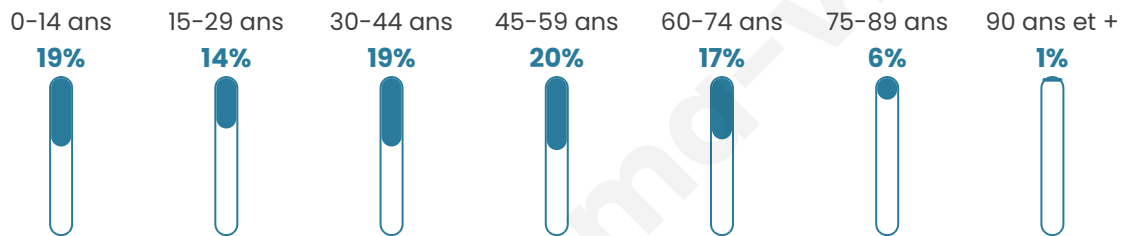
**24 370 €/an**

## Evolution du nombre d'habitants

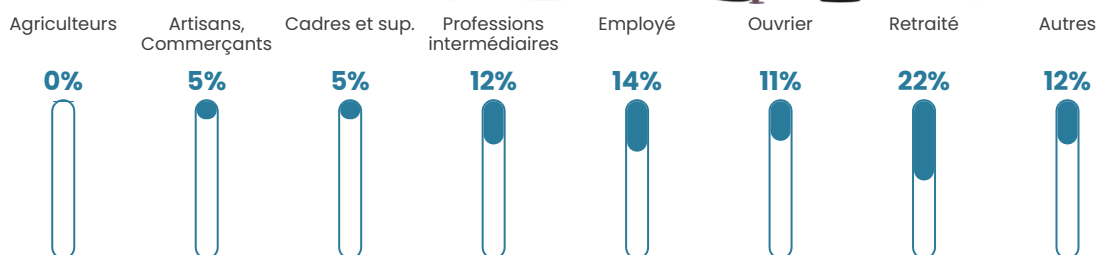


Sources : Institut national de la statistique et des études économiques (insee) selon Les dernières parutions officielles de 2024 portant sur les années 2020, 2021 et 2022.


## Tranche d'âge




## Activité professionnelle



## Niveau de diplôme













## Composition des ménages



# Profils électoraux

## Premier tour

	Emmanuel MACRON	27.95 %
	Marine LE PEN	26.33 %
	Jean-Luc MÉLENCHON	14.73 %
	Éric ZEMMOUR	7.04 %
	Valérie PÉCRESE	5.85 %
	Yannick JADOT	4.77 %
	Jean LASSALLE	3.52 %
	Nicolas DUPONT- AIGNAN	3.41 %
	Anne HIDALGO	2.87 %
	Fabien ROUSSEL	1.73 %
	Philippe POUTOU	0.98 %
	Nathalie ARTHAUD	0.81 %



### 2 379 inscrits

Participation : 79.45%

Votes blancs : 1.64%

Votes nuls : 0.69%

## Second tour

	Emmanuel MACRON	53,79 %
	Marine LE PEN	46,21 %

### 2 380 inscrits

Participation : 76.89%

Votes blancs : 7.05%

Votes nuls : 2.02%

# Sécurité



Agressions physiques / sexuelles

**5**



Cambriolages

**0**



Vols / dégradations

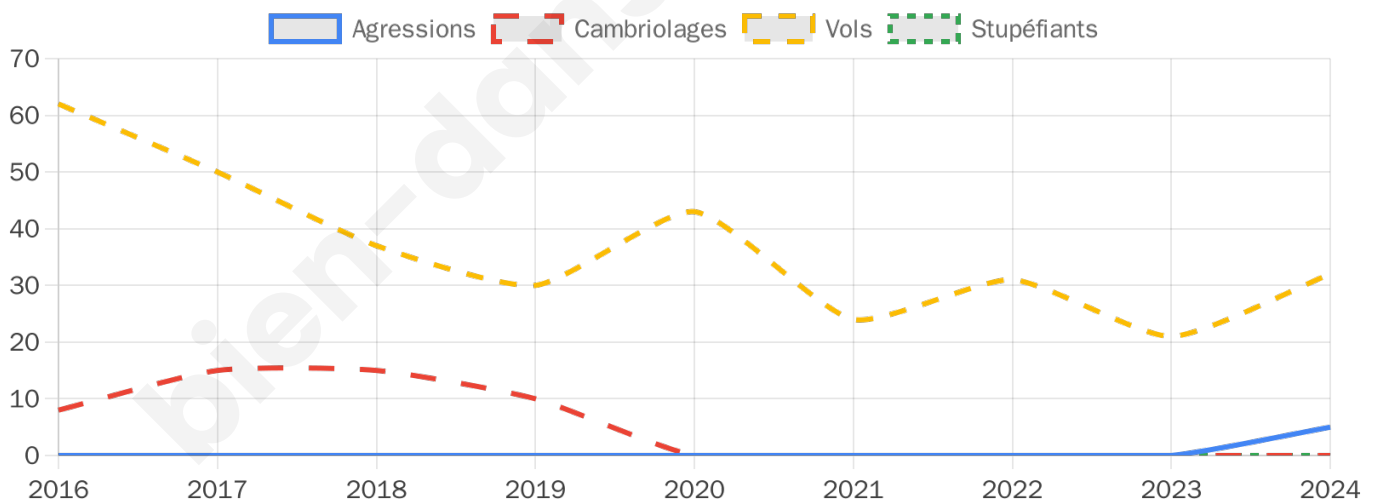
**32**



Stupéfiants

**0**

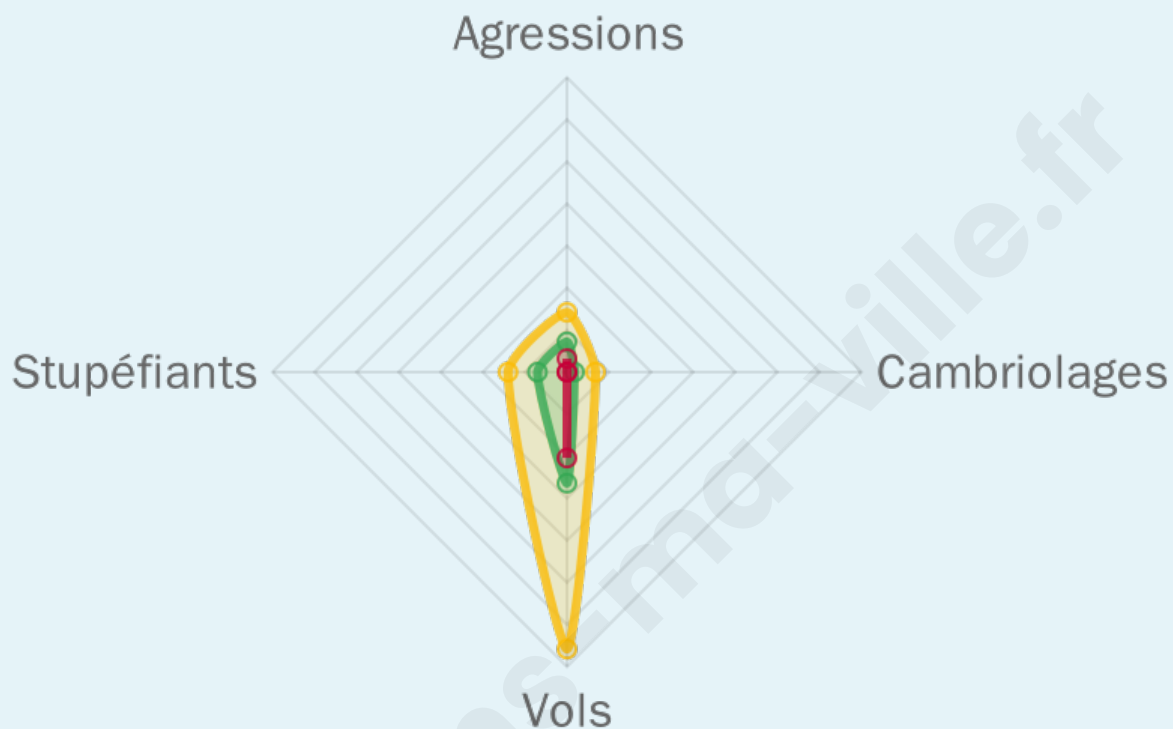
## Evolution du nombre d'infractions



## Pour comparer

(en proportion du nombre d'habitants)

■ Ville ■ Département ■ Région



Sources : Bases statistiques communale, départementale et régionale de la délinquance enregistrée par la police et la gendarmerie nationales selon les dernières parutions officielles de 2025 portant sur l'année 2024 ([data.gouv](https://data.gouv.fr)).

Agressions physiques / sexuelles : Violences sexuelles, coups et blessures volontaires intrafamiliaux, coups et blessures volontaires, autres coups, blessures volontaires et vols violents sans arme.

Cambriolages : Cambriolages de logements.

Vols : Vols avec armes, vols d'accessoires sur véhicules, vols dans les véhicules, vols de véhicules, vols sans violence contre des personnes, destructions, dégradations volontaires et escroqueries.

Stupéfiants : Trafic de stupéfiants dont (AFD) et usage de stupéfiants.

# Services à la population



## Commerce

Hypermarché	X <a href="#">Soyons</a> 6km
Supermarché	X <a href="#">Étoile-sur-Rhône</a> 3km
Superette	1
Boulangerie	1
Boucherie	X <a href="#">Saint-Georges-les-Bains</a> 1km
Restaurant	4
Garage	2
Station-service	1
Banque	1
La poste	X <a href="#">Soyons</a> 2km
Coiffeur	3
Tabac	X <a href="#">Soyons</a> 3km
Bars / discothèque	X <a href="#">Portes-lès-Valence</a> 3km
Bibliothèque	X <a href="#">Guilherand-Granges</a> 8km
Cinéma	X <a href="#">Valence</a> 9km
Vétérinaire	X <a href="#">Saint-Georges-les-Bains</a> 1km



## Santé

Pharmacie	1
Hôpital	X <a href="#">Valence</a> 8km
Laboratoire d'analyses médicales	X <a href="#">Portes-lès-Valence</a> 4km
Etablissement pour handicapé	X <a href="#">Beauchastel</a> 5km
EHPA	1
Médecin	1
Dentiste	X <a href="#">Portes-lès-Valence</a> 3km
Chirurgien	X <a href="#">Valence</a> 5km
Dermatologue	X <a href="#">Valence</a> 7km
Anesthésiste	X <a href="#">Portes-lès-Valence</a> 4km
Gastro-entérologue	X <a href="#">Valence</a> 5km
Gynécologue	X <a href="#">Valence</a> 7km
Cancérologue	X <a href="#">Valence</a> 7km
Neurologue	X <a href="#">Valence</a> 8km
Ophthalmologue	X <a href="#">Valence</a> 5km
ORL	X <a href="#">Valence</a> 6km
Cardiologue	X <a href="#">Soyons</a> 3km
Pédiatre	X <a href="#">Guilherand-Granges</a> 8km
Pneumologue	X <a href="#">Valence</a> 5km
Psychologue	X <a href="#">Valence</a> 8km
Radiologue	X <a href="#">Valence</a> 5km
Rhumatologue	X <a href="#">Valence</a> 8km
Sage-femme	X <a href="#">Portes-lès-Valence</a> 4km



## Éducation

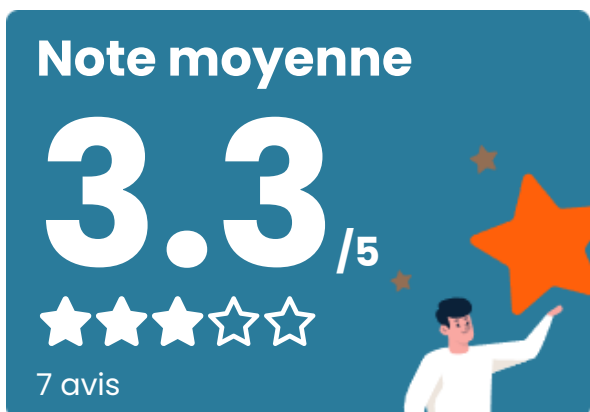
Crèche	1
Ecole maternelle Public	X <a href="#">Saint-Georges-les-Bains</a> 2km
Ecole maternelle Privé	X <a href="#">Planfoy</a> 65km
Ecole primaire Public	1
Ecole primaire Privé	1
Collège Public	X <a href="#">Portes-lès-Valence</a> 4km
Collège Privé	X <a href="#">Valence</a> 8km
Lycée Public	X <a href="#">Valence</a> 6km
Lycée Privé	X <a href="#">Montéléger</a> 7km

Sources : Base Sirene des entreprises et de leurs établissements selon les dernières parutions officielles de 2025 portant sur l'année 2024 ([data.gouv](#)). Liste, localisation et tarifs des professionnels de santé selon les dernières parutions officielles de 2025 portant sur l'année 2024 ([opendatasoft](#)) et FINISS Extraction du Fichier des établissements selon les dernières parutions officielles de 2025 portant sur l'année 2024 ([data.gouv](#)). Adresse et géolocalisation des établissements d'enseignement du premier et second degrés selon les dernières parutions officielles de 2025 portant sur l'année 2024 ([data.education.gouv](#))

## Villes autour de Charmes-sur-Rhône

Ville	Habitants	Superficie	Pop densité	Pop active	Taux chômage	Revenu moyen	Prix immobilier
Saint-Georges-les-Bains (2 avis)	2 416	14 km <sup>2</sup>	173 h/km <sup>2</sup>	48.3%	3.6%	25 800 €/an	2 282 €/m <sup>2</sup>
Soyons (1 avis)	2 341	7 km <sup>2</sup>	334 h/km <sup>2</sup>	48.7%	3.9%	26 810 €/an	2 505 €/m <sup>2</sup>
Toulaud	1 687	34 km <sup>2</sup>	50 h/km <sup>2</sup>	52.5%	2.9%	26 640 €/an	2 350 €/m <sup>2</sup>
Portes-lès-Valence (10 avis)	10 477	14 km <sup>2</sup>	748 h/km <sup>2</sup>	45.6%	6.2%	21 680 €/an	1 898 €/m <sup>2</sup>
Beauchastel	1 800	8 km <sup>2</sup>	225 h/km <sup>2</sup>	51.4%	5.1%	22 430 €/an	1 998 €/m <sup>2</sup>
Étoile-sur-Rhône (2 avis)	5 468	42 km <sup>2</sup>	130 h/km <sup>2</sup>	48.6%	3.4%	24 560 €/an	2 104 €/m <sup>2</sup>
Beauvallon (5 avis)	1 659	3 km <sup>2</sup>	553 h/km <sup>2</sup>	40.7%	2%	25 190 €/an	1 986 €/m <sup>2</sup>
Saint-Laurent-du-Pape (1 avis)	1 618	20 km <sup>2</sup>	81 h/km <sup>2</sup>	46.7%	4.4%	22 930 €/an	1 822 €/m <sup>2</sup>
Montéléger	1 673	9 km <sup>2</sup>	186 h/km <sup>2</sup>	43.8%	3.2%	27 010 €/an	2 723 €/m <sup>2</sup>
Guilherand-Granges (10 avis)	11 235	6 km <sup>2</sup>	1 873 h/km <sup>2</sup>	44.4%	3.8%	24 110 €/an	2 112 €/m <sup>2</sup>
Gilhac-et-Bruzac	172	30 km <sup>2</sup>	6 h/km <sup>2</sup>	50.6%	1.7%	22 200 €/an	1 910 €/m <sup>2</sup>
La Voulte-sur-Rhône (4 avis)	4 854	9 km <sup>2</sup>	539 h/km <sup>2</sup>	41.5%	6.3%	19 910 €/an	1 573 €/m <sup>2</sup>
Valence (59 avis)	64 458	36 km <sup>2</sup>	1 791 h/km <sup>2</sup>	44.8%	7.2%	20 610 €/an	1 863 €/m <sup>2</sup>
Saint-Péray (6 avis)	7 580	24 km <sup>2</sup>	316 h/km <sup>2</sup>	44.6%	3.9%	25 790 €/an	2 537 €/m <sup>2</sup>
Bourg-lès-Valence (5 avis)	19 992	20 km <sup>2</sup>	1 000 h/km <sup>2</sup>	45%	6%	22 050 €/an	1 743 €/m <sup>2</sup>

# Avis sur la ville de Charmes-sur-Rhône



## Moyenne par critère



## Villes autour de Charmes-sur-Rhône

Ville	Note globale	Sécurité	Éducation	Sport Loisir	Environnement	Vie pratique
Saint-Georges-les-Bains (2 avis)	3.5	5.0	3.5	2.5	4.0	2.5
Soyons (1 avis)	3.8	3.0	4.0	4.0	4.0	4.0
Toulaud	-	-	-	-	-	-
Portes-lès-Valence (10 avis)	3.5	3.4	3.8	4.1	3.3	3.1
Beauchastel	-	-	-	-	-	-
Étoile-sur-Rhône (2 avis)	4.4	4.0	4.5	4.5	4.5	4.5
Beauvallon (5 avis)	3.4	4.4	3.2	2.8	3.8	2.8
Saint-Laurent-du-Pape (1 avis)	5.0	5.0	5.0	5.0	5.0	5.0
Montéléger	-	-	-	-	-	-
Guilhaud-Granges (10 avis)	4.3	4.2	4.6	4.2	4.2	4.1
Gilhac-et-Bruzac	-	-	-	-	-	-
La Voulte-sur-Rhône (4 avis)	3.5	4.0	3.0	3.8	3.8	3.0
Valence (59 avis)	3.2	2.5	3.2	3.3	3.6	3.4
Saint-Péray (6 avis)	4.5	4.7	4.5	4.5	4.5	4.3
Bourg-lès-Valence (5 avis)	4.1	4.2	4.4	3.8	3.8	4.4



# Vous aimez votre ville ? Notez-la !

Et faites-nous part de vos remarques constructives



Avec

**BIEN** dans ma **VILLE** 