



Version web

# Ville de Charmes

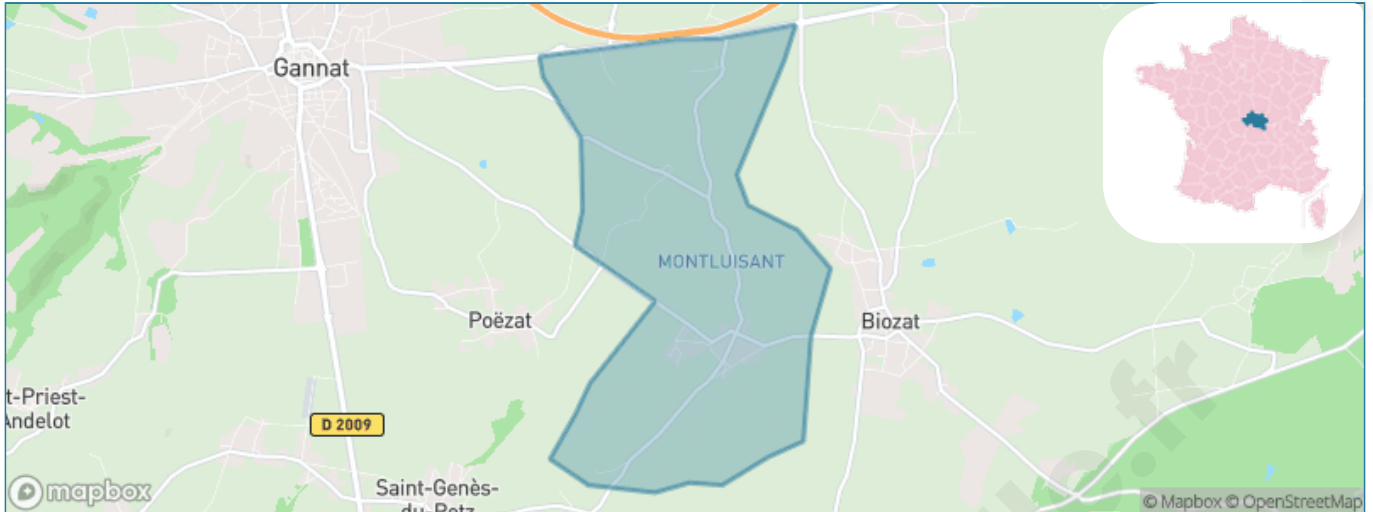
Présenté par



# Sommaire

Situation géographique .....	3
Statistiques sur la population .....	4
Evolution du nombre d'habitants .....	4
Tranche d'âge .....	5
0-14 ans .....	5
15-29 ans .....	5
30-44 ans .....	5
45-59 ans .....	5
60-74 ans .....	5
75-89 ans .....	5
90 ans et + .....	5
Activité professionnelle .....	5
Agriculteurs .....	5
Artisans, Commerçants .....	5
Cadres et sup. ....	5
Professions intermédiaires .....	5
Employé .....	5
Ouvrier .....	5
Retraité .....	5
Autres .....	5
Niveau de diplôme .....	6
Sans diplôme ou CEP .....	6
Brevet, BEPC, DNB .....	6
CAP-BEP ou équivalent .....	6
BAC ou équivalent .....	6
BAC+2 .....	6
BAC+3 ou +4 .....	6
BAC+5 ou plus .....	6
Composition des ménages .....	6
Couple sans enfant .....	6
Couple avec enfant(s) .....	6
Famille monoparentale .....	6
Colocation / Autre .....	6
Personnes seules .....	6
Profils électoraux .....	7
Premier tour .....	7
Sécurité .....	8
Evolution du nombre d'infractions .....	8
Pour comparer .....	9
Services à la population .....	10
Commerce .....	10
Éducation .....	10
Villes autour de Charmes .....	11

# Situation géographique



## i Informations clés

- **Région** : Auvergne-Rhône-Alpes
- **Département** : Allier
- **Code postal** : 03800
- **Superficie** : 8 km<sup>2</sup>



# Statistiques sur la population



Nombre d'habitants

**369**



Age moyen

**42 ans**



Pop active

**51.5%**



Taux chômage

**4.7%**



Pop densité

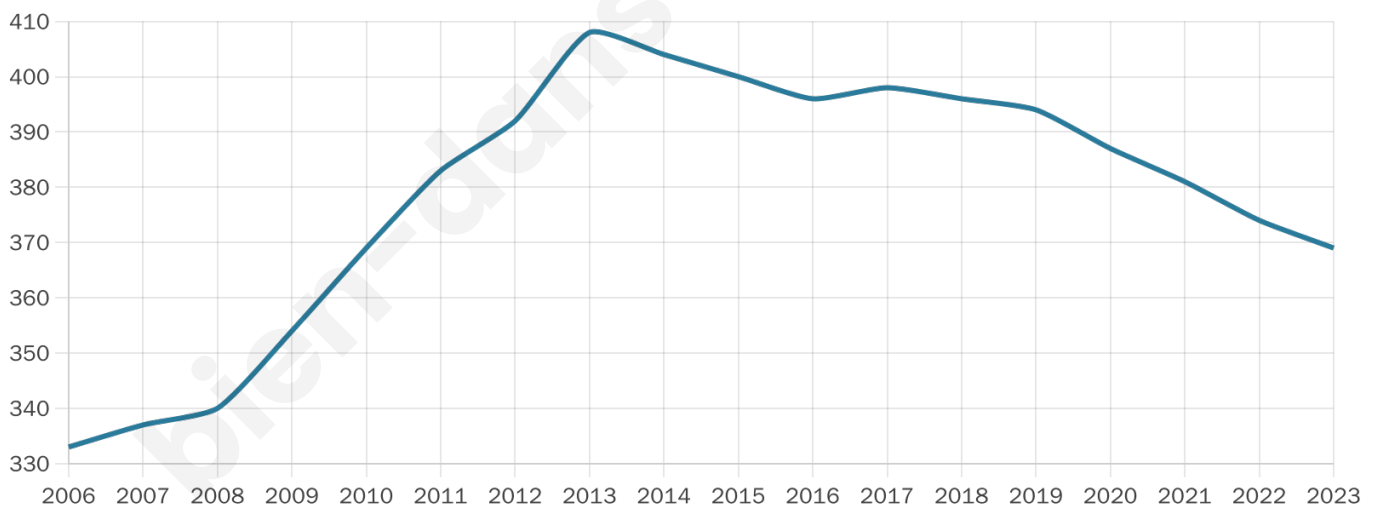
**46 h/km<sup>2</sup>**



Revenu moyen

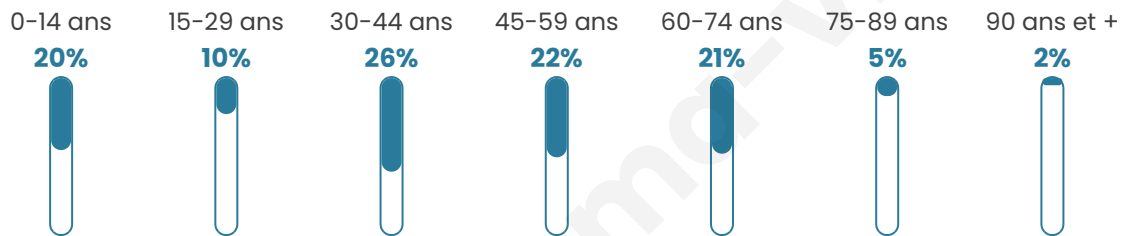
**22 170 €/an**

## Evolution du nombre d'habitants

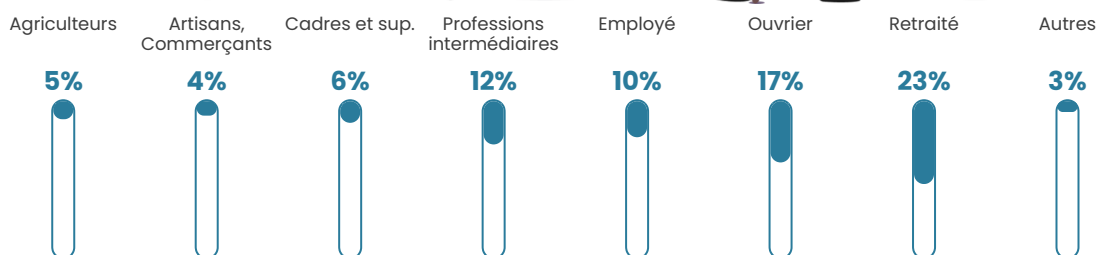


Sources : Institut national de la statistique et des études économiques (insee) selon Les dernières parutions officielles de 2024 portant sur les années 2020, 2021 et 2022.


## Tranche d'âge




## Activité professionnelle



## Niveau de diplôme













## Composition des ménages



# Profils électoraux

## Premier tour

	Marine LE PEN	38.01 %
	Emmanuel MACRON	23.62 %
	Jean-Luc MÉLENCHON	14.39 %
	Jean LASSALLE	7.38 %
	Valérie PÉCRESSE	4.80 %
	Éric ZEMMOUR	4.06 %
	Nathalie ARTHAUD	1.85 %
	Yannick JADOT	1.85 %
	Nicolas DUPONT-AIGNAN	1.85 %
	Fabien ROUSSEL	1.11 %
	Philippe POUTOU	0.74 %
	Anne HIDALGO	0.37 %



### 328 inscrits

Participation : 83.84%

Votes blancs : 1.09%

Votes nuls : 0.36%

## Second tour

	Emmanuel MACRON	42,68 %
	Marine LE PEN	57,32 %

### 328 inscrits

Participation : 82.62%

Votes blancs : 9.96%

Votes nuls : 1.85%

# Sécurité



Agressions physiques / sexuelles

0



Cambriolages

0



Vols / dégradations

0



Stupéfiants

0

## Evolution du nombre d'infractions



## Pour comparer

(en proportion du nombre d'habitants)



Sources : Bases statistiques communale, départementale et régionale de la délinquance enregistrée par la police et la gendarmerie nationales selon les dernières parutions officielles de 2025 portant sur l'année 2024 ([data.gouv](https://data.gouv.fr)).

Agressions physiques / sexuelles : Violences sexuelles, coups et blessures volontaires intrafamiliaux, coups et blessures volontaires, autres coups, blessures volontaires et vols violents sans arme.

Cambriolages : Cambriolages de logements.

Vols : Vols avec armes, vols d'accessoires sur véhicules, vols dans les véhicules, vols de véhicules, vols sans violence contre des personnes, destructions, dégradations volontaires et escroqueries.

Stupéfiants : Trafic de stupéfiants dont (AFD) et usage de stupéfiants.

# Services à la population



## Commerce

Hypermarché	X <a href="#">Bellerive-sur-Allier</a> 13km
Supermarché	X <a href="#">Gannat</a> 4km
Superette	X <a href="#">Effiat</a> 4km
Boulangerie	X <a href="#">Gannat</a> 4km
Boucherie	X <a href="#">Gannat</a> 4km
Restaurant	X <a href="#">Saint-Genès-du-Retz</a> 4km
Garage	X <a href="#">Gannat</a> 3km
Station-service	X <a href="#">Gannat</a> 4km
Banque	X <a href="#">Gannat</a> 4km
La poste	X <a href="#">Gannat</a> 4km
Coiffeur	1
Tabac	X <a href="#">Gannat</a> 4km
Bars / discothèque	X <a href="#">Gannat</a> 4km
Bibliothèque	X <a href="#">Gannat</a> 5km
Cinéma	X <a href="#">Vichy</a> 14km
Vétérinaire	X <a href="#">Gannat</a> 4km



## Santé

Pharmacie	X <a href="#">Gannat</a> 4km
Hôpital	X <a href="#">Vichy</a> 14km
Laboratoire d'analyses médicales	X <a href="#">Gannat</a> 4km
Etablissement pour handicapé	X <a href="#">Bellerive-sur-Allier</a> 11km
EHPA	X <a href="#">Gannat</a> 4km
Médecin	X <a href="#">Gannat</a> 4km
Dentiste	X <a href="#">Gannat</a> 4km
Chirurgien	X <a href="#">Vichy</a> 15km
Dermatologue	X <a href="#">Vichy</a> 14km
Anesthésiste	X <a href="#">Vichy</a> 15km
Gastro-entérologue	X <a href="#">Vichy</a> 15km
Gynécologue	X <a href="#">Bellerive-sur-Allier</a> 13km
Cancérologue	X <a href="#">Clermont-Ferrand</a> 35km
Neurologue	X <a href="#">Vichy</a> 15km
Ophthalmologue	X <a href="#">Vichy</a> 14km
ORL	X <a href="#">Vichy</a> 14km
Cardiologue	X <a href="#">Bellerive-sur-Allier</a> 13km
Pédiatre	X <a href="#">Bellerive-sur-Allier</a> 13km
Pneumologue	X <a href="#">Vichy</a> 14km
Psychologue	X <a href="#">Vichy</a> 14km
Radiologue	X <a href="#">Vichy</a> 14km
Rhumatologue	X <a href="#">Vichy</a> 15km
Sage-femme	X <a href="#">Gannat</a> 5km



## Éducation

Crèche	X <a href="#">Gannat</a> 4km
Ecole maternelle Public	X <a href="#">Gannat</a> 4km
Ecole maternelle Privé	X <a href="#">Montbrison</a> 82km
Ecole primaire Public	X <a href="#">Biozat</a> 2km
Ecole primaire Privé	X <a href="#">Gannat</a> 5km
Collège Public	X <a href="#">Gannat</a> 4km
Collège Privé	X <a href="#">Gannat</a> 5km
Lycée Public	X <a href="#">Gannat</a> 4km
Lycée Privé	X <a href="#">Gannat</a> 5km

Sources : Base Sirene des entreprises et de leurs établissements selon les dernières parutions officielles de 2025 portant sur l'année 2024 ([data.gouv](#)). Liste, localisation et tarifs des professionnels de santé selon les dernières parutions officielles de 2025 portant sur l'année 2024 ([opendatasoft](#)) et FINISS Extraction du Fichier des établissements selon les dernières parutions officielles de 2025 portant sur l'année 2024 ([data.gouv](#)). Adresse et géolocalisation des établissements d'enseignement du premier et second degrés selon les dernières parutions officielles de 2025 portant sur l'année 2024 ([data.education.gouv](#))

## Villes autour de Charmes

Ville	Habitants	Superficie	Pop densité	Pop active	Taux chômage	Revenu moyen	Prix immobilier
Biozat (1 avis)	933	16 km <sup>2</sup>	58 h/km <sup>2</sup>	47.7%	3.3%	22 480 €/an	1 010 €/m <sup>2</sup>
Poëzat (1 avis)	152	2 km <sup>2</sup>	76 h/km <sup>2</sup>	42.8%	5.3%	23 850 €/an	1 583 €/m <sup>2</sup>
Saint-Genès-du-Retz	471	8 km <sup>2</sup>	59 h/km <sup>2</sup>	45.9%	3.4%	25 200 €/an	1 453 €/m <sup>2</sup>
Monteignet-sur-l'Andelot	266	9 km <sup>2</sup>	30 h/km <sup>2</sup>	40.2%	3.4%	23 340 €/an	965 €/m <sup>2</sup>
Cognat-Lyonne	706	12 km <sup>2</sup>	59 h/km <sup>2</sup>	48.3%	2.4%	22 770 €/an	1 136 €/m <sup>2</sup>
Gannat (1 avis)	5 610	36 km <sup>2</sup>	156 h/km <sup>2</sup>	44.7%	5.6%	20 770 €/an	1 183 €/m <sup>2</sup>
Effiat (1 avis)	1 124	20 km <sup>2</sup>	56 h/km <sup>2</sup>	46.4%	1.9%	23 700 €/an	1 516 €/m <sup>2</sup>
Escurolles	804	13 km <sup>2</sup>	62 h/km <sup>2</sup>	45.9%	4.4%	21 420 €/an	1 149 €/m <sup>2</sup>
Saulzet	396	9 km <sup>2</sup>	44 h/km <sup>2</sup>	44.2%	2.3%	23 130 €/an	1 495 €/m <sup>2</sup>
Montpensier	465	7 km <sup>2</sup>	66 h/km <sup>2</sup>	49%	1.9%	26 110 €/an	1 625 €/m <sup>2</sup>
Vensat	569	16 km <sup>2</sup>	36 h/km <sup>2</sup>	46.7%	3.9%	24 770 €/an	1 661 €/m <sup>2</sup>
Saint-Priest-d'Andelot	146	8 km <sup>2</sup>	18 h/km <sup>2</sup>	57.5%	6.8%	22 020 €/an	781 €/m <sup>2</sup>
Mazerier	317	7 km <sup>2</sup>	45 h/km <sup>2</sup>	45.7%	5%	23 360 €/an	1 220 €/m <sup>2</sup>
Espinasse-Vozelle	995	17 km <sup>2</sup>	59 h/km <sup>2</sup>	45%	3.6%	24 210 €/an	1 625 €/m <sup>2</sup>
Bas-et-Lezat	352	12 km <sup>2</sup>	29 h/km <sup>2</sup>	57.4%	4.3%	24 710 €/an	1 697 €/m <sup>2</sup>

bien-dans-ma-ville.fr



# Vous aimez votre ville ? Notez-la !

Et faites-nous part de vos remarques constructives



Avec

**BIEN** dans ma **VILLE** 