



Version web

# Ville de Charmé

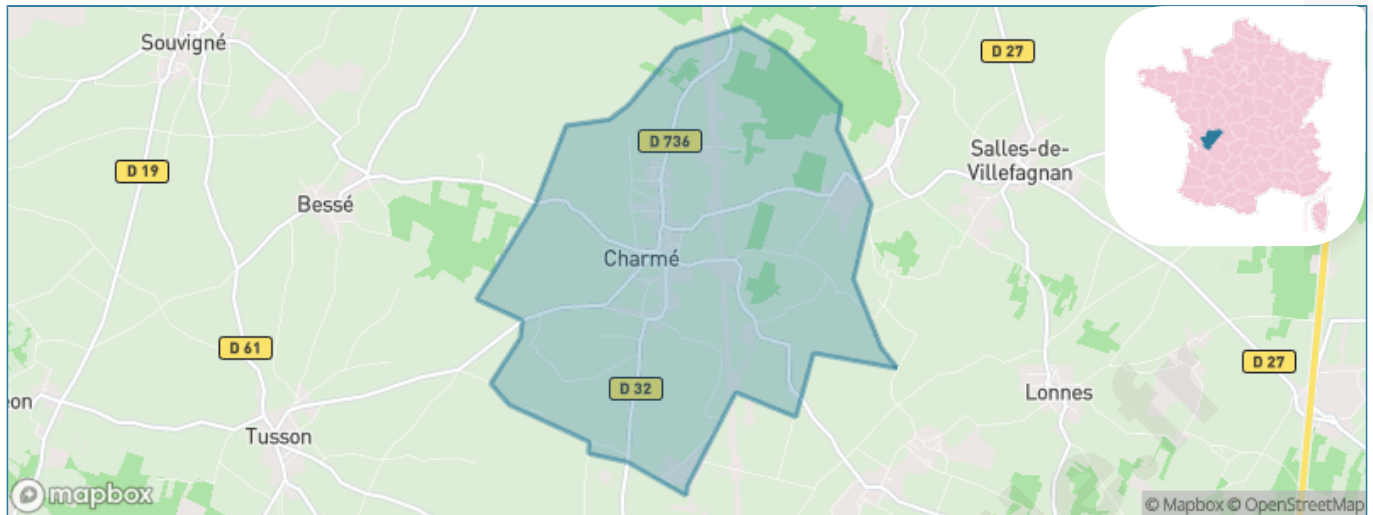
Présenté par

**BIEN** dans  
ma **VILLE** 

# Sommaire

Situation géographique .....	3
Statistiques sur la population .....	4
Evolution du nombre d'habitants .....	4
Tranche d'âge .....	5
0-14 ans .....	5
15-29 ans .....	5
30-44 ans .....	5
45-59 ans .....	5
60-74 ans .....	5
75-89 ans .....	5
90 ans et + .....	5
Activité professionnelle .....	5
Agriculteurs .....	5
Artisans, Commerçants .....	5
Cadres et sup. ....	5
Professions intermédiaires .....	5
Employé .....	5
Ouvrier .....	5
Retraité .....	5
Autres .....	5
Niveau de diplôme .....	6
Sans diplôme ou CEP .....	6
Brevet, BEPC, DNB .....	6
CAP-BEP ou équivalent .....	6
BAC ou équivalent .....	6
BAC+2 .....	6
BAC+3 ou +4 .....	6
BAC+5 ou plus .....	6
Composition des ménages .....	6
Couple sans enfant .....	6
Couple avec enfant(s) .....	6
Famille monoparentale .....	6
Colocation / Autre .....	6
Personnes seules .....	6
Profils électoraux .....	7
Premier tour .....	7
Sécurité .....	8
Evolution du nombre d'infractions .....	8
Pour comparer .....	9
Services à la population .....	10
Commerce .....	10
Éducation .....	10
Villes autour de Charmé .....	11

# Situation géographique



## i Informations clés

- **Région** : Nouvelle-Aquitaine
- **Département** : Charente
- **Code postal** : 16140
- **Superficie** : 11 km<sup>2</sup>



# Statistiques sur la population



Nombre d'habitants

**336**



Age moyen

**49 ans**



Pop active

**36%**



Taux chômage

**9.5%**



Pop densité

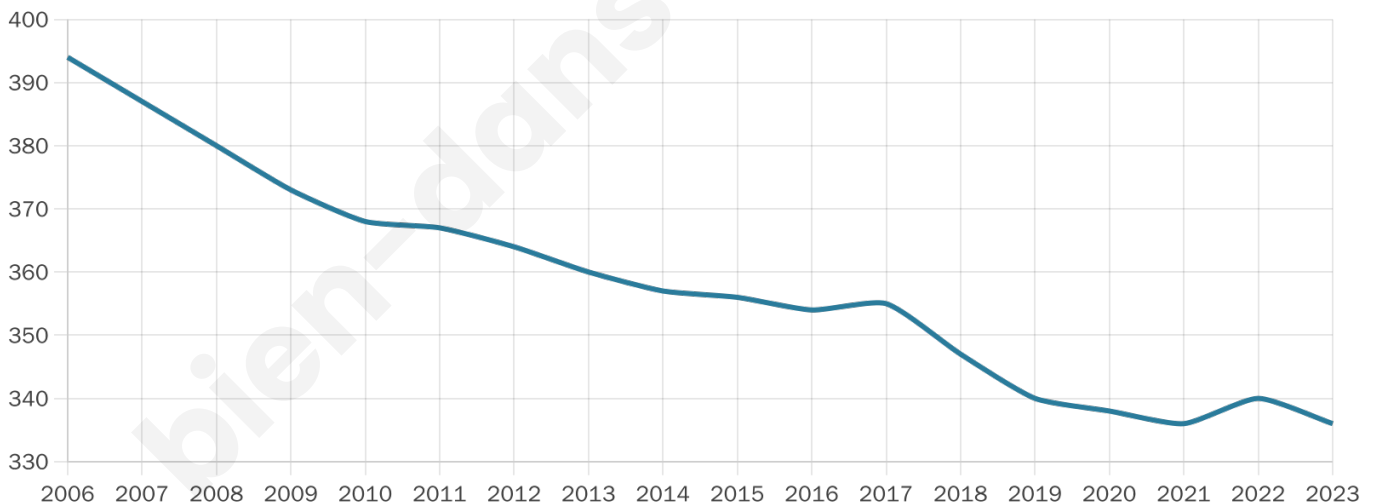
**31 h/km<sup>2</sup>**



Revenu moyen

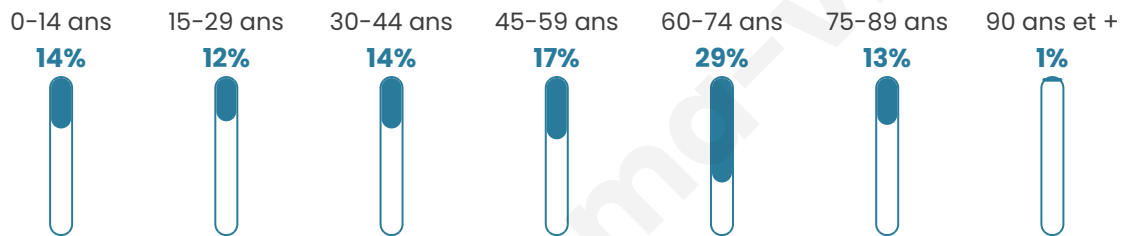
**18 780 €/an**

## Evolution du nombre d'habitants

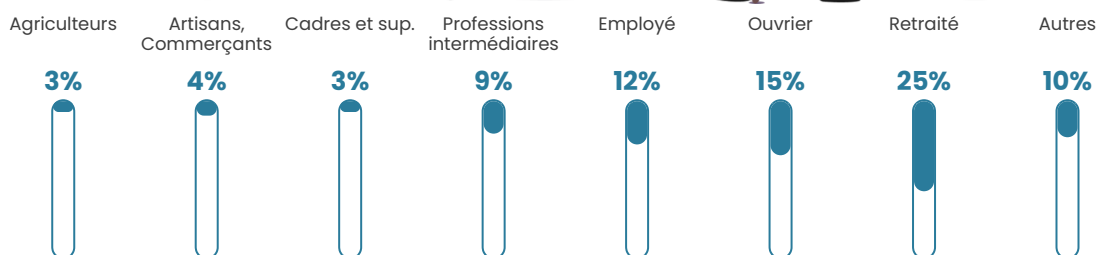


Sources : Institut national de la statistique et des études économiques (insee) selon Les dernières parutions officielles de 2024 portant sur les années 2020, 2021 et 2022.


## Tranche d'âge




## Activité professionnelle



## Niveau de diplôme















## Composition des ménages





# Profils électoraux

## Premier tour

	Emmanuel MACRON	29.83 %
	Marine LE PEN	20.44 %
	Jean-Luc MÉLENCHON	19.89 %
	Valérie PÉCRESSÉ	10.50 %
	Éric ZEMMOUR	6.08 %
	Fabien ROUSSEL	3.31 %
	Anne HIDALGO	3.31 %
	Jean LASSALLE	2.76 %
	Yannick JADOT	1.66 %
	Philippe POUTOU	1.66 %
	Nicolas DUPONT- AIGNAN	0.55 %
	Nathalie ARTHAUD	0.00 %

## Second tour

	Emmanuel MACRON	61,68 %
	Marine LE PEN	38,32 %

### 257 inscrits

Participation : 72.76%

Votes blancs : 3.74%

Votes nuls : 6.95%

### 257 inscrits

Participation : 73.54%

Votes blancs : 3.17%

Votes nuls : 1.06%

# Sécurité



Agressions physiques / sexuelles

0



Cambriolages

0



Vols / dégradations

0



Stupéfiants

0

## Evolution du nombre d'infractions



## Pour comparer

(en proportion du nombre d'habitants)



Sources : Bases statistiques communale, départementale et régionale de la délinquance enregistrée par la police et la gendarmerie nationales selon les dernières parutions officielles de 2025 portant sur l'année 2024 ([data.gouv](https://data.gouv.fr)).

Agressions physiques / sexuelles : Violences sexuelles, coups et blessures volontaires intrafamiliaux, coups et blessures volontaires, autres coups, blessures volontaires et vols violents sans arme.

Cambriolages : Cambriolages de logements.

Vols : Vols avec armes, vols d'accessoires sur véhicules, vols dans les véhicules, vols de véhicules, vols sans violence contre des personnes, destructions, dégradations volontaires et escroqueries.

Stupéfiants : Trafic de stupéfiants dont (AFD) et usage de stupéfiants.

# Services à la population



## Commerce

Hypermarché	X <a href="#">Ruffec</a> 10km
Supermarché	X <a href="#">Aigre</a> 10km
Superette	X <a href="#">Tusson</a> 4km
Boulangerie	X <a href="#">Villefagnan</a> 9km
Boucherie	X <a href="#">Tusson</a> 4km
Restaurant	X <a href="#">Tusson</a> 4km
Garage	X <a href="#">Tusson</a> 4km
Station-service	X <a href="#">Courcôme</a> 4km
Banque	X <a href="#">Villefagnan</a> 8km
La poste	X <a href="#">Tusson</a> 4km
Coiffeur	X <a href="#">Souvigné</a> 5km
Tabac	1
Bars / discothèque	X <a href="#">Tusson</a> 4km
Bibliothèque	X <a href="#">Loubillé</a> 18km
Cinéma	X <a href="#">Ruffec</a> 11km
Vétérinaire	X <a href="#">Courcôme</a> 4km



## Santé

Pharmacie	X <a href="#">Luxé</a> 7km
Hôpital	X <a href="#">Ruffec</a> 11km
Laboratoire d'analyses médicales	X <a href="#">Ruffec</a> 11km
Etablissement pour handicapé	X 10km
EHPA	X <a href="#">Luxé</a> 6km
Médecin	X <a href="#">Luxé</a> 7km
Dentiste	X <a href="#">Aigre</a> 9km
Chirurgien	X <a href="#">Coulonges</a> 13km
Dermatologue	X <a href="#">La Rochefoucauld-en-Angoumois</a> 32km
Anesthésiste	X <a href="#">Angoulême</a> 33km
Gastro-entérologue	X <a href="#">Saint-Coutant</a> 31km
Gynécologue	X <a href="#">Saint-Coutant</a> 31km
Cancérologue	X <a href="#">Poitiers</a> 71km
Neurologue	X <a href="#">Saint-Michel</a> 35km
Ophtalmologue	X <a href="#">La Rochefoucauld-en-Angoumois</a> 31km
ORL	X <a href="#">Saint-Coutant</a> 31km
Cardiologue	X <a href="#">Ruelle-sur-Touvre</a> 32km
Pédiatre	X <a href="#">Soyaux</a> 35km
Pneumologue	X <a href="#">Fléac</a> 31km
Psychologue	X <a href="#">Lussac</a> 29km
Radiologue	X <a href="#">La Rochefoucauld-en-Angoumois</a> 32km
Rhumatologue	X <a href="#">Montignac-Charente</a> 19km
Sage-femme	X <a href="#">Ruffec</a> 10km



## Éducation

Crèche	X <a href="#">Villefagnan</a> 8km
Ecole maternelle Public	X <a href="#">Courcôme</a> 4km
Ecole maternelle Privé	X <a href="#">Marsac</a> 26km
Ecole primaire Public	1
Ecole primaire Privé	X <a href="#">Villefagnan</a> 7km
Collège Public	X <a href="#">Villefagnan</a> 8km
Collège Privé	X <a href="#">Ruffec</a> 11km
Lycée Public	X <a href="#">Ruffec</a> 10km
Lycée Privé	X <a href="#">Ruffec</a> 11km

Sources : Base Sirene des entreprises et de leurs établissements selon les dernières parutions officielles de 2025 portant sur l'année 2024 ([data.gouv](#)). Liste, localisation et tarifs des professionnels de santé selon les dernières parutions officielles de 2025 portant sur l'année 2024 ([opendatasoft](#)) et FINISS Extraction du Fichier des établissements selon les dernières parutions officielles de 2025 portant sur l'année 2024 ([data.gouv](#)). Adresse et géolocalisation des établissements d'enseignement du premier et second degrés selon les dernières parutions officielles de 2025 portant sur l'année 2024 ([data.education.gouv](#))

## Villes autour de Charmé

Ville	Habitants	Superficie	Pop densité	Pop active	Taux chômage	Revenu moyen	Prix immobilier
Ligné	144	8 km <sup>2</sup>	18 h/km <sup>2</sup>	41.7%	4.2%	20 410 €/an	1 227 €/m <sup>2</sup>
Salles-de-Villefagnan	313	12 km <sup>2</sup>	26 h/km <sup>2</sup>	48.2%	5.4%	21 650 €/an	1 042 €/m <sup>2</sup>
Besse	120	7 km <sup>2</sup>	17 h/km <sup>2</sup>	40.8%	5%	21 280 €/an	1 010 €/m <sup>2</sup>
Courcôme (1 avis)	814	29 km <sup>2</sup>	28 h/km <sup>2</sup>	40.4%	4.1%	20 030 €/an	1 053 €/m <sup>2</sup>
Souvigné	182	10 km <sup>2</sup>	18 h/km <sup>2</sup>	40.7%	3.3%	21 040 €/an	2 007 €/m <sup>2</sup>
Lonnes	185	7 km <sup>2</sup>	26 h/km <sup>2</sup>	37.8%	5.4%	21 610 €/an	1 611 €/m <sup>2</sup>
Tusson	240	14 km <sup>2</sup>	17 h/km <sup>2</sup>	35.4%	3.3%	20 590 €/an	1 773 €/m <sup>2</sup>
Juillé	173	8 km <sup>2</sup>	22 h/km <sup>2</sup>	50.3%	1.2%	21 500 €/an	1 042 €/m <sup>2</sup>
Fontenille	353	9 km <sup>2</sup>	39 h/km <sup>2</sup>	39.7%	4.5%	22 140 €/an	1 210 €/m <sup>2</sup>
Raix	134	6 km <sup>2</sup>	22 h/km <sup>2</sup>	38.8%	3.7%	18 330 €/an	892 €/m <sup>2</sup>
Ébréon	139	10 km <sup>2</sup>	14 h/km <sup>2</sup>	34.5%	4.3%	17 100 €/an	461 €/m <sup>2</sup>
Saint-Groux	136	4 km <sup>2</sup>	34 h/km <sup>2</sup>	41.9%	4.4%	20 380 €/an	1 316 €/m <sup>2</sup>
Luxé (1 avis)	748	12 km <sup>2</sup>	62 h/km <sup>2</sup>	34.9%	5.1%	19 950 €/an	1 090 €/m <sup>2</sup>
La Faye (1 avis)	617	13 km <sup>2</sup>	47 h/km <sup>2</sup>	40.8%	4.4%	22 020 €/an	1 017 €/m <sup>2</sup>
Villefagnan	972	23 km <sup>2</sup>	42 h/km <sup>2</sup>	36.5%	7%	18 980 €/an	921 €/m <sup>2</sup>

bien-dans-ma-ville.fr



# Vous aimez votre ville ? Notez-la !

Et faites-nous part de vos remarques constructives



Avec

**BIEN** dans ma **VILLE** 