



Version web

Ville de Charly-sur-Marne

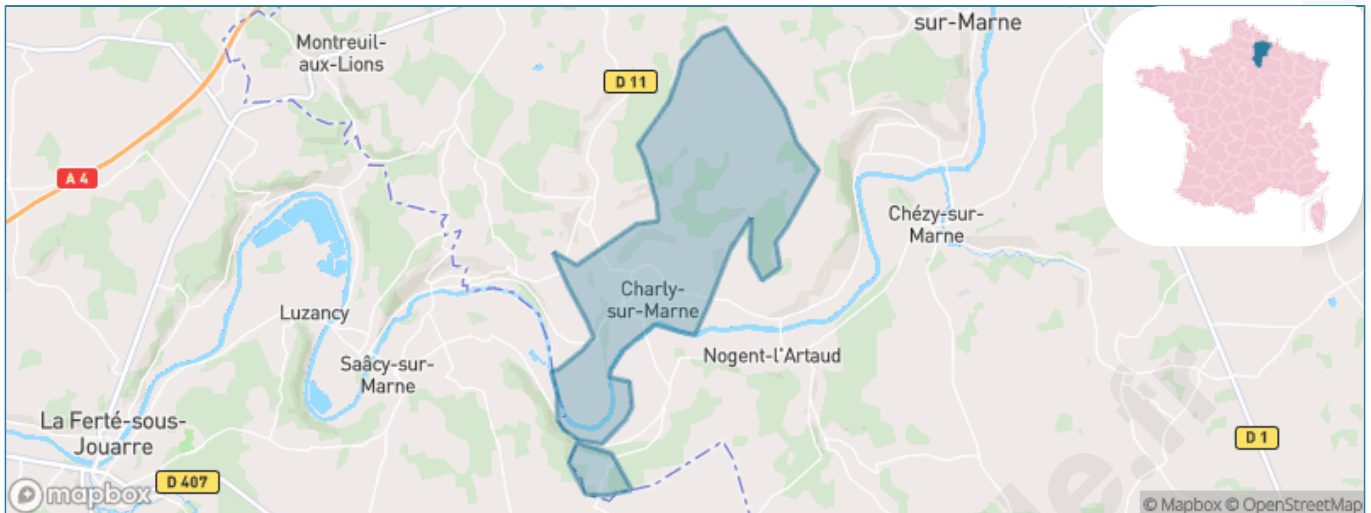
Présenté par

BIEN dans
ma **VILLE** 

Sommaire

Situation géographique	3
Statistiques sur la population	4
Evolution du nombre d'habitants	4
Tranche d'âge	5
0-14 ans	5
15-29 ans	5
30-44 ans	5
45-59 ans	5
60-74 ans	5
75-89 ans	5
90 ans et +	5
Activité professionnelle	5
Agriculteurs	5
Artisans, Commerçants	5
Cadres et sup.	5
Professions intermédiaires	5
Employé	5
Ouvrier	5
Retraité	5
Autres	5
Niveau de diplôme	6
Sans diplôme ou CEP	6
Brevet, BEPC, DNB	6
CAP-BEP ou équivalent	6
BAC ou équivalent	6
BAC+2	6
BAC+3 ou +4	6
BAC+5 ou plus	6
Composition des ménages	6
Couple sans enfant	6
Couple avec enfant(s)	6
Famille monoparentale	6
Colocation / Autre	6
Personnes seules	6
Profil électoraux	7
Premier tour	7
Sécurité	8
Evolution du nombre d'infractions	8
Pour comparer	9
Services à la population	10
Commerce	10
Éducation	10
Villes autour de Charly-sur-Marne	12
Avis sur la ville de Charly-sur-Marne	13
Moyenne par critère	13
Villes autour de Charly-sur-Marne	13
Répartition des avis par note	13
Répartition des avis par note	13

Situation géographique



i Informations clés

- **Région** : Hauts-de-France
- **Département** : Aisne
- **Code postal** : 02310
- **Superficie** : 20 km²



Statistiques sur la population



Nombre d'habitants

2 594



Age moyen

41 ans



Pop active

44.1%



Taux chômage

11.4%



Pop densité

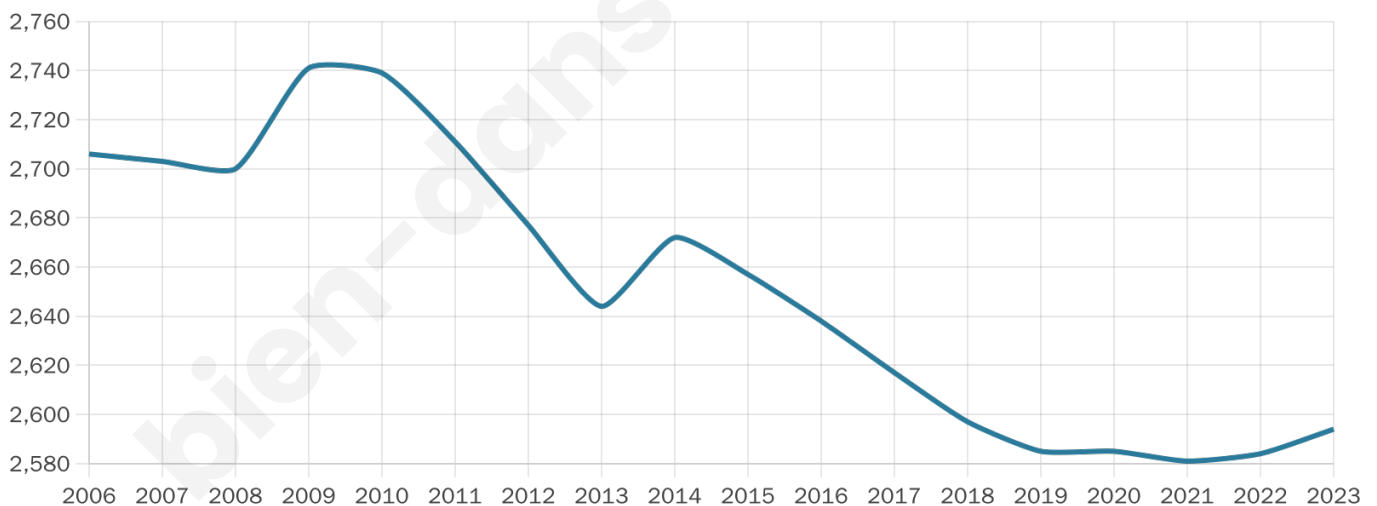
130 h/km²



Revenu moyen

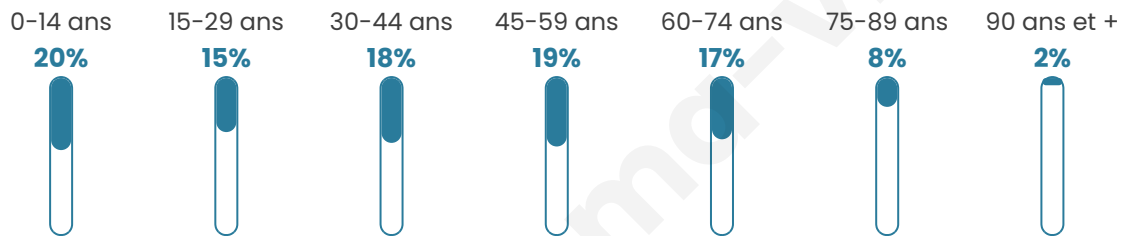
21 500 €/an

Evolution du nombre d'habitants

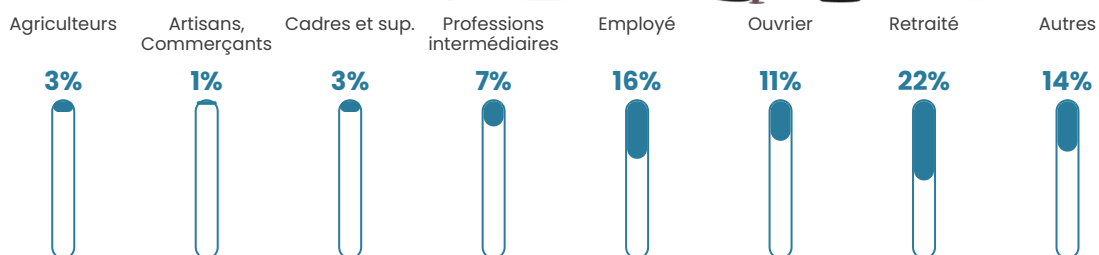


Sources : Institut national de la statistique et des études économiques (insee) selon Les dernières parutions officielles de 2024 portant sur les années 2020, 2021 et 2022.


Tranche d'âge




Activité professionnelle



Niveau de diplôme















Composition des ménages



Profils électoraux

Premier tour

	Marine LE PEN	33.59 %
	Emmanuel MACRON	21.91 %
	Jean-Luc MÉLENCHON	21.58 %
	Éric ZEMMOUR	6.05 %
	Valérie PÉCRESE	5.71 %
	Yannick JADOT	3.19 %
	Jean LASSALLE	2.43 %
	Nicolas DUPONT-AIGNAN	2.35 %
	Fabien ROUSSEL	1.76 %
	Nathalie ARTHAUD	0.59 %
	Anne HIDALGO	0.42 %
	Philippe POUTOU	0.42 %



1 665 inscrits

Participation : 73.09%

Votes blancs : 1.64%

Votes nuls : 0.49%

Second tour

	Emmanuel MACRON	46,28 %
	Marine LE PEN	53,72 %

1 665 inscrits

Participation : 73.87%

Votes blancs : 6.18%

Votes nuls : 0.89%

Sécurité



Agressions physiques / sexuelles

12



Cambriolages

0



Vols / dégradations

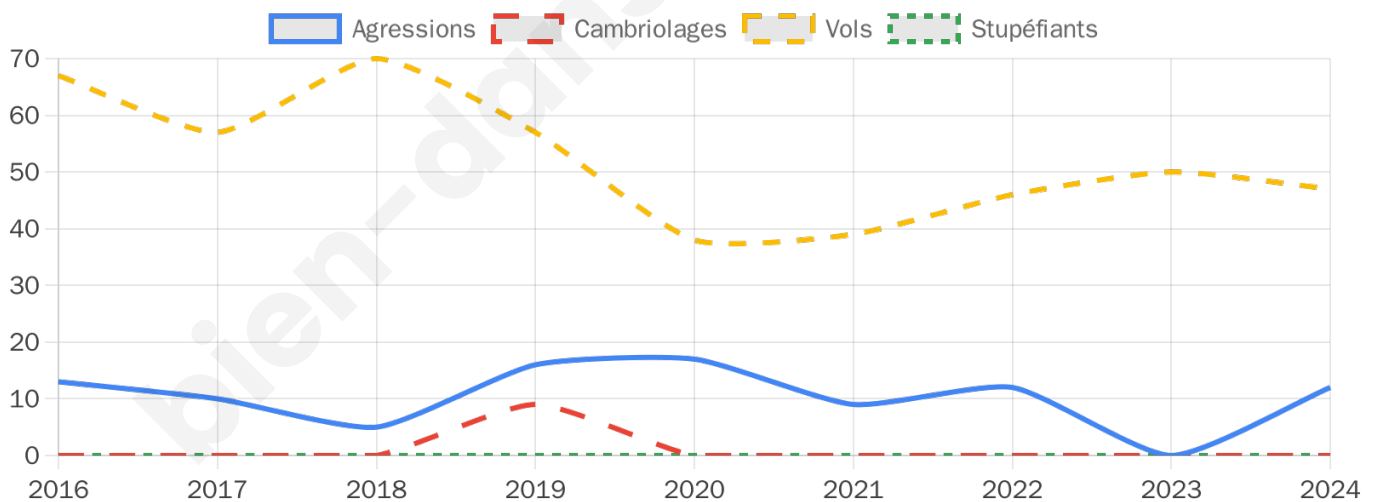
47



Stupéfiants

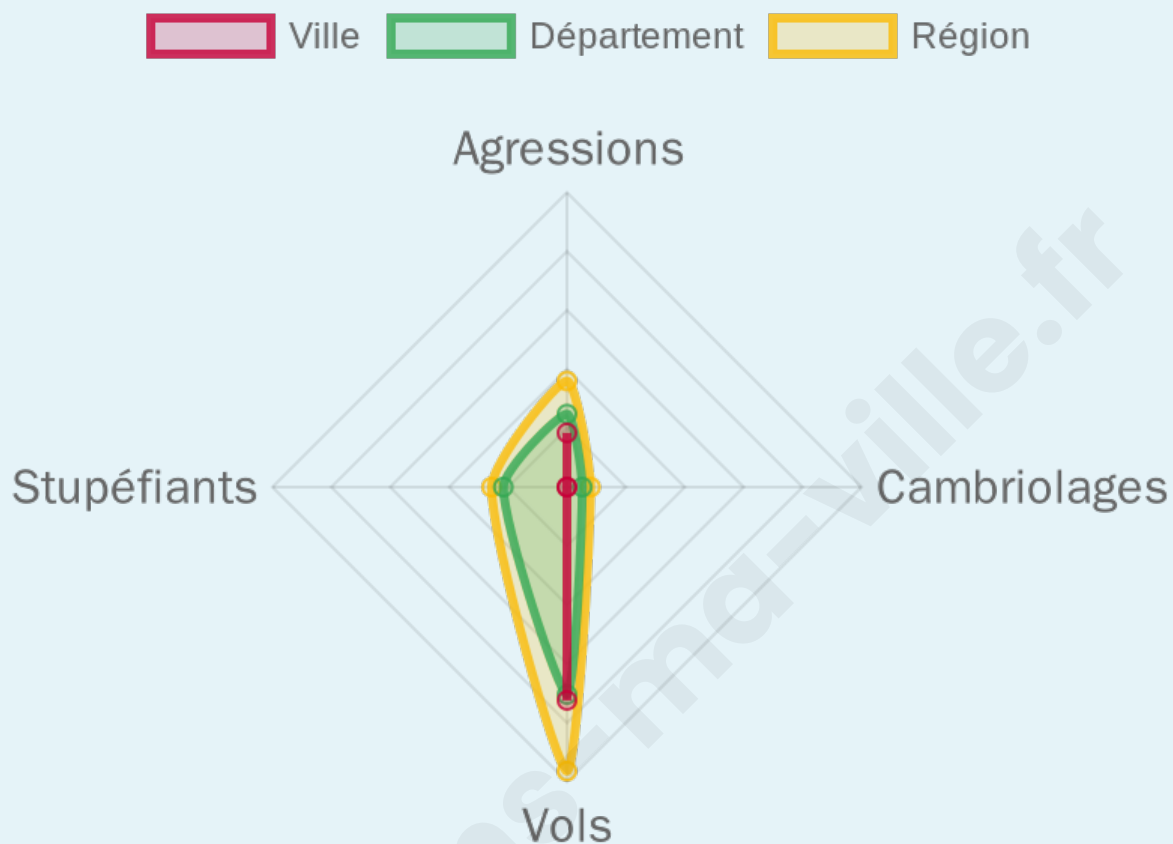
0

Evolution du nombre d'infractions



Pour comparer

(en proportion du nombre d'habitants)



Sources : Bases statistiques communale, départementale et régionale de la délinquance enregistrée par la police et la gendarmerie nationales selon les dernières parutions officielles de 2025 portant sur l'année 2024 ([data.gouv](https://data.gouv.fr)).

Agressions physiques / sexuelles : Violences sexuelles, coups et blessures volontaires intrafamiliaux, coups et blessures volontaires, autres coups, blessures volontaires et vols violents sans arme.

Cambriolages : Cambriolages de logements.

Vols : Vols avec armes, vols d'accessoires sur véhicules, vols dans les véhicules, vols de véhicules, vols sans violence contre des personnes, destructions, dégradations volontaires et escroqueries.

Stupéfiants : Trafic de stupéfiants dont (AFD) et usage de stupéfiants.

Services à la population



Commerce

Hypermarché	X <u>Château-Thierry</u> 10km
Supermarché	2
Superette	1
Boulangerie	4
Boucherie	X <u>Pavant</u> 3km
Restaurant	1
Garage	3
Station-service	1
Banque	3
La poste	X <u>Nogent-l'Artaud</u> 3km
Coiffeur	5
Tabac	X <u>Essômes-sur-Marne</u> 9km
Bars / discothèque	2
Bibliothèque	1
Cinéma	X <u>Château-Thierry</u> 11km
Vétérinaire	1



Santé

Pharmacie	1
Hôpital	X <u>Château-Thierry</u> 12km
Laboratoire d'analyses médicales	X <u>Château-Thierry</u> 11km
Etablissement pour handicapé	X <u>Château-Thierry</u> 11km
EHPA	1
Médecin	3
Dentiste	2
Chirurgien	X <u>Château-Thierry</u> 11km
Dermatologue	X <u>Meaux</u> 29km
Anesthésiste	X <u>Château-Thierry</u> 12km
Gastro-entérologue	X <u>Château-Thierry</u> 11km
Gynécologue	X <u>Château-Thierry</u> 11km
Cancérologue	X <u>Brou-sur-Chantereine</u> 49km
Neurologue	X <u>Meaux</u> 29km
Ophthalmologue	X <u>Château-Thierry</u> 11km
ORL	X <u>Château-Thierry</u> 11km
Cardiologue	X <u>Essômes-sur-Marne</u> 9km
Pédiatre	X <u>Château-Thierry</u> 11km
Pneumologue	1
Psychologue	X <u>Chamigny</u> 10km
Radiologue	X <u>Château-Thierry</u> 11km
Rhumatologue	X <u>Meaux</u> 29km
Sage-femme	X <u>Nogent-l'Artaud</u> 3km



Éducation

Crèche	1
Ecole maternelle Public	1
Ecole maternelle Privé	X <u>Soissons</u> 44km
Ecole primaire Public	1
Ecole primaire Privé	X <u>Château-Thierry</u> 11km
Collège Public	1
Collège Privé	X <u>Jouarre</u> 11km
Lycée Public	X <u>Château-Thierry</u> 11km
Lycée Privé	X <u>Château-Thierry</u> 11km

Sources : Base Sirene des entreprises et de leurs établissements selon les dernières parutions officielles de 2025 portant sur l'année 2024 (data.gouv.fr). Liste, localisation et tarifs des professionnels de santé selon les dernières parutions officielles de 2025 portant sur l'année

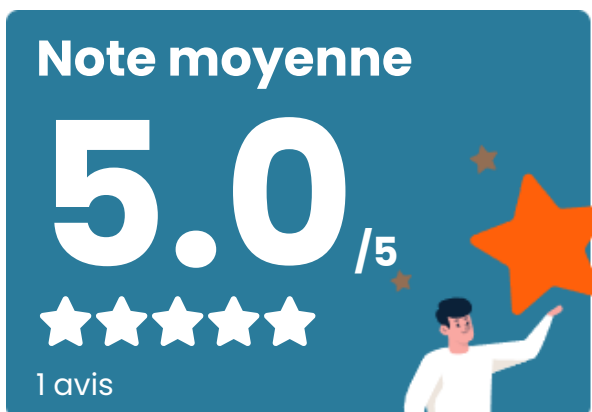
2024 ([opendatasoft](#)) et FINISS Extraction du Fichier des établissements selon les dernières parutions officielles de 2025 portant sur l'année 2024 ([data.gouv](#)). Adresse et géolocalisation des établissements d'enseignement du premier et second degrés selon les dernières parutions officielles de 2025 portant sur l'année 2024 ([data.education.gouv](#))

bien-dans-ma-ville.fr

Villes autour de Charly-sur-Marne

Ville	Habitants	Superficie	Pop densité	Pop active	Taux chômage	Revenu moyen	Prix immobilier
Saulchery (1 avis)	687	2 km ²	344 h/km ²	48.8%	5.2%	23 000 €/an	1 704 €/m ²
Villiers-Saint-Denis	997	7 km ²	142 h/km ²	47.3%	6.9%	24 860 €/an	1 887 €/m ²
Nogent-l'Artaud (4 avis)	2 134	24 km ²	89 h/km ²	44.8%	6.5%	21 670 €/an	1 447 €/m ²
Citry	922	5 km ²	184 h/km ²	53.4%	4.4%	23 110 €/an	1 634 €/m ²
Pavant (2 avis)	745	5 km ²	149 h/km ²	48.7%	5.9%	21 830 €/an	1 425 €/m ²
Crouttes-sur-Marne (1 avis)	591	4 km ²	148 h/km ²	55.8%	6.8%	23 730 €/an	1 420 €/m ²
Romeny-sur-Marne	450	4 km ²	113 h/km ²	53.1%	5.3%	23 670 €/an	1 880 €/m ²
Domptin	654	4 km ²	164 h/km ²	51.5%	5.7%	24 440 €/an	1 483 €/m ²
Bassevelle (1 avis)	374	17 km ²	22 h/km ²	52.7%	4.8%	24 850 €/an	1 361 €/m ²
Nanteuil-sur-Marne	406	1 km ²	406 h/km ²	56.9%	4.9%	23 180 €/an	1 523 €/m ²
Saâcy-sur-Marne (7 avis)	1 878	13 km ²	144 h/km ²	50.3%	7.2%	23 200 €/an	1 981 €/m ²
Bonneil	375	2 km ²	188 h/km ²	50.7%	4.5%	26 710 €/an	1 613 €/m ²
Bézu-le-Guéry	248	11 km ²	23 h/km ²	54%	5.6%	25 230 €/an	1 833 €/m ²
Chézy-sur-Marne	1 296	22 km ²	59 h/km ²	43.7%	4%	24 080 €/an	1 822 €/m ²
Bussières	600	8 km ²	75 h/km ²	42.5%	6.8%	21 720 €/an	1 154 €/m ²

Avis sur la ville de Charly-sur-Marne



Moyenne par critère



Villes autour de Charly-sur-Marne

Ville	Note globale	Sécurité	Éducation	Sport Loisir	Environnement	Vie pratique
Saulchery (1 avis)	0.8	1.0	0.0	0.0	3.0	0.0
Villiers-Saint-Denis	-	-	-	-	-	-
Nogent-l'Artaud (4 avis)	2.9	3.8	3.8	1.8	3.0	2.3
Cityry	-	-	-	-	-	-
Pavant (2 avis)	2.1	4.0	2.5	1.5	2.5	0.0
Crouttes-sur-Marne (1 avis)	0.4	2.0	0.0	0.0	0.0	0.0
Romeny-sur-Marne	-	-	-	-	-	-
Domptin	-	-	-	-	-	-
Bassevelle (1 avis)	3.0	5.0	3.0	1.0	4.0	2.0
Nanteuil-sur-Marne	-	-	-	-	-	-
Saâcy-sur-Marne (7 avis)	3.5	3.3	3.6	3.4	3.6	3.7
Bonneil	-	-	-	-	-	-
Bézu-le-Guéry	-	-	-	-	-	-
Chézy-sur-Marne	-	-	-	-	-	-
Bussières	-	-	-	-	-	-



Vous aimez votre ville ? Notez-la !

Et faites-nous part de vos remarques constructives



Avec

BIEN dans ma **VILLE** 