



Version web

Ville de Charleville

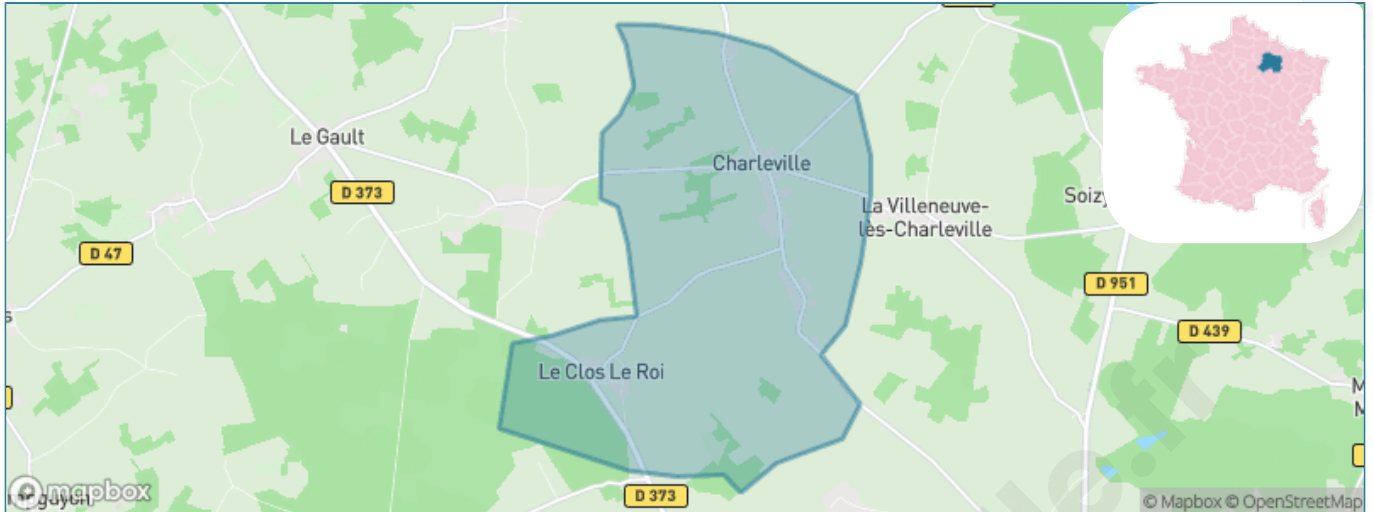
Présenté par

BIEN dans
ma **VILLE** 

Sommaire

Situation géographique	3
Statistiques sur la population	4
Evolution du nombre d'habitants	4
Tranche d'âge	5
0-14 ans	5
15-29 ans	5
30-44 ans	5
45-59 ans	5
60-74 ans	5
75-89 ans	5
90 ans et +	5
Activité professionnelle	5
Agriculteurs	5
Artisans, Commerçants	5
Cadres et sup.	5
Professions intermédiaires	5
Employé	5
Ouvrier	5
Retraité	5
Autres	5
Niveau de diplôme	6
Sans diplôme ou CEP	6
Brevet, BEPC, DNB	6
CAP-BEP ou équivalent	6
BAC ou équivalent	6
BAC+2	6
BAC+3 ou +4	6
BAC+5 ou plus	6
Composition des ménages	6
Couple sans enfant	6
Couple avec enfant(s)	6
Famille monoparentale	6
Colocation / Autre	6
Personnes seules	6
Profils électoraux	7
Premier tour	7
Sécurité	8
Evolution du nombre d'infractions	8
Pour comparer	9
Services à la population	10
Commerce	10
Éducation	10
Villes autour de Charleville	11

Situation géographique



i Informations clés

- **Région** : Grand Est
- **Département** : Marne
- **Code postal** : 51120
- **Superficie** : 17 km²



Marne
LE DÉPARTEMENT

Statistiques sur la population



Nombre d'habitants

262



Age moyen

40 ans



Pop active

49.2%



Taux chômage

6.6%



Pop densité

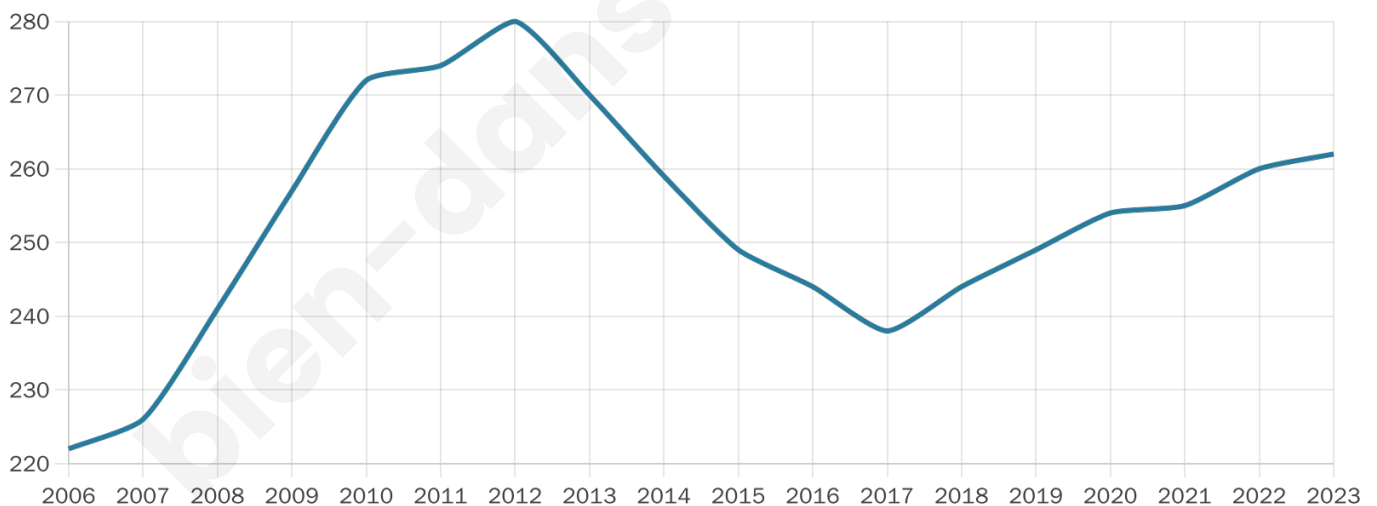
15 h/km²



Revenu moyen

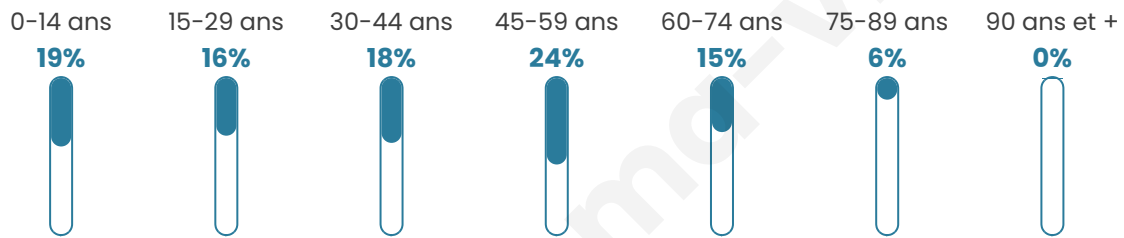
25 090 €/an

Evolution du nombre d'habitants

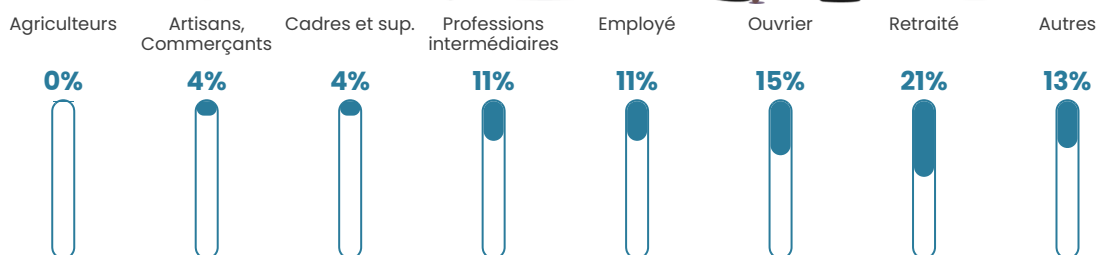


Sources : Institut national de la statistique et des études économiques (insee) selon Les dernières parutions officielles de 2024 portant sur les années 2020, 2021 et 2022.


Tranche d'âge



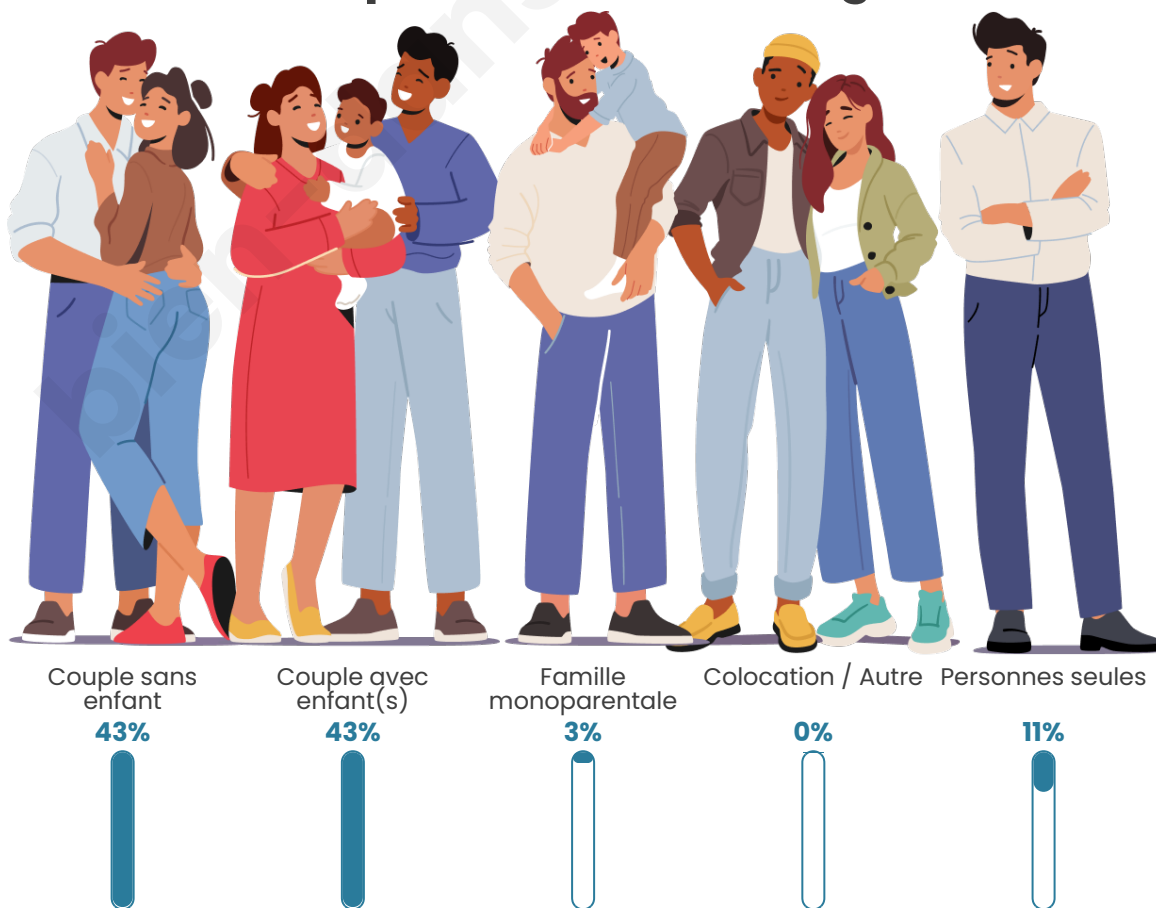
Activité professionnelle



Niveau de diplôme














Composition des ménages



Profils électoraux



Premier tour

	Marine LE PEN	38.17 %
	Emmanuel MACRON	25.95 %
	Jean-Luc MÉLENCHON	12.98 %
	Éric ZEMMOUR	9.92 %
	Valérie PÉCRESE	5.34 %
	Nicolas DUPONT-AIGNAN	3.82 %
	Jean LASSALLE	3.05 %
	Fabien ROUSSEL	0.76 %
	Nathalie ARTHAUD	0.00 %
	Anne HIDALGO	0.00 %
	Yannick JADOT	0.00 %
	Philippe POUTOU	0.00 %

172 inscrits

Participation : 76.16%
Votes blancs : 0.00%
Votes nuls : 0.00%

Second tour

	Emmanuel MACRON	39,71 %
	Marine LE PEN	60,29 %

172 inscrits

Participation : 86.05%
Votes blancs : 6.76%
Votes nuls : 1.35%

Sécurité



Agressions physiques / sexuelles

0



Cambriolages

0



Vols / dégradations

0



Stupéfiants

0

Evolution du nombre d'infractions



Pour comparer

(en proportion du nombre d'habitants)



Sources : Bases statistiques communale, départementale et régionale de la délinquance enregistrée par la police et la gendarmerie nationales selon les dernières parutions officielles de 2025 portant sur l'année 2024 ([data.gouv](https://data.gouv.fr)).

Agressions physiques / sexuelles : Violences sexuelles, coups et blessures volontaires intrafamiliaux, coups et blessures volontaires, autres coups, blessures volontaires et vols violents sans arme.

Cambriolages : Cambriolages de logements.

Vols : Vols avec armes, vols d'accessoires sur véhicules, vols dans les véhicules, vols de véhicules, vols sans violence contre des personnes, destructions, dégradations volontaires et escroqueries.

Stupéfiants : Trafic de stupéfiants dont (AFD) et usage de stupéfiants.

Services à la population



Commerce

Hypermarché	X Sézanne 13km
Supermarché	X Montmirail 10km
Superette	X Montmirail 9km
Boulangerie	X Baye 8km
Boucherie	X Fromentières 9km
Restaurant	X Montmirail 10km
Garage	1
Station-service	X Moeurs-Verdey 10km
Banque	X Montmirail 11km
La poste	X Bannay 6km
Coiffeur	X Corfélix 3km
Tabac	X Montmirail 11km
Bars / discothèque	X Vauchamps 8km
Bibliothèque	X Saint-Martin-d'Ablois 26km
Cinéma	X Montmirail 11km
Vétérinaire	X Baye 8km



Santé

Pharmacie	X Montmirail 11km
Hôpital	X Sézanne 11km
Laboratoire d'analyses médicales	X Sézanne 11km
Etablissement pour handicapé	X Sézanne 11km
EHPA	X Montmirail 11km
Médecin	X Montmirail 11km
Dentiste	X Montmirail 11km
Chirurgien	X Château-Thierry 31km
Dermatologue	X Épernay 33km
Anesthésiste	X Château-Thierry 32km
Gastro-entérologue	X Château-Thierry 31km
Gynécologue	X Château-Thierry 32km
Cancérologue	X Bezannes 51km
Neurologue	X Bezannes 51km
Ophthalmologue	X Épernay 32km
ORL	X Château-Thierry 32km
Cardiologue	X Montmirail 11km
Pédiatre	X Épernay 32km
Pneumologue	X Château-Thierry 33km
Psychologue	X Château-Thierry 32km
Radiologue	X Château-Thierry 31km
Rhumatologue	X Épernay 33km
Sage-femme	X Sézanne 12km



Éducation

Crèche	X Fromentières 9km
Ecole maternelle Public	X Montmirail 11km
Ecole maternelle Privé	X Fismes 55km
Ecole primaire Public	1
Ecole primaire Privé	X Sézanne 11km
Collège Public	X Sézanne 11km
Collège Privé	X Montmirail 11km
Lycée Public	X Sézanne 11km
Lycée Privé	X Château-Thierry 32km

Sources : Base Sirene des entreprises et de leurs établissements selon les dernières parutions officielles de 2025 portant sur l'année 2024 ([data.gouv](#)). Liste, localisation et tarifs des professionnels de santé selon les dernières parutions officielles de 2025 portant sur l'année 2024 ([opendatasoft](#)) et FINISS Extraction du Fichier des établissements selon les dernières parutions officielles de 2025 portant sur l'année 2024 ([data.gouv](#)). Adresse et géolocalisation des établissements d'enseignement du premier et second degrés selon les dernières parutions officielles de 2025 portant sur l'année 2024 ([data.education.gouv](#))

Villes autour de Charleville

Ville	Habitants	Superficie	Pop densité	Pop active	Taux chômage	Revenu moyen	Prix immobilier
La Villeneuve-lès-Charleville	117	11 km ²	11 h/km ²	61.5%	3.4%	24 690 €/an	1 675 €/m ²
Corfélix	109	8 km ²	14 h/km ²	51.4%	2.8%	23 480 €/an	875 €/m ²
Le Thoult-Trosnay	105	14 km ²	8 h/km ²	44.8%	1.9%	NC	1 330 €/m ²
Boissy-le-Repos	234	15 km ²	16 h/km ²	38.9%	3.8%	20 350 €/an	1 529 €/m ²
Soizy-aux-Bois	192	7 km ²	27 h/km ²	44.8%	3.1%	22 950 €/an	1 658 €/m ²
Le Gault-Soigny	503	26 km ²	19 h/km ²	47.9%	5%	22 490 €/an	1 323 €/m ²
Talus-Saint-Prix	106	6 km ²	18 h/km ²	47.2%	5.7%	NC	1 263 €/m ²
Lachy	345	16 km ²	22 h/km ²	47.2%	3.8%	25 170 €/an	NC
Les Essarts-lès-Sézanne	247	16 km ²	15 h/km ²	44.1%	2.8%	23 840 €/an	NC
Bannay	23	7 km ²	3 h/km ²	43.5%	4.3%	NC	1 250 €/m ²
Baye (2 avis)	372	18 km ²	21 h/km ²	43.5%	3.5%	21 420 €/an	848 €/m ²
Bergères-sous-Montmirail	137	10 km ²	14 h/km ²	40.1%	5.8%	23 920 €/an	1 062 €/m ²
Vauchamps	338	12 km ²	28 h/km ²	48.5%	5%	22 230 €/an	1 385 €/m ²
Oyes	106	7 km ²	15 h/km ²	49.1%	4.7%	NC	NC
La Noue	371	13 km ²	29 h/km ²	52.6%	3.2%	22 940 €/an	NC

bien-dans-ma-ville.fr



Vous aimez votre ville ? Notez-la !

Et faites-nous part de vos remarques constructives



Avec

BIEN dans ma **VILLE** 