



Version web

Ville de La Charité-sur-Loire

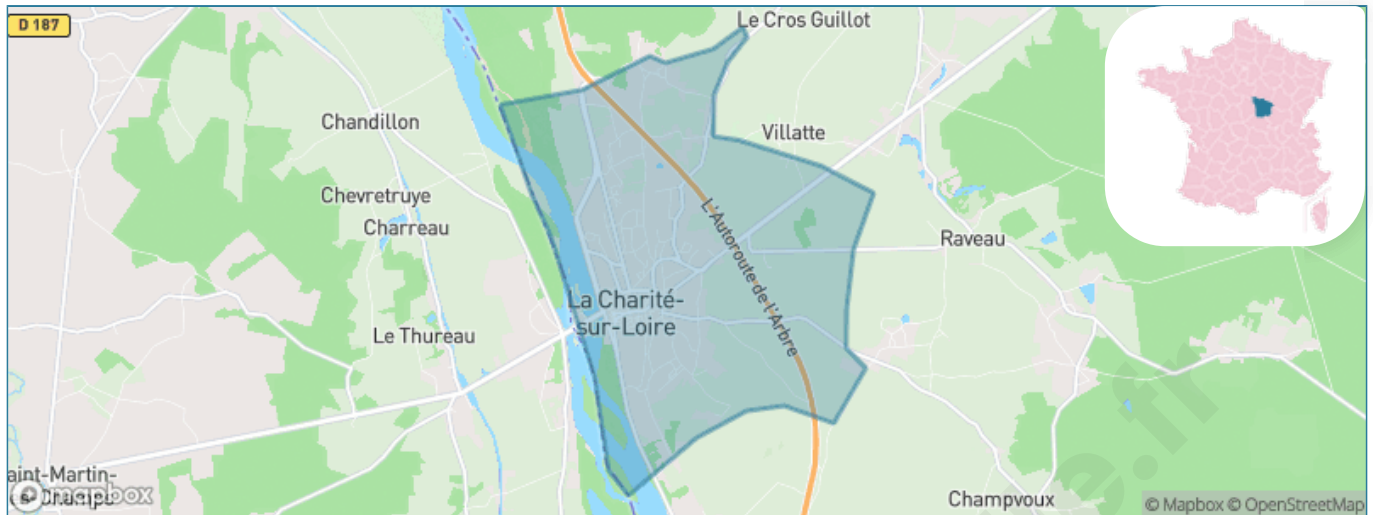
Présenté par

BIEN dans ma **VILLE** 

Sommaire

Situation géographique	3
Statistiques sur la population	4
Evolution du nombre d'habitants	4
Tranche d'âge	5
0-14 ans	5
15-29 ans	5
30-44 ans	5
45-59 ans	5
60-74 ans	5
75-89 ans	5
90 ans et +	5
Activité professionnelle	5
Agriculteurs	5
Artisans, Commerçants	5
Cadres et sup.	5
Professions intermédiaires	5
Employé	5
Ouvrier	5
Retraité	5
Autres	5
Niveau de diplôme	6
Sans diplôme ou CEP	6
Brevet, BEPC, DNB	6
CAP-BEP ou équivalent	6
BAC ou équivalent	6
BAC+2	6
BAC+3 ou +4	6
BAC+5 ou plus	6
Composition des ménages	6
Couple sans enfant	6
Couple avec enfant(s)	6
Famille monoparentale	6
Colocation / Autre	6
Personnes seules	6
Profil électoraux	7
Premier tour	7
Sécurité	8
Evolution du nombre d'infractions	8
Pour comparer	9
Services à la population	10
Commerce	10
Éducation	10
Villes autour de La Charité-sur-Loire	11
Avis sur la ville de La Charité-sur-Loire	12
Moyenne par critère	12
Villes autour de La Charité-sur-Loire	12
Répartition des avis par note	12
Répartition des avis par note	12

Situation géographique



i Informations clés

- **Région** : Bourgogne-Franche-Comté
- **Département** : Nièvre
- **Code postal** : 58400
- **Superficie** : 15 km²

RÉGION
BOURGOGNE
FRANCHE
COMTE

NIÈVRE
le département

bien-dans-ma-ville

Statistiques sur la population



Nombre d'habitants

4 705



Age moyen

50 ans



Pop active

33%



Taux chômage

9.6%



Pop densité

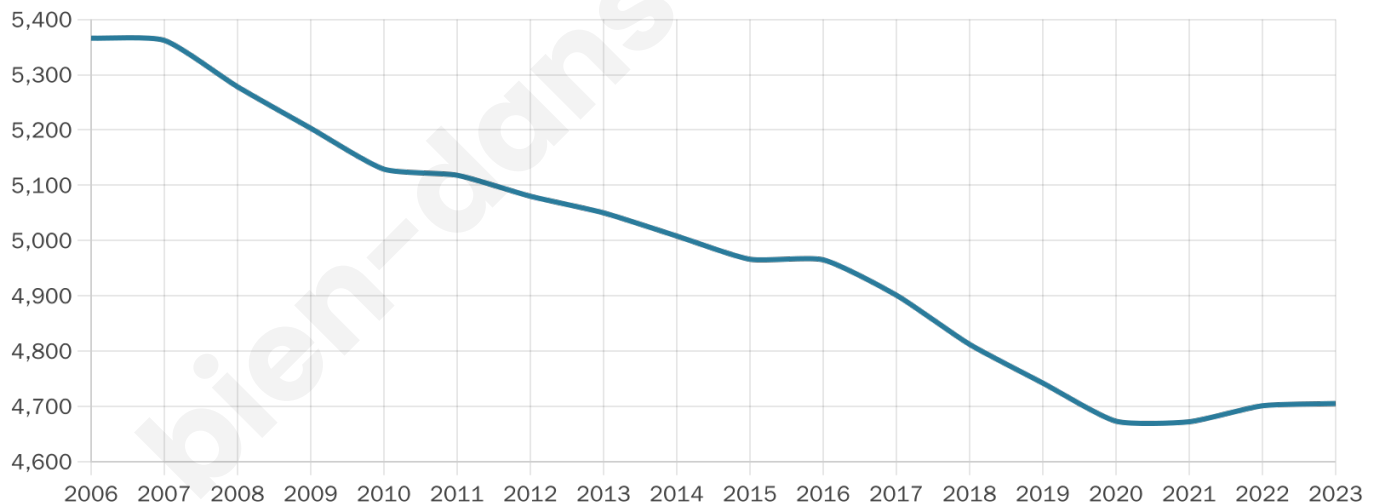
314 h/km²



Revenu moyen

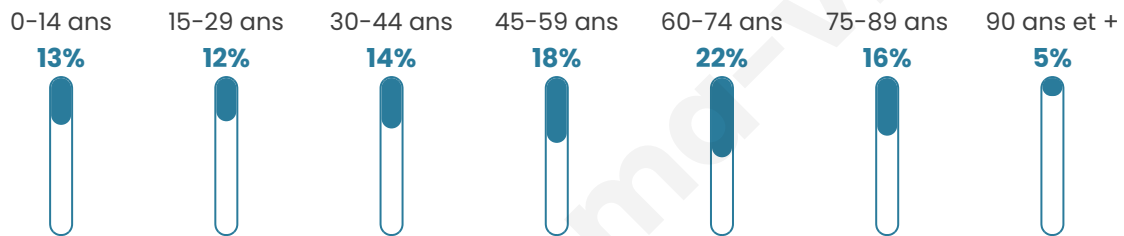
21 080 €/an

Evolution du nombre d'habitants

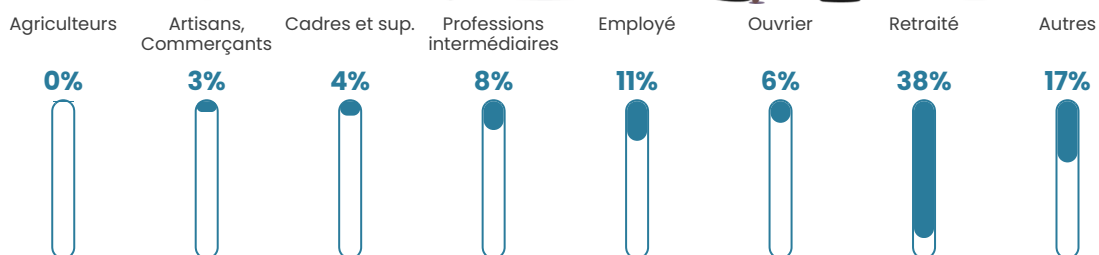


Sources : Institut national de la statistique et des études économiques (insee) selon Les dernières parutions officielles de 2024 portant sur les années 2020, 2021 et 2022.


Tranche d'âge




Activité professionnelle



Niveau de diplôme








Composition des ménages



Profils électoraux

Premier tour

	Marine LE PEN	24.95 %
	Emmanuel MACRON	24.91 %
	Jean-Luc MÉLENCHON	23.07 %
	Éric ZEMMOUR	6.15 %
	Valérie PÉCRESSE	4.54 %
	Yannick JADOT	3.62 %
	Fabien ROUSSEL	3.30 %
	Jean LASSALLE	2.66 %
	Nicolas DUPONT-AIGNAN	2.57 %
	Anne HIDALGO	2.20 %
	Philippe POUTOU	1.19 %
	Nathalie ARTHAUD	0.83 %



3 283 inscrits

Participation : 67.9%

Votes blancs : 1.35%

Votes nuls : 0.85%

Second tour

	Emmanuel MACRON	54,29 %
	Marine LE PEN	45,71 %

3 284 inscrits

Participation : 65.29%

Votes blancs : 4.06%

Votes nuls : 7.79%

Sécurité



Agressions physiques / sexuelles

40



Cambriolages

15



Vols / dégradations

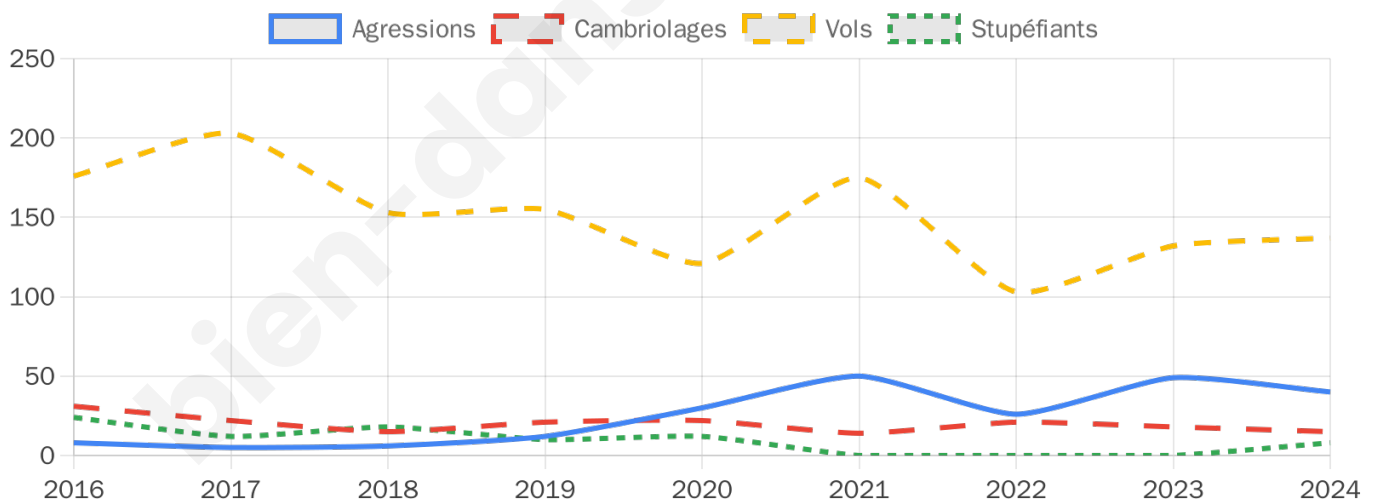
137



Stupéfiants

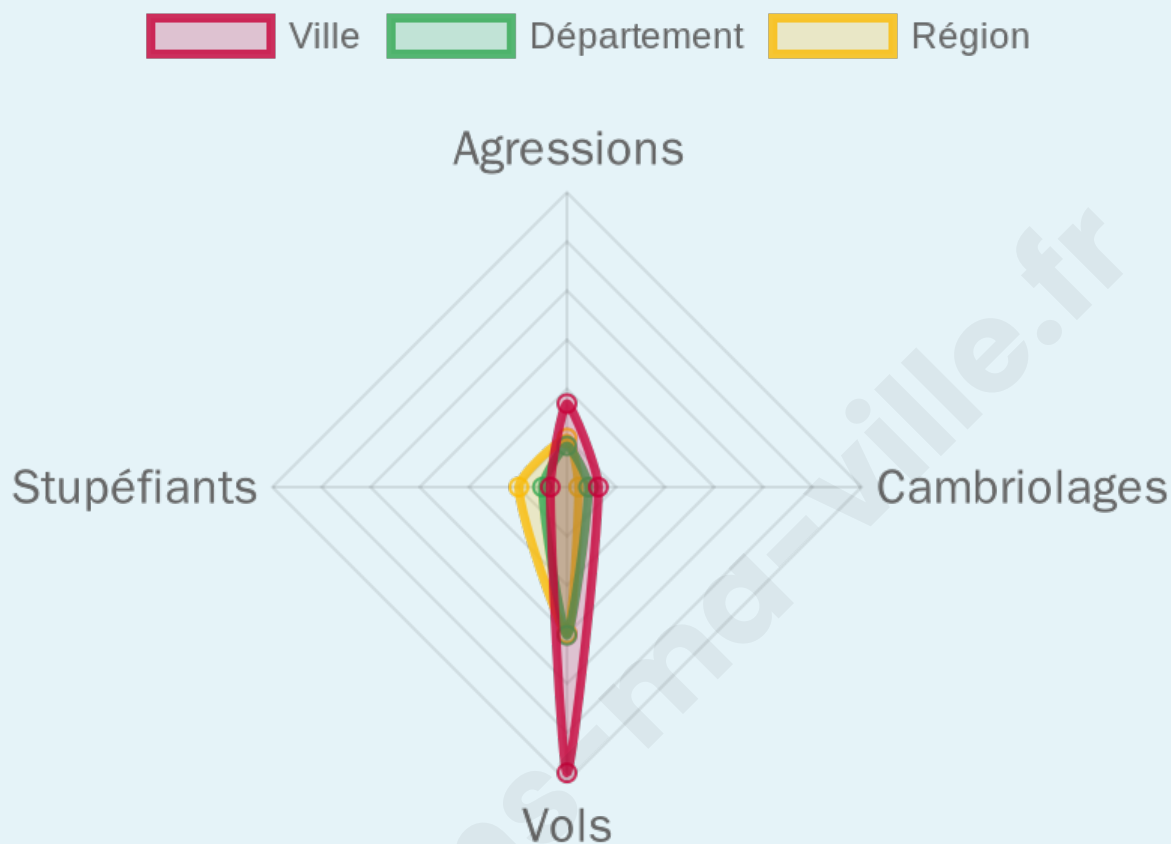
8

Evolution du nombre d'infractions



Pour comparer

(en proportion du nombre d'habitants)



Sources : Bases statistiques communale, départementale et régionale de la délinquance enregistrée par la police et la gendarmerie nationales selon les dernières parutions officielles de 2025 portant sur l'année 2024 ([data.gouv](https://data.gouv.fr)).

Agressions physiques / sexuelles : Violences sexuelles, coups et blessures volontaires intrafamiliaux, coups et blessures volontaires, autres coups, blessures volontaires et vols violents sans arme.

Cambriolages : Cambriolages de logements.

Vols : Vols avec armes, vols d'accessoires sur véhicules, vols dans les véhicules, vols de véhicules, vols sans violence contre des personnes, destructions, dégradations volontaires et escroqueries.

Stupéfiants : Trafic de stupéfiants dont (AFD) et usage de stupéfiants.

Services à la population



Commerce

Hypermarché	1
Supermarché	3
Superette	3
Boulangerie	4
Boucherie	2
Restaurant	8
Garage	7
Station-service	2
Banque	4
La poste	2
Coiffeur	13
Tabac	1
Bars / discothèque	8
Bibliothèque	X <u>Fourchambault</u> 18km
Cinéma	1
Vétérinaire	2



Santé

Pharmacie	2
Hôpital	1
Laboratoire d'analyses médicales	1
Etablissement pour handicapé	2
EHPA	3
Médecin	5
Dentiste	3
Chirurgien	X <u>Coulanges-lès-Nevers</u> 22km
Dermatologue	X <u>Léré</u> 35km
Anesthésiste	X <u>Nevers</u> 22km
Gastro-entérologue	X <u>Nevers</u> 22km
Gynécologue	X <u>Nevers</u> 22km
Cancérologue	X <u>Nevers</u> 22km
Neurologue	X <u>Nevers</u> 22km
Ophtalmologue	X <u>Nevers</u> 23km
ORL	1
Cardiologue	X <u>Coulanges-lès-Nevers</u> 22km
Pédiatre	X <u>Fourchambault</u> 18km
Pneumologue	X <u>Fourchambault</u> 19km
Psychologue	X <u>Chaulgnes</u> 10km
Radiologue	X <u>Nevers</u> 22km
Rhumatologue	X <u>Pougues-les-Eaux</u> 13km
Sage-femme	X <u>Garchizy</u> 16km



Éducation


Crèche	1
Ecole maternelle Public	1
Ecole maternelle Privé	X <u>Bourges</u> 50km
Ecole primaire Public	2
Ecole primaire Privé	X <u>Beaumont-la-Ferrière</u> 16km
Collège Public	1
Collège Privé	X <u>Beaumont-la-Ferrière</u> 16km
Lycée Public	X <u>Fourchambault</u> 18km
Lycée Privé	X <u>Nevers</u> 23km

Sources : Base Sirene des entreprises et de leurs établissements selon les dernières parutions officielles de 2025 portant sur l'année 2024 ([data.gouv](#)). Liste, localisation et tarifs des professionnels de santé selon les dernières parutions officielles de 2025 portant sur l'année 2024 ([opendatasoft](#)) et FINISS Extraction du Fichier des établissements selon les dernières parutions officielles de 2025 portant sur l'année 2024 ([data.gouv](#)). Adresse et géolocalisation des établissements d'enseignement du premier et second degrés selon les dernières parutions officielles de 2025 portant sur l'année 2024 ([data.education.gouv](#))

Villes autour de La Charité-sur-Loire

Ville	Habitants	Superficie	Pop densité	Pop active	Taux chômage	Revenu moyen	Prix immobilier
La Chapelle-Montlinard	491	17 km ²	29 h/km ²	43%	3.7%	23 980 €/an	750 €/m ²
Raveau	594	35 km ²	17 h/km ²	45.6%	4.4%	23 960 €/an	1 094 €/m ²
La Marche (2 avis)	509	10 km ²	51 h/km ²	48.3%	2.4%	24 570 €/an	986 €/m ²
Argenvières (1 avis)	448	14 km ²	32 h/km ²	43.8%	5.4%	23 020 €/an	811 €/m ²
Herry	958	49 km ²	20 h/km ²	42.3%	5.1%	21 400 €/an	921 €/m ²
Saint-Léger-le-Petit	362	10 km ²	36 h/km ²	45.6%	5.8%	20 600 €/an	2 000 €/m ²
Champvoux	282	10 km ²	28 h/km ²	44%	4.6%	23 260 €/an	1 085 €/m ²
Tronsanges	392	8 km ²	49 h/km ²	48.5%	4.8%	23 560 €/an	778 €/m ²
Narcy (1 avis)	464	29 km ²	16 h/km ²	48.1%	4.1%	22 220 €/an	1 209 €/m ²
Varennès-lès-Narcy (2 avis)	901	18 km ²	50 h/km ²	40.1%	3%	22 460 €/an	1 036 €/m ²
Chaulgnes (1 avis)	1 500	25 km ²	60 h/km ²	47.2%	2.7%	24 280 €/an	1 162 €/m ²
Bulcy	146	8 km ²	18 h/km ²	37.7%	4.1%	21 940 €/an	556 €/m ²
Mesves-sur-Loire	662	18 km ²	37 h/km ²	43.5%	4.4%	23 220 €/an	923 €/m ²
Sancergues	620	15 km ²	41 h/km ²	37.7%	4.4%	20 360 €/an	987 €/m ²
Saint-Martin-des-Champs	307	19 km ²	16 h/km ²	42.7%	2.9%	22 340 €/an	891 €/m ²

Avis sur la ville de La Charité-sur-Loire



Moyenne par critère



Villes autour de La Charité-sur-Loire

Ville	Note globale	Sécurité	Éducation	Sport Loisir	Environnement	Vie pratique
La Chapelle-Montlinard	-	-	-	-	-	-
Raveau	-	-	-	-	-	-
La Marche (2 avis)	3.2	3.0	3.5	2.5	4.0	3.0
Argenvières (1 avis)	2.8	4.0	2.0	2.0	3.0	3.0
Herry	-	-	-	-	-	-
Saint-Léger-le-Petit	-	-	-	-	-	-
Champvoux	-	-	-	-	-	-
Tronsanges	-	-	-	-	-	-
Narcy (1 avis)	4.4	5.0	5.0	5.0	5.0	2.0
Varennes-lès-Narcy (2 avis)	4.7	5.0	5.0	4.5	5.0	4.0
Chaulgnes (1 avis)	3.0	1.0	4.0	3.0	4.0	3.0
Bulcy	-	-	-	-	-	-
Mesves-sur-Loire	-	-	-	-	-	-
Sancergues	-	-	-	-	-	-
Saint-Martin-des-Champs	-	-	-	-	-	-



Vous aimez votre ville ? Notez-la !

Et faites-nous part de vos remarques constructives



Avec

BIEN dans
ma **VILLE** 