



Version web

Ville de Charenton-du- Cher

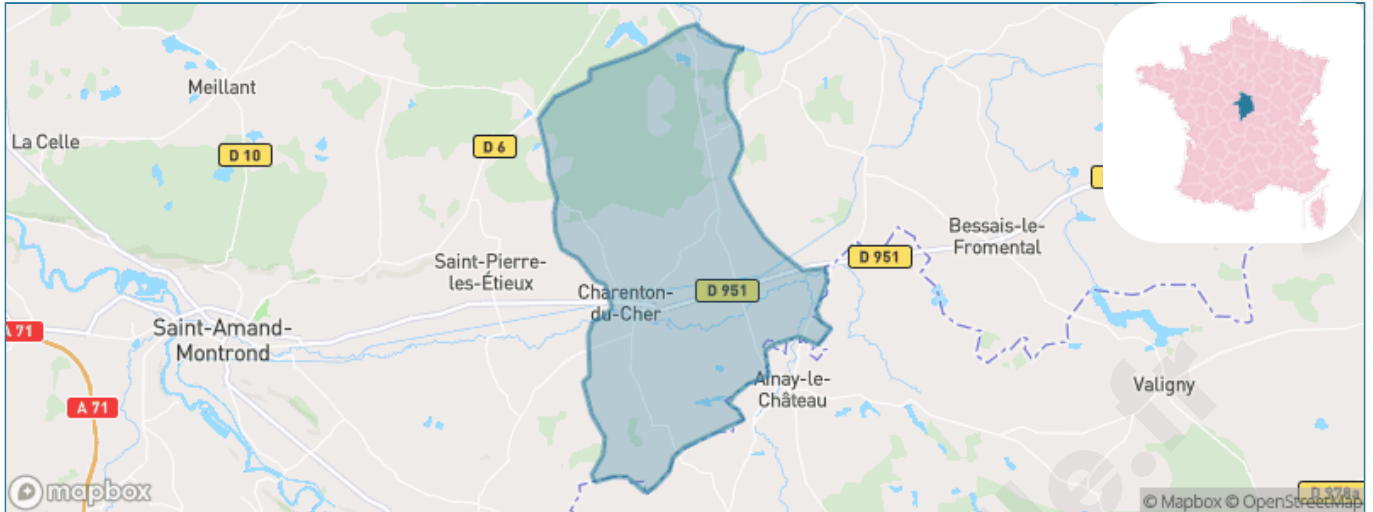
Présenté par

BIEN dans
ma **VILLE** 

Sommaire

Situation géographique	3
Statistiques sur la population	4
Evolution du nombre d'habitants	4
Tranche d'âge	5
0-14 ans	5
15-29 ans	5
30-44 ans	5
45-59 ans	5
60-74 ans	5
75-89 ans	5
90 ans et +	5
Activité professionnelle	5
Agriculteurs	5
Artisans, Commerçants	5
Cadres et sup.	5
Professions intermédiaires	5
Employé	5
Ouvrier	5
Retraité	5
Autres	5
Niveau de diplôme	6
Sans diplôme ou CEP	6
Brevet, BEPC, DNB	6
CAP-BEP ou équivalent	6
BAC ou équivalent	6
BAC+2	6
BAC+3 ou +4	6
BAC+5 ou plus	6
Composition des ménages	6
Couple sans enfant	6
Couple avec enfant(s)	6
Famille monoparentale	6
Colocation / Autre	6
Personnes seules	6
Profil électoraux	7
Premier tour	7
Sécurité	8
Evolution du nombre d'infractions	8
Pour comparer	9
Services à la population	10
Commerce	10
Éducation	10
Villes autour de Charenton-du-Cher	12
Avis sur la ville de Charenton-du-Cher	13
Moyenne par critère	13
Villes autour de Charenton-du-Cher	13
Répartition des avis par note	13
Répartition des avis par note	13

Situation géographique



i Informations clés

- **Région** : Centre-Val de Loire
- **Département** : Cher
- **Code postal** : 18210
- **Superficie** : 47 km²



Statistiques sur la population



Nombre d'habitants

984



Age moyen

47 ans



Pop active

42.1%



Taux chômage

12.4%



Pop densité

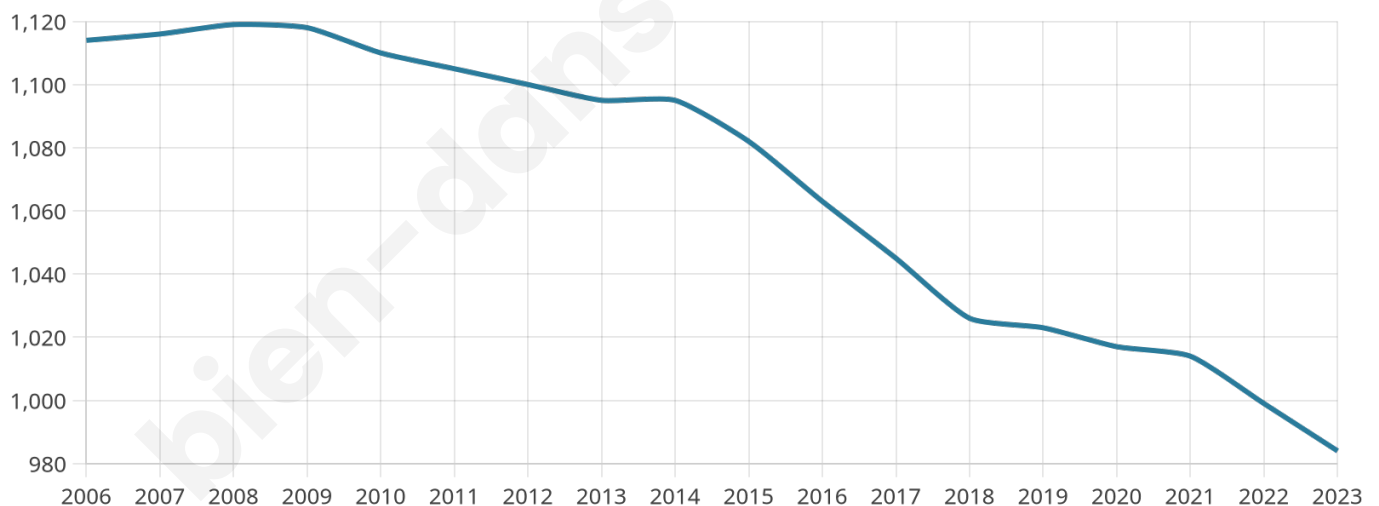
21 h/km²



Revenu moyen

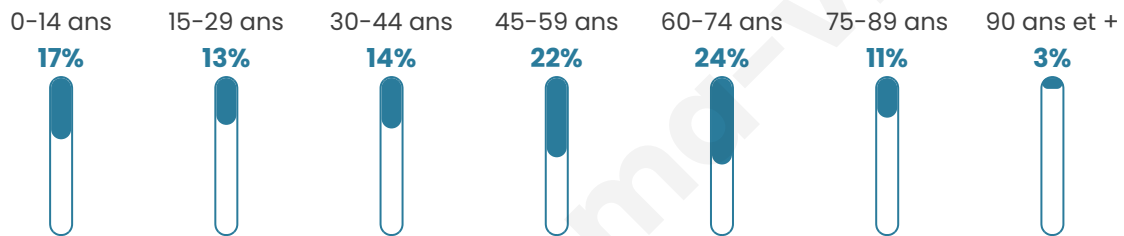
19 930 €/an

Evolution du nombre d'habitants

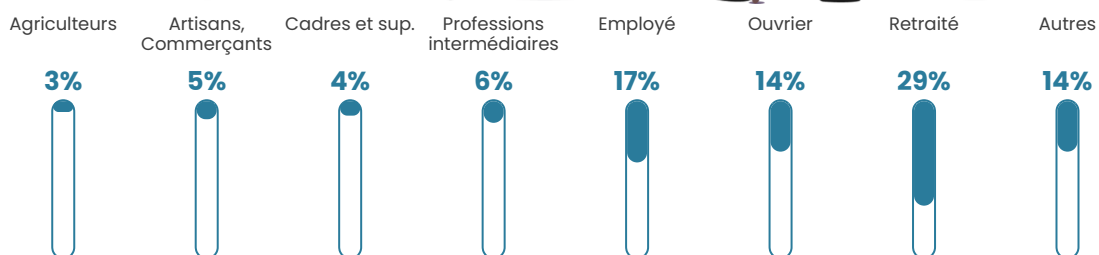


Sources : Institut national de la statistique et des études économiques (insee) selon Les dernières parutions officielles de 2024 portant sur les années 2020, 2021 et 2022.

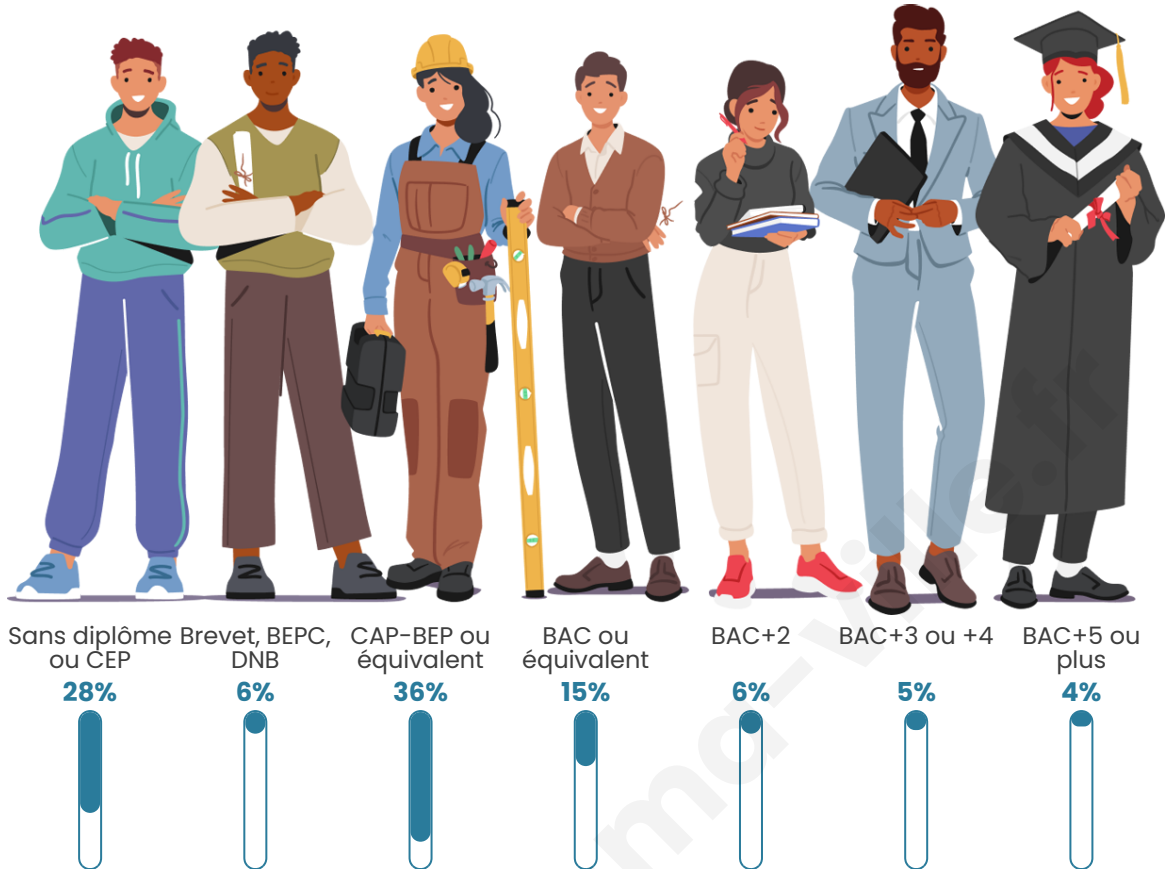
Tranche d'âge




Activité professionnelle



Niveau de diplôme





Composition des ménages





Profils électoraux

Premier tour

	Marine LE PEN	37.96 %
	Emmanuel MACRON	23.54 %
	Jean-Luc MÉLENCHON	11.50 %
	Éric ZEMMOUR	7.12 %
	Valérie PÉCRESSÉ	5.11 %
	Jean LASSALLE	4.74 %
	Nicolas DUPONT-AIGNAN	3.28 %
	Fabien ROUSSEL	3.10 %
	Yannick JADOT	1.46 %
	Anne HIDALGO	1.09 %
	Philippe POUTOU	0.91 %
	Nathalie ARTHAUD	0.18 %

Second tour

	Emmanuel MACRON	39,56 %
	Marine LE PEN	60,44 %

802 inscrits

Participation : 73.19%

Votes blancs : 5.45%

Votes nuls : 2.39%

802 inscrits

Participation : 70.82%

Votes blancs : 1.76%

Votes nuls : 1.76%

Sécurité



Agressions physiques / sexuelles

0



Cambriolages

0



Vols / dégradations

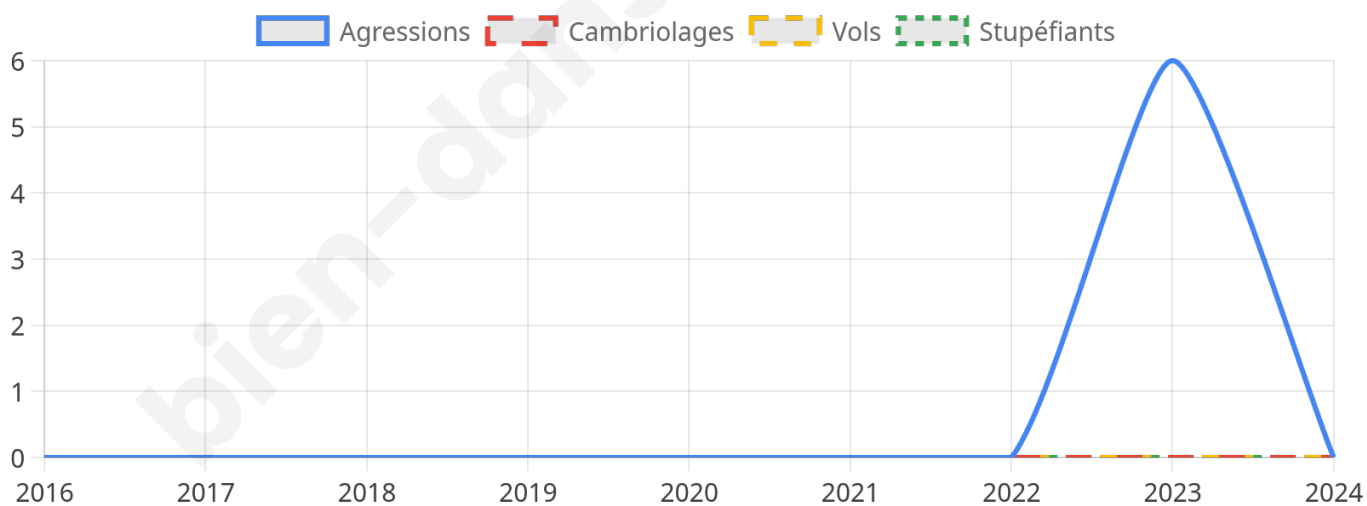
0



Stupéfiants

0

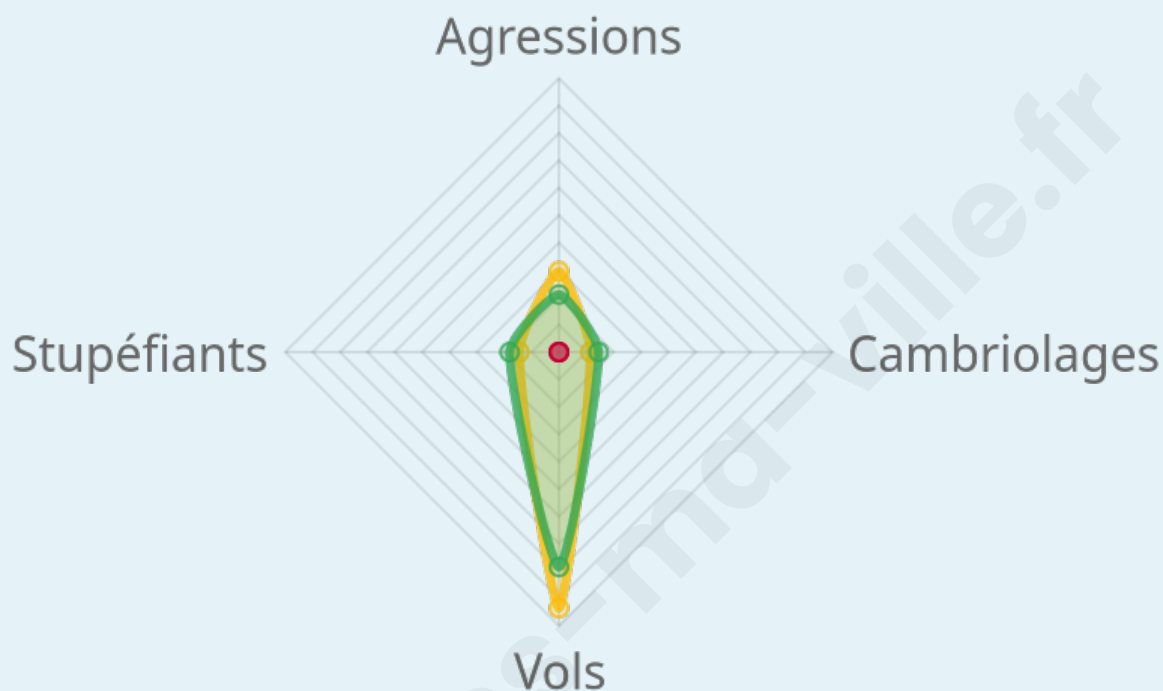
Evolution du nombre d'infractions



Pour comparer

(en proportion du nombre d'habitants)

Ville Département Région



Sources : Bases statistiques communale, départementale et régionale de la délinquance enregistrée par la police et la gendarmerie nationales selon les dernières parutions officielles de 2025 portant sur l'année 2024 ([data.gouv](https://data.gouv.fr)).

Agressions physiques / sexuelles : Violences sexuelles, coups et blessures volontaires intrafamiliaux, coups et blessures volontaires, autres coups, blessures volontaires et vols violents sans arme.

Cambriolages : Cambriolages de logements.

Vols : Vols avec armes, vols d'accessoires sur véhicules, vols dans les véhicules, vols de véhicules, vols sans violence contre des personnes, destructions, dégradations volontaires et escroqueries.

Stupéfiants : Trafic de stupéfiants dont (AFD) et usage de stupéfiants.

Services à la population



Commerce

Hypermarché	X <u>Saint-Amand-Montrond</u> 9km
Supermarché	X <u>Ainay-le-Château</u> 5km
Superette	1
Boulangerie	1
Boucherie	X <u>Saint-Bonnet-Tronçais</u> 9km
Restaurant	1
Garage	2
Station-service	X <u>Ainay-le-Château</u> 4km
Banque	X <u>Ainay-le-Château</u> 4km
La poste	X <u>Saint-Amand-Montrond</u> 11km
Coiffeur	1
Tabac	X <u>Saint-Amand-Montrond</u> 11km
Bars / discothèque	1
Bibliothèque	X <u>Saint-Amand-Montrond</u> 11km
Cinéma	X <u>Saint-Amand-Montrond</u> 11km
Vétérinaire	X <u>Ainay-le-Château</u> 5km



Santé

Pharmacie	1
Hôpital	X <u>Saint-Amand-Montrond</u> 11km
Laboratoire d'analyses médicales	X <u>Saint-Amand-Montrond</u> 12km
Etablissement pour handicapé EHPA	X <u>Saint-Amand-Montrond</u> 10km
Médecin	1
Dentiste	X <u>Ainay-le-Château</u> 4km
Chirurgien	X <u>Ainay-le-Château</u> 4km
Dermatologue	X <u>Saint-Amand-Montrond</u> 12km
Anesthésiste	X <u>Désertines</u> 43km
Gastro-entérologue	X <u>Montluçon</u> 43km
Gynécologue	X <u>Bourges</u> 43km
Cancérologue	X <u>Saint-Doulchard</u> 47km
Neurologue	X <u>Montluçon</u> 44km
Ophtalmologue	X <u>Ainay-le-Château</u> 4km
ORL	X <u>Estivareilles</u> 34km
Cardiologue	X <u>Saint-Amand-Montrond</u> 12km
Pédiatre	X <u>Fourchambault</u> 46km
Pneumologue	X <u>Bourges</u> 43km
Psychologue	X <u>Saint-Amand-Montrond</u> 11km
Radiologue	X <u>Saint-Parize-le-Châtel</u> 42km
Rhumatologue	X <u>Montluçon</u> 43km
Sage-femme	X <u>Dun-sur-Auron</u> 18km



Éducation

Crèche	X <u>Saint-Bonnet-Tronçais</u> 9km
Ecole maternelle Public	X <u>Saint-Bonnet-Tronçais</u> 9km
Ecole maternelle Privé	X <u>Bourges</u> 42km
Ecole primaire Public	1
Ecole primaire Privé	X <u>Saint-Amand-Montrond</u> 11km
Collège Public	X <u>Saint-Amand-Montrond</u> 10km
Collège Privé	X <u>Nérondes</u> 32km
Lycée Public	X <u>Saint-Amand-Montrond</u> 10km
Lycée Privé	X <u>Bengy-sur-Craon</u> 31km

Sources : Base Sirene des entreprises et de leurs établissements selon les dernières parutions officielles de 2025 portant sur l'année 2024 ([data.gouv](#)). Liste, localisation et tarifs des professionnels de santé selon les dernières parutions officielles de 2025 portant sur l'année 2024 ([opendatasoft](#)) et FINESS Extraction du Fichier des établissements selon les dernières parutions officielles de 2025 portant sur l'année 2024 ([data.gouv](#)). Adresse et géolocalisation des établissements d'enseignement du premier et second degrés selon les dernières parutions officielles de 2025 portant sur l'année 2024 ([data.education.gouv](#))

bien-dans-ma-ville.fr

Villes autour de Charenton-du-Cher

Ville	Habitants	Superficie	Pop densité	Pop active	Taux chômage	Revenu moyen	Prix immobilier
Saint-Pierre-les-Étieux	729	27 km ²	27 h/km ²	46.6%	4.9%	22 630 €/an	924 €/m ²
Ainay-le-Château (4 avis)	989	24 km ²	41 h/km ²	34.6%	3.5%	21 110 €/an	577 €/m ²
Coust	415	21 km ²	20 h/km ²	43.6%	6.5%	20 080 €/an	1 082 €/m ²
Vernais	179	25 km ²	7 h/km ²	36.9%	6.7%	20 230 €/an	1 486 €/m ²
Braize	259	21 km ²	12 h/km ²	40.5%	6.6%	20 350 €/an	1 340 €/m ²
Le Pondy	147	6 km ²	25 h/km ²	43.5%	5.4%	22 310 €/an	1 140 €/m ²
Bessais-le-Fromental	289	25 km ²	12 h/km ²	39.8%	6.2%	20 860 €/an	927 €/m ²
Arpheuilles	299	48 km ²	6 h/km ²	43.8%	3%	23 030 €/an	562 €/m ²
Saint-Bonnet-Tronçais	726	28 km ²	26 h/km ²	33.9%	5.5%	20 830 €/an	745 €/m ²
Bannegon	233	21 km ²	11 h/km ²	45.1%	5.2%	20 550 €/an	848 €/m ²
Thaumiers	387	27 km ²	14 h/km ²	42.6%	5.7%	20 700 €/an	1 007 €/m ²
Colombiers	409	9 km ²	45 h/km ²	53.3%	5.4%	24 050 €/an	1 471 €/m ²
Lételon	93	6 km ²	16 h/km ²	51.6%	8.6%	NC	385 €/m ²
Verneuil	34	11 km ²	3 h/km ²	58.8%	5.9%	NC	1 225 €/m ²
Ainay-le-Vieil	189	13 km ²	15 h/km ²	45.5%	7.4%	19 790 €/an	1 158 €/m ²

Avis sur la ville de Charenton-du-Cher



Moyenne par critère



Villes autour de Charenton-du-Cher

Ville	Note globale	Sécurité	Éducation	Sport Loisir	Environnement	Vie pratique
Saint-Pierre-les-Étieux	-	-	-	-	-	-
Ainay-le-Château (4 avis)	3.8	4.0	3.3	4.3	4.5	3.0
Coust	-	-	-	-	-	-
Vernais	-	-	-	-	-	-
Braize	-	-	-	-	-	-
Le Pondy	-	-	-	-	-	-
Bessais-le-Fromental	-	-	-	-	-	-
Arpheuilles	-	-	-	-	-	-
Saint-Bonnet-Tronçais	-	-	-	-	-	-
Bannegon	-	-	-	-	-	-
Thaumiers	-	-	-	-	-	-
Colombiers	-	-	-	-	-	-
Lételon	-	-	-	-	-	-
Verneuil	-	-	-	-	-	-
Ainay-le-Vieil	-	-	-	-	-	-



Vous aimez votre ville ? Notez-la !

Et faites-nous part de vos remarques constructives



Avec

BIEN dans ma **VILLE** 