



Version web

Ville de Charency-Vezin

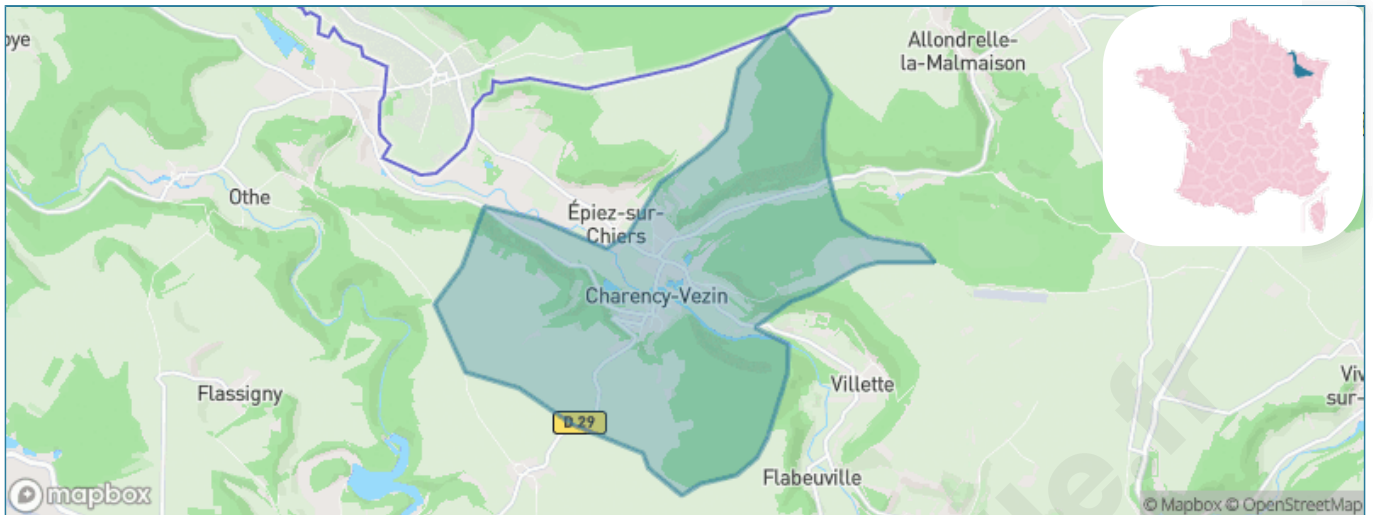
Présenté par

BIEN dans
ma **VILLE** 

Sommaire

Situation géographique	3
Statistiques sur la population	4
Evolution du nombre d'habitants	4
Tranche d'âge	5
0-14 ans	5
15-29 ans	5
30-44 ans	5
45-59 ans	5
60-74 ans	5
75-89 ans	5
90 ans et +	5
Activité professionnelle	5
Agriculteurs	5
Artisans, Commerçants	5
Cadres et sup.	5
Professions intermédiaires	5
Employé	5
Ouvrier	5
Retraité	5
Autres	5
Niveau de diplôme	6
Sans diplôme ou CEP	6
Brevet, BEPC, DNB	6
CAP-BEP ou équivalent	6
BAC ou équivalent	6
BAC+2	6
BAC+3 ou +4	6
BAC+5 ou plus	6
Composition des ménages	6
Couple sans enfant	6
Couple avec enfant(s)	6
Famille monoparentale	6
Colocation / Autre	6
Personnes seules	6
Profil électoraux	7
Premier tour	7
Sécurité	8
Evolution du nombre d'infractions	8
Pour comparer	9
Services à la population	10
Commerce	10
Éducation	10
Villes autour de Charency-Vezin	11
Avis sur la ville de Charency-Vezin	12
Moyenne par critère	12
Villes autour de Charency-Vezin	12
Répartition des avis par note	12
Répartition des avis par note	12

Situation géographique



i Informations clés

- **Région** : Grand Est
- **Département** : Meurthe-et-Moselle
- **Code postal** : 54260
- **Superficie** : 14 km²



Statistiques sur la population



Nombre d'habitants

625



Age moyen

39 ans



Pop active

43.5%



Taux chômage

4.7%



Pop densité

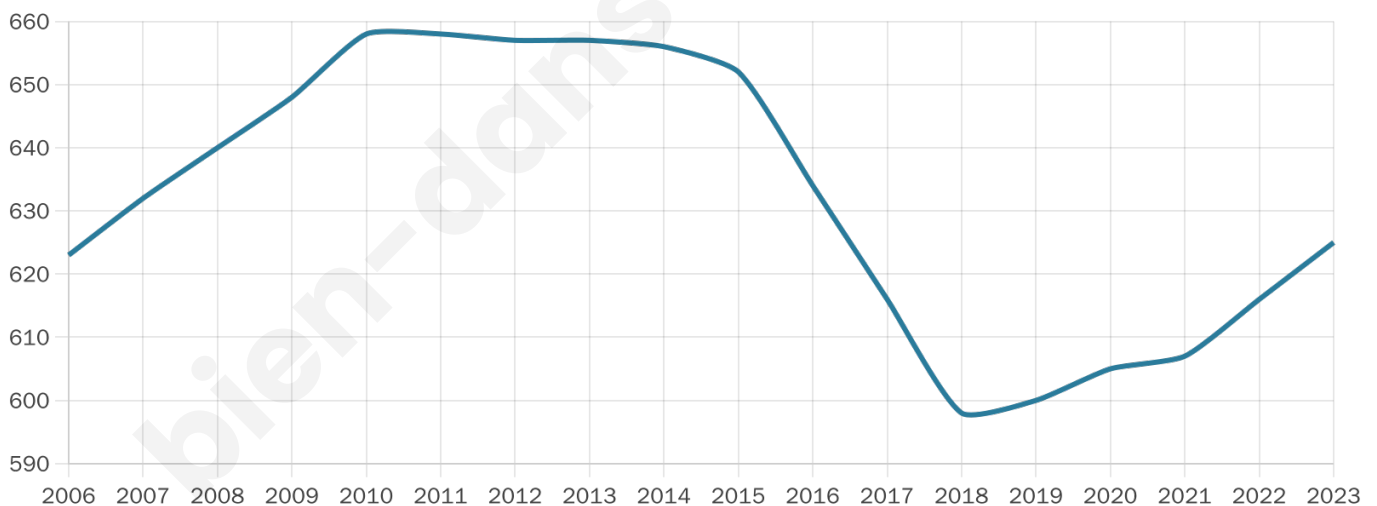
45 h/km²



Revenu moyen

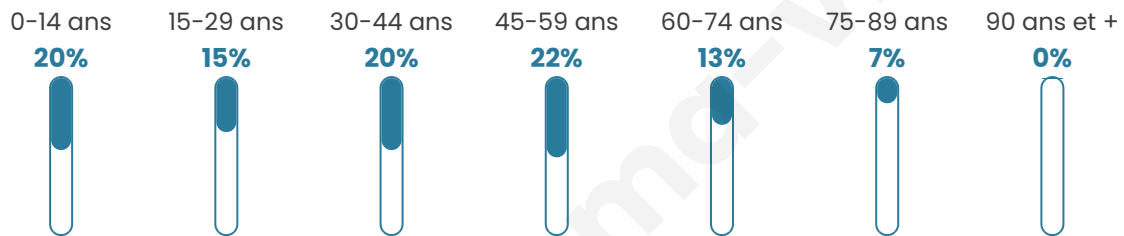
22 230 €/an

Evolution du nombre d'habitants

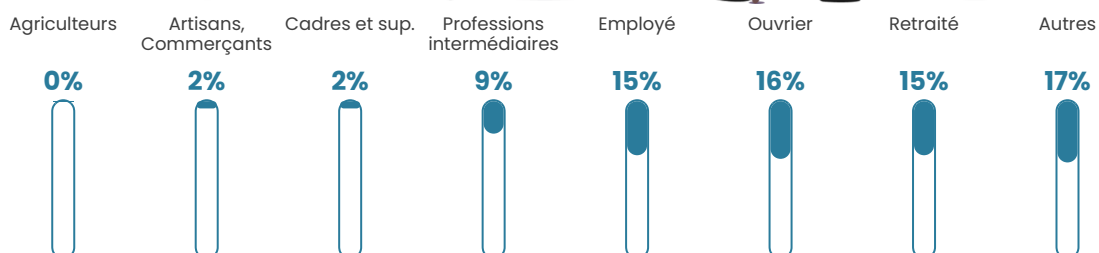


Sources : Institut national de la statistique et des études économiques (insee) selon Les dernières parutions officielles de 2024 portant sur les années 2020, 2021 et 2022.


Tranche d'âge




Activité professionnelle



Niveau de diplôme















Composition des ménages



Profils électoraux

Premier tour

	Marine LE PEN	38.74 %
	Emmanuel MACRON	26.09 %
	Jean-Luc MÉLENCHON	9.49 %
	Éric ZEMMOUR	8.70 %
	Jean LASSALLE	5.53 %
	Valérie PÉCRESSÉ	2.77 %
	Nicolas DUPONT-AIGNAN	2.37 %
	Fabien ROUSSEL	1.58 %
	Anne HIDALGO	1.58 %
	Philippe POUTOU	1.58 %
	Yannick JADOT	1.19 %
	Nathalie ARTHAUD	0.40 %



366 inscrits

Participation : 70.22%

Votes blancs : 0.78%

Votes nuls : 0.78%

Second tour

	Emmanuel MACRON	39,92 %
	Marine LE PEN	60,08 %

366 inscrits

Participation : 73.77%

Votes blancs : 2.96%

Votes nuls : 3.33%

Sécurité



Agressions physiques / sexuelles

0



Cambriolages

0



Vols / dégradations

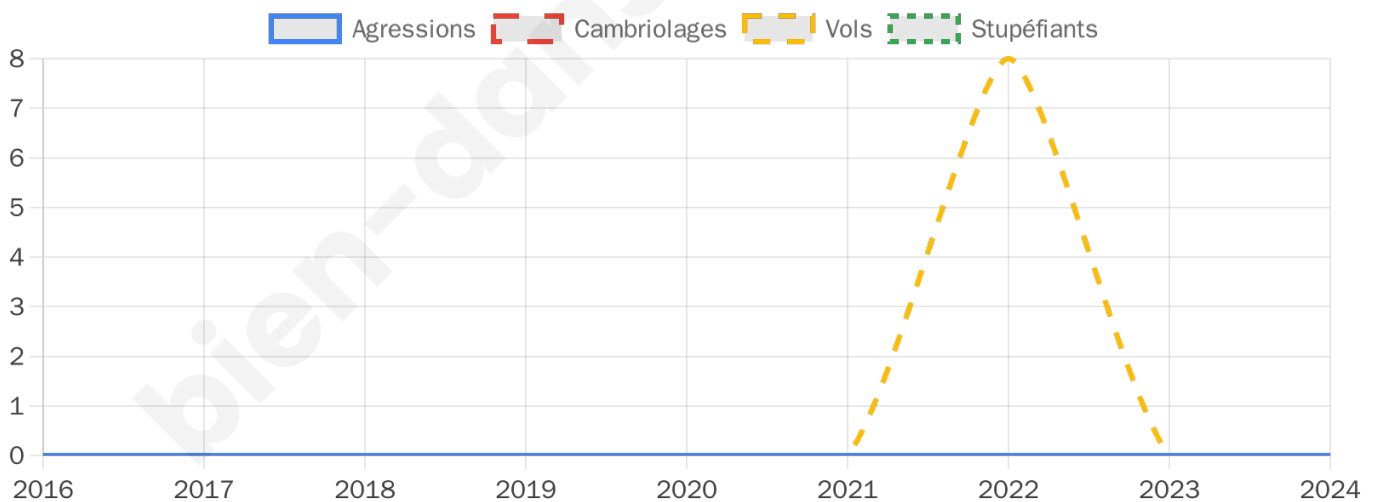
0



Stupéfiants

0

Evolution du nombre d'infractions



Pour comparer

(en proportion du nombre d'habitants)



Sources : Bases statistiques communale, départementale et régionale de la délinquance enregistrée par la police et la gendarmerie nationales selon les dernières parutions officielles de 2025 portant sur l'année 2024 ([data.gouv](https://data.gouv.fr)).

Agressions physiques / sexuelles : Violences sexuelles, coups et blessures volontaires intrafamiliaux, coups et blessures volontaires, autres coups, blessures volontaires et vols violents sans arme.

Cambriolages : Cambriolages de logements.

Vols : Vols avec armes, vols d'accessoires sur véhicules, vols dans les véhicules, vols de véhicules, vols sans violence contre des personnes, destructions, dégradations volontaires et escroqueries.

Stupéfiants : Trafic de stupéfiants dont (AFD) et usage de stupéfiants.

Services à la population



Commerce

Hypermarché	X Montmédy 11km
Supermarché	X Marville 6km
Superette	X Allondrelle-la-Malmaison 6km
Boulangerie	X Marville 5km
Boucherie	X Longuyon 7km
Restaurant	X Marville 5km
Garage	1
Station-service	X Longuyon 8km
Banque	X Longuyon 7km
La poste	X Pierrepont 15km
Coiffeur	2
Tabac	X Montmédy 12km
Bars / discothèque	X Saint-Jean-lès-Longuyon 5km
Bibliothèque	X Longuyon 7km
Cinéma	X Longuyon 7km
Vétérinaire	X Longuyon 8km



Santé

Pharmacie	X Marville 6km
Hôpital	X Montmédy 12km
Laboratoire d'analyses médicales	X Longuyon 7km
Etablissement pour handicapé	X Longuyon 9km
EHPA	X Longuyon 7km
Médecin	X Marville 6km
Dentiste	X Marville 6km
Chirurgien	X Velosnes 5km
Dermatologue	X Longwy 19km
Anesthésiste	X Bazeilles 45km
Gastro-entérologue	X Bazeilles 45km
Gynécologue	X Longwy 19km
Cancérologue	X Thionville 48km
Neurologue	X Thionville 48km
Ophtalmologue	X Verdun 37km
ORL	X Cosnes-et-Romain 17km
Cardiologue	X Longuyon 8km
Pédiatre	X Longwy 19km
Pneumologue	X Mont-Saint-Martin 20km
Psychologue	X Carignan 30km
Radiologue	X Mont-Saint-Martin 20km
Rhumatologue	X Joeuf 46km
Sage-femme	X Longuyon 7km



Éducation

Crèche	X Pierrepont 16km
Ecole maternelle Public	X Longuyon 7km
Ecole maternelle Privé	X Sainte-Ruffine 59km
Ecole primaire Public	X Saint-Jean-lès-Longuyon 4km
Ecole primaire Privé	X Longuyon 7km
Collège Public	X Longuyon 9km
Collège Privé	X Longuyon 7km
Lycée Public	X Longwy 18km
Lycée Privé	X Longwy 18km

Sources : Base Sirene des entreprises et de leurs établissements selon les dernières parutions officielles de 2025 portant sur l'année 2024 ([data.gouv](#)). Liste, localisation et tarifs des professionnels de santé selon les dernières parutions officielles de 2025 portant sur l'année 2024 ([opendatasoft](#)) et FINISS Extraction du Fichier des établissements selon les dernières parutions officielles de 2025 portant sur l'année 2024 ([data.gouv](#)). Adresse et géolocalisation des établissements d'enseignement du premier et second degrés selon les dernières parutions officielles de 2025 portant sur l'année 2024 ([data.education.gouv](#))

Villes autour de Charency-Vezin

Ville	Habitants	Superficie	Pop densité	Pop active	Taux chômage	Revenu moyen	Prix immobilier
Épiez-sur-Chiers	192	5 km ²	38 h/km ²	53.6%	2.1%	24 330 €/an	978 €/m ²
Villette	190	4 km ²	48 h/km ²	46.8%	2.6%	24 600 €/an	1 000 €/m ²
Villers-le-Rond	109	4 km ²	27 h/km ²	53.2%	2.8%	27 730 €/an	NC
Colmey	248	9 km ²	28 h/km ²	45.6%	3.2%	22 480 €/an	747 €/m ²
Velosnes	140	4 km ²	35 h/km ²	56.4%	5.7%	27 490 €/an	NC
Saint-Jean-lès-Longuyon	412	4 km ²	103 h/km ²	49.5%	4.1%	22 010 €/an	1 809 €/m ²
Allondrelle-la-Malmaison	635	13 km ²	49 h/km ²	52.3%	2.8%	24 720 €/an	1 093 €/m ²
Petit-Failly	98	8 km ²	12 h/km ²	45.9%	3.1%	NC	1 181 €/m ²
Marville	522	19 km ²	27 h/km ²	47.1%	8.8%	21 170 €/an	980 €/m ²
Flassigny	43	6 km ²	7 h/km ²	46.5%	14%	NC	NC
Othe	37	3 km ²	12 h/km ²	40.5%	0%	NC	NC
Bazeilles-sur-Othain	107	7 km ²	15 h/km ²	46.7%	4.7%	NC	NC
Écouvies	543	4 km ²	136 h/km ²	45.1%	2.4%	24 730 €/an	1 289 €/m ²
Rupt-sur-Othain	51	5 km ²	10 h/km ²	45.1%	3.9%	NC	444 €/m ²
Grand-Failly	356	21 km ²	17 h/km ²	47.2%	3.1%	22 680 €/an	1 261 €/m ²

Avis sur la ville de Charency-Vezin



Moyenne par critère



Villes autour de Charency-Vezin

Ville	Note globale	Sécurité	Éducation	Sport Loisir	Environnement	Vie pratique
Épiez-sur-Chiers	-	-	-	-	-	-
Villette	-	-	-	-	-	-
Villers-le-Rond	-	-	-	-	-	-
Colmey	-	-	-	-	-	-
Velosnes	-	-	-	-	-	-
Saint-Jean-lès-Longuyon	-	-	-	-	-	-
Allondrelle-la-Malmaison	-	-	-	-	-	-
Petit-Failly	-	-	-	-	-	-
Marville	-	-	-	-	-	-
Flassigny	-	-	-	-	-	-
Othe	-	-	-	-	-	-
Bazeilles-sur-Othain	-	-	-	-	-	-
Écouvies	-	-	-	-	-	-
Rupt-sur-Othain	-	-	-	-	-	-
Grand-Failly	-	-	-	-	-	-



Vous aimez votre ville ? Notez-la !

Et faites-nous part de vos remarques constructives



Avec

BIEN dans
ma **VILLE** 