



Version web

# Ville de Chareil-Cintrat

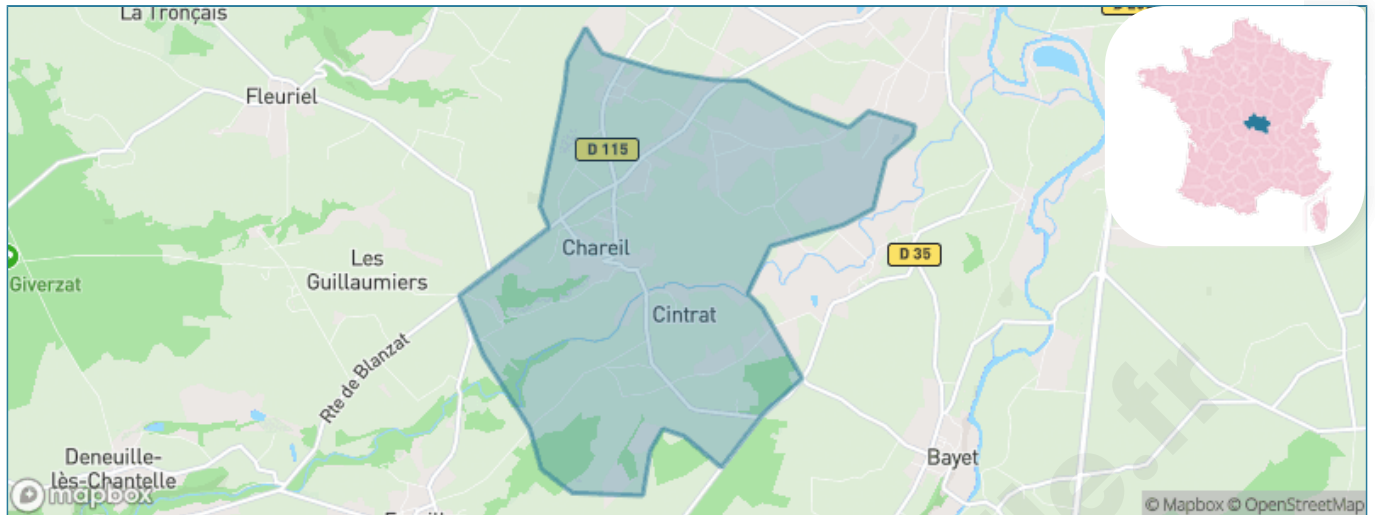
Présenté par



# Sommaire

Situation géographique .....	3
Statistiques sur la population .....	4
Evolution du nombre d'habitants .....	4
Tranche d'âge .....	5
0-14 ans .....	5
15-29 ans .....	5
30-44 ans .....	5
45-59 ans .....	5
60-74 ans .....	5
75-89 ans .....	5
90 ans et + .....	5
Activité professionnelle .....	5
Agriculteurs .....	5
Artisans, Commerçants .....	5
Cadres et sup. ....	5
Professions intermédiaires .....	5
Employé .....	5
Ouvrier .....	5
Retraité .....	5
Autres .....	5
Niveau de diplôme .....	6
Sans diplôme ou CEP .....	6
Brevet, BEPC, DNB .....	6
CAP-BEP ou équivalent .....	6
BAC ou équivalent .....	6
BAC+2 .....	6
BAC+3 ou +4 .....	6
BAC+5 ou plus .....	6
Composition des ménages .....	6
Couple sans enfant .....	6
Couple avec enfant(s) .....	6
Famille monoparentale .....	6
Colocation / Autre .....	6
Personnes seules .....	6
Profils électoraux .....	7
Premier tour .....	7
Sécurité .....	8
Evolution du nombre d'infractions .....	8
Pour comparer .....	9
Services à la population .....	10
Commerce .....	10
Éducation .....	10
Villes autour de Chareil-Cintrat .....	12

# Situation géographique



## i Informations clés

- **Région** : Auvergne-Rhône-Alpes
- **Département** : Allier
- **Code postal** : 03140
- **Superficie** : 12 km<sup>2</sup>



# Statistiques sur la population



Nombre d'habitants

**388**



Age moyen

**45 ans**



Pop active

**40.7%**



Taux chômage

**5.6%**



Pop densité

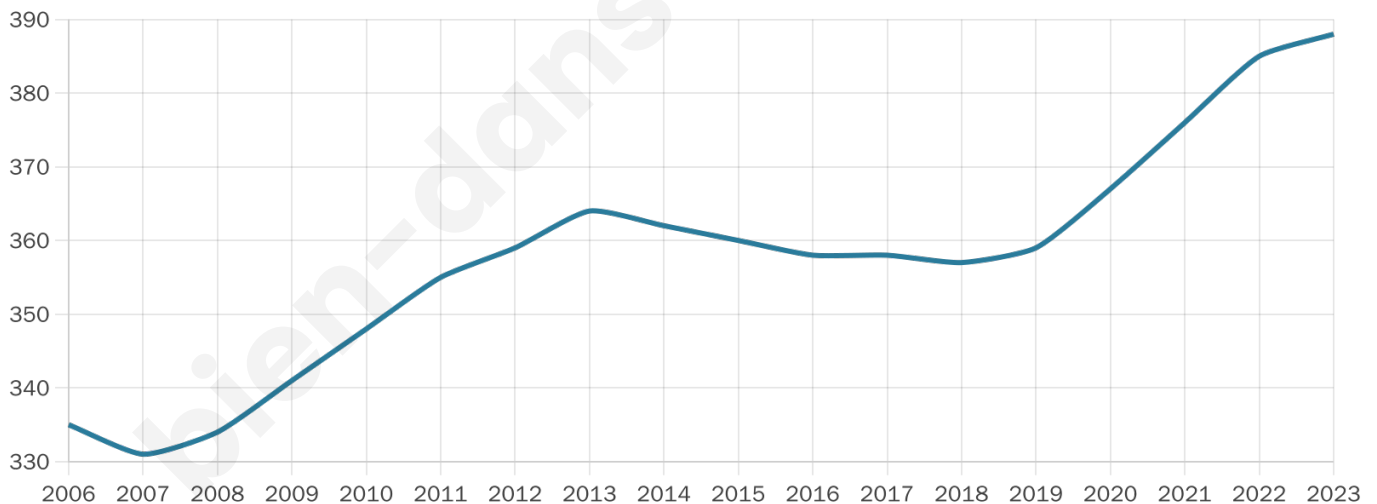
**32 h/km<sup>2</sup>**



Revenu moyen

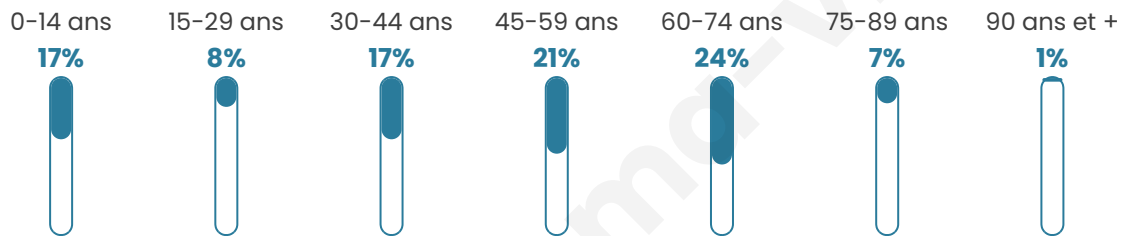
**21 460 €/an**

## Evolution du nombre d'habitants

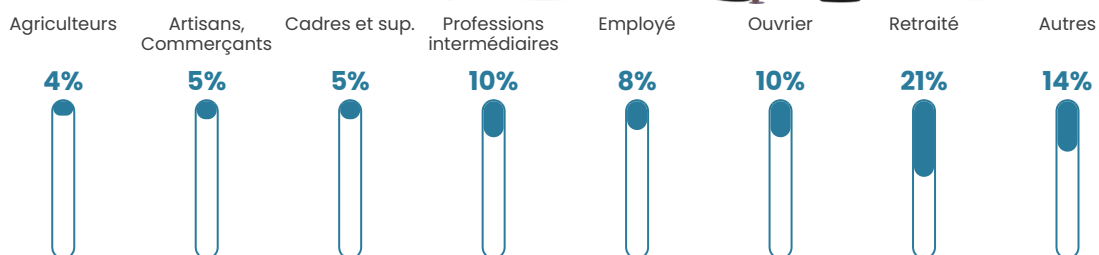


Sources : Institut national de la statistique et des études économiques (insee) selon Les dernières parutions officielles de 2024 portant sur les années 2020, 2021 et 2022.

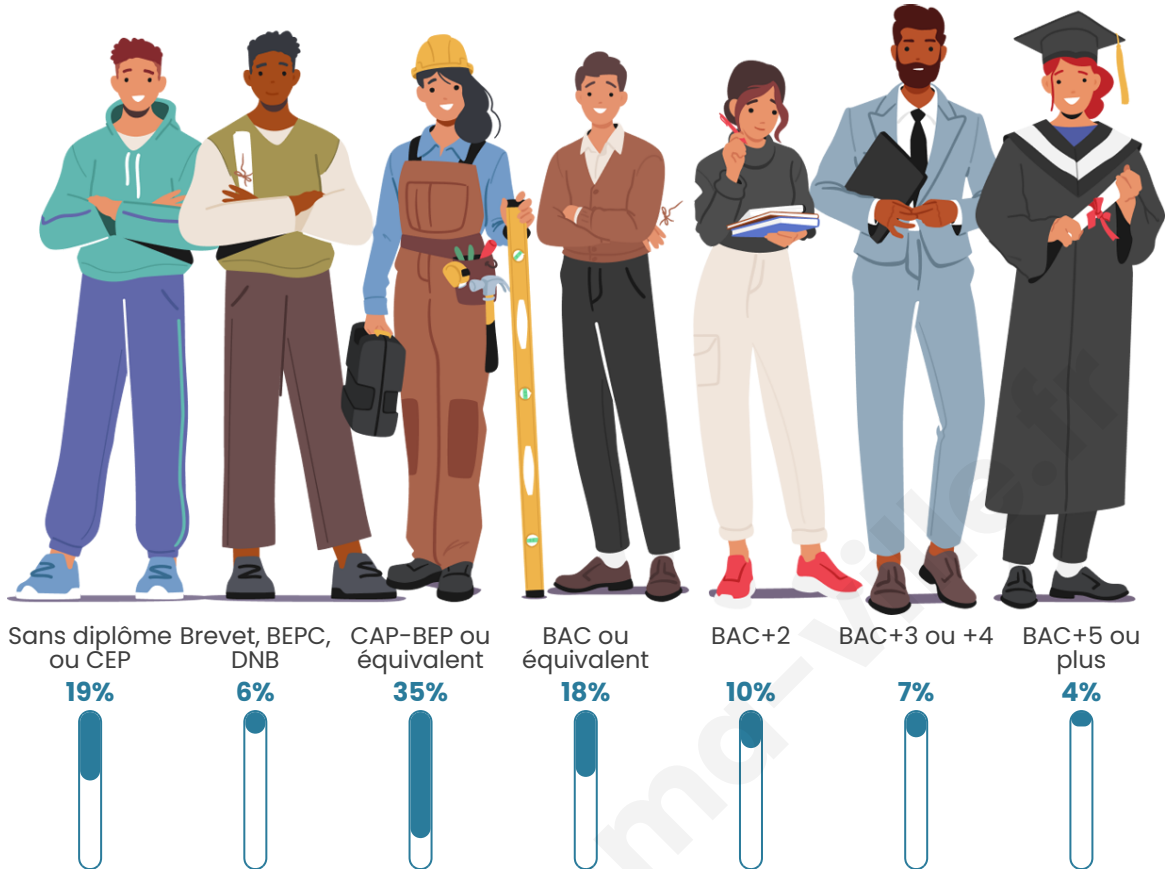
## Tranche d'âge




## Activité professionnelle



## Niveau de diplôme















## Composition des ménages



# Profils électoraux

## Premier tour

	Marine LE PEN	34.98 %
	Emmanuel MACRON	19.70 %
	Éric ZEMMOUR	11.33 %
	Valérie PÉCRESSÉ	11.33 %
	Jean LASSALLE	4.93 %
	Jean-Luc MÉLENCHON	4.93 %
	Fabien ROUSSEL	3.94 %
	Nicolas DUPONT-AIGNAN	3.45 %
	Nathalie ARTHAUD	1.97 %
	Yannick JADOT	1.48 %
	Philippe POUTOU	1.48 %
	Anne HIDALGO	0.49 %



### 263 inscrits

Participation : 82.51%

Votes blancs : 5.53%

Votes nuls : 0.92%

## Second tour

	Emmanuel MACRON	40,64 %
	Marine LE PEN	59,36 %

### 263 inscrits

Participation : 80.61%

Votes blancs : 9.91%

Votes nuls : 1.89%

# Sécurité



Agressions physiques / sexuelles

0



Cambriolages

0



Vols / dégradations

0



Stupéfiants

0

## Evolution du nombre d'infractions



## Pour comparer

(en proportion du nombre d'habitants)



Sources : Bases statistiques communale, départementale et régionale de la délinquance enregistrée par la police et la gendarmerie nationales selon les dernières parutions officielles de 2025 portant sur l'année 2024 ([data.gouv](https://data.gouv.fr)).

Agressions physiques / sexuelles : Violences sexuelles, coups et blessures volontaires intrafamiliaux, coups et blessures volontaires, autres coups, blessures volontaires et vols violents sans arme.

Cambriolages : Cambriolages de logements.

Vols : Vols avec armes, vols d'accessoires sur véhicules, vols dans les véhicules, vols de véhicules, vols sans violence contre des personnes, destructions, dégradations volontaires et escroqueries.

Stupéfiants : Trafic de stupéfiants dont (AFD) et usage de stupéfiants.

# Services à la population



## Commerce

Hypermarché	X <a href="#">Vichy</a> 21km
Supermarché	X <a href="#">Saint-Pourçain-sur-Sioule</a> 7km
Superette	X <a href="#">Chantelle</a> 6km
Boulangerie	X <a href="#">Chantelle</a> 6km
Boucherie	X <a href="#">Chantelle</a> 6km
Restaurant	X <a href="#">Cesset</a> 4km
Garage	X <a href="#">Fleuriel</a> 1km
Station-service	X <a href="#">Saint-Pourçain-sur-Sioule</a> 6km
Banque	X <a href="#">Chantelle</a> 6km
La poste	X <a href="#">Saint-Pourçain-sur-Sioule</a> 7km
Coiffeur	2
Tabac	X <a href="#">Saint-Pourçain-sur-Sioule</a> 7km
Bars / discothèque	X <a href="#">Fourilles</a> 3km
Bibliothèque	X <a href="#">Saint-Germain-de-Salles</a> 10km
Cinéma	X <a href="#">Vichy</a> 22km
Vétérinaire	X <a href="#">Saint-Pourçain-sur-Sioule</a> 7km



## Santé

Pharmacie	X <a href="#">Chantelle</a> 6km
Hôpital	X <a href="#">Saint-Pourçain-sur-Sioule</a> 7km
Laboratoire d'analyses médicales	X <a href="#">Saint-Pourçain-sur-Sioule</a> 7km
Etablissement pour handicapé	X <a href="#">Chantelle</a> 6km
EHPA	X <a href="#">Chantelle</a> 5km
Médecin	X <a href="#">Chantelle</a> 5km
Dentiste	X <a href="#">Saint-Pourçain-sur-Sioule</a> 7km
Chirurgien	X <a href="#">Varennes-sur-Allier</a> 15km
Dermatologue	X <a href="#">Vichy</a> 22km
Anesthésiste	X <a href="#">Vichy</a> 20km
Gastro-entérologue	X <a href="#">Vichy</a> 20km
Gynécologue	X <a href="#">Vichy</a> 20km
Cancérologue	X <a href="#">Clermont-Ferrand</a> 54km
Neurologue	X <a href="#">Vichy</a> 20km
Ophtalmologue	X <a href="#">Vichy</a> 20km
ORL	X <a href="#">Vichy</a> 22km
Cardiologue	X <a href="#">Vichy</a> 20km
Pédiatre	X <a href="#">Vichy</a> 20km
Pneumologue	X <a href="#">Vichy</a> 22km
Psychologue	X <a href="#">Vichy</a> 21km
Radiologue	X <a href="#">Vichy</a> 22km
Rhumatologue	X <a href="#">Vichy</a> 23km
Sage-femme	X <a href="#">Saint-Pourçain-sur-Sioule</a> 8km



## Éducation

Crèche	X <a href="#">Bayet</a> 5km
Ecole maternelle Public	X <a href="#">Louchy-Montfand</a> 5km
Ecole maternelle Privé	X <a href="#">Montbrison</a> 98km
Ecole primaire Public	X <a href="#">Fleuriel</a> 4km
Ecole primaire Privé	X <a href="#">Saint-Pourçain-sur-Sioule</a> 7km
Collège Public	X <a href="#">Saint-Pourçain-sur-Sioule</a> 8km
Collège Privé	X <a href="#">Saint-Pourçain-sur-Sioule</a> 7km
Lycée Public	X <a href="#">Saint-Pourçain-sur-Sioule</a> 8km
Lycée Privé	X <a href="#">Broût-Vernet</a> 8km

Sources : Base Sirene des entreprises et de leurs établissements selon les dernières parutions officielles de 2025 portant sur l'année 2024 ([data.gouv](#)). Liste, localisation et tarifs des professionnels de santé selon les dernières parutions officielles de 2025 portant sur l'année

2024 ([opendatasoft](#)) et FINISS Extraction du Fichier des établissements selon les dernières parutions officielles de 2025 portant sur l'année 2024 ([data.gouv](#)). Adresse et géolocalisation des établissements d'enseignement du premier et second degrés selon les dernières parutions officielles de 2025 portant sur l'année 2024 ([data.education.gouv](#))

bien-dans-ma-ville.fr

## Villes autour de Chareil-Cintrat

Ville	Habitants	Superficie	Pop densité	Pop active	Taux chômage	Revenu moyen	Prix immobilier
Cesset (1 avis)	430	12 km <sup>2</sup>	36 h/km <sup>2</sup>	49.5%	4.4%	22 870 €/an	2 041 €/m <sup>2</sup>
Montord	211	4 km <sup>2</sup>	53 h/km <sup>2</sup>	46.4%	7.1%	22 050 €/an	1 000 €/m <sup>2</sup>
Fourilles	195	7 km <sup>2</sup>	28 h/km <sup>2</sup>	44.6%	4.6%	21 920 €/an	832 €/m <sup>2</sup>
Fleuriel	336	28 km <sup>2</sup>	12 h/km <sup>2</sup>	49.7%	4.5%	23 340 €/an	815 €/m <sup>2</sup>
Bayet	672	22 km <sup>2</sup>	31 h/km <sup>2</sup>	51%	5.7%	21 870 €/an	1 051 €/m <sup>2</sup>
Étroussat	649	13 km <sup>2</sup>	50 h/km <sup>2</sup>	44.5%	4.6%	21 210 €/an	997 €/m <sup>2</sup>
Deneuille-lès-Chantelle	94	8 km <sup>2</sup>	12 h/km <sup>2</sup>	35.1%	4.3%	NC	911 €/m <sup>2</sup>
Louchy-Montfand (1 avis)	397	5 km <sup>2</sup>	79 h/km <sup>2</sup>	55.4%	4.8%	23 390 €/an	1 282 €/m <sup>2</sup>
Barberier	150	8 km <sup>2</sup>	19 h/km <sup>2</sup>	44.7%	6%	22 600 €/an	789 €/m <sup>2</sup>
Ussel-d'Allier	166	8 km <sup>2</sup>	21 h/km <sup>2</sup>	41.6%	4.8%	23 600 €/an	1 125 €/m <sup>2</sup>
Saint-Pourçain-sur-Sioule (2 avis)	4 884	35 km <sup>2</sup>	140 h/km <sup>2</sup>	41.6%	3.8%	20 970 €/an	1 203 €/m <sup>2</sup>
Chantelle (1 avis)	1 131	11 km <sup>2</sup>	103 h/km <sup>2</sup>	40.4%	5%	21 560 €/an	1 219 €/m <sup>2</sup>
Bransat	530	15 km <sup>2</sup>	35 h/km <sup>2</sup>	47.2%	3.8%	22 290 €/an	936 €/m <sup>2</sup>
Verneuil-en-Bourbonnais	239	14 km <sup>2</sup>	17 h/km <sup>2</sup>	42.7%	9.2%	23 940 €/an	2 045 €/m <sup>2</sup>
Monestier	291	29 km <sup>2</sup>	10 h/km <sup>2</sup>	38.1%	5.5%	21 000 €/an	404 €/m <sup>2</sup>

bien-dans-ma-ville.fr



# **Vous aimez votre ville ? Notez-la !**

Et faites-nous part de vos remarques constructives



Avec

**BIEN** dans ma **VILLE** 