



Version web

Ville de Charchilla

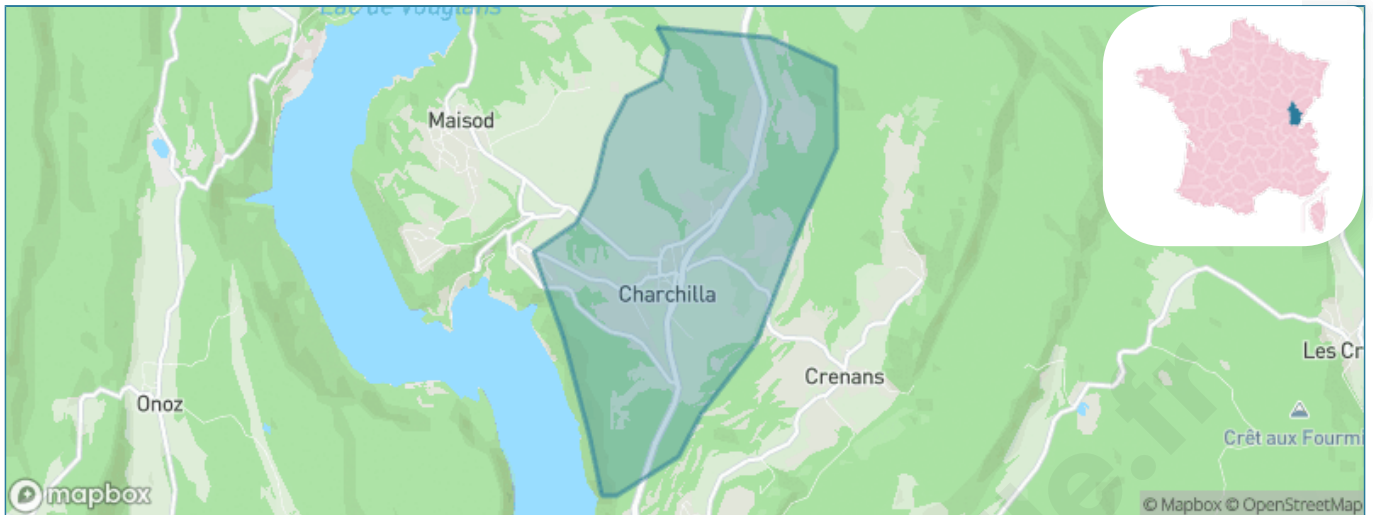
Présenté par

BIEN dans
ma **VILLE** 

Sommaire

Situation géographique	3
Statistiques sur la population	4
Evolution du nombre d'habitants	4
Tranche d'âge	5
0-14 ans	5
15-29 ans	5
30-44 ans	5
45-59 ans	5
60-74 ans	5
75-89 ans	5
90 ans et +	5
Activité professionnelle	5
Agriculteurs	5
Artisans, Commerçants	5
Cadres et sup.	5
Professions intermédiaires	5
Employé	5
Ouvrier	5
Retraité	5
Autres	5
Niveau de diplôme	6
Sans diplôme ou CEP	6
Brevet, BEPC, DNB	6
CAP-BEP ou équivalent	6
BAC ou équivalent	6
BAC+2	6
BAC+3 ou +4	6
BAC+5 ou plus	6
Composition des ménages	6
Couple sans enfant	6
Couple avec enfant(s)	6
Famille monoparentale	6
Colocation / Autre	6
Personnes seules	6
Profil électoraux	7
Premier tour	7
Sécurité	8
Evolution du nombre d'infractions	8
Pour comparer	9
Services à la population	10
Commerce	10
Éducation	10
Villes autour de Charchilla	11

Situation géographique



i Informations clés

- **Région** : Bourgogne-Franche-Comté
- **Département** : Jura
- **Code postal** : 39260
- **Superficie** : 6 km²

**RÉGION
BOURGOGNE
FRANCHE
COMTE**

**ju
ra** LE DÉPARTEMENT



Statistiques sur la population



Nombre d'habitants

302



Age moyen

44 ans



Pop active

43.4%



Taux chômage

5.8%



Pop densité

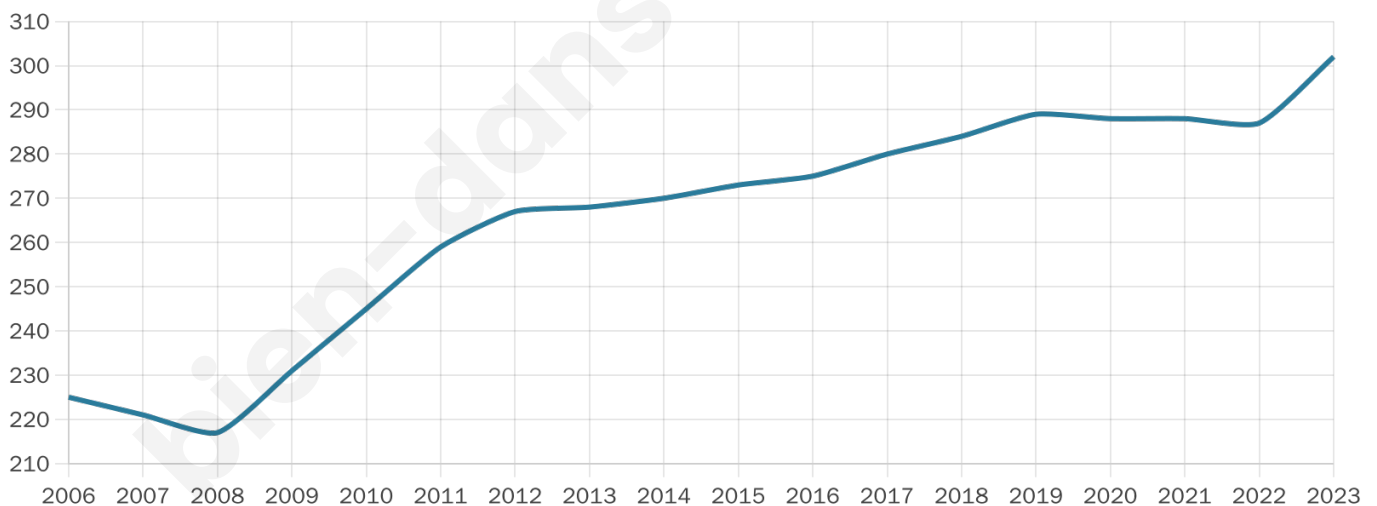
50 h/km²



Revenu moyen

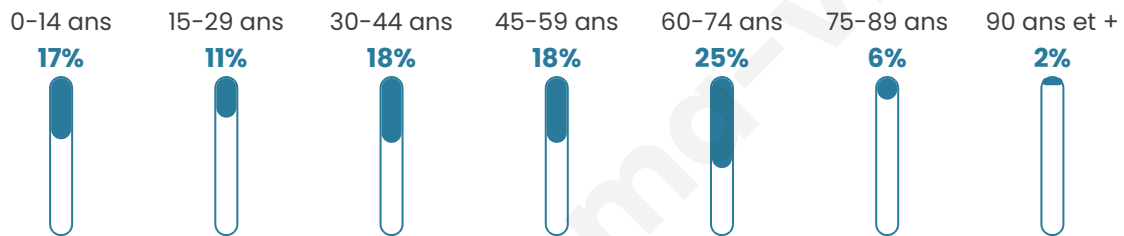
24 600 €/an

Evolution du nombre d'habitants

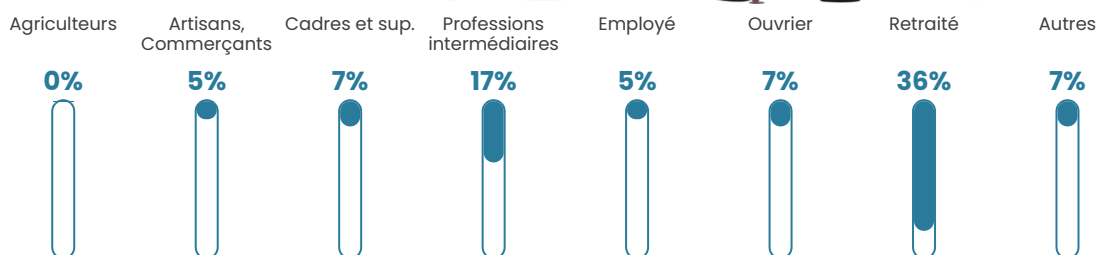


Sources : Institut national de la statistique et des études économiques (insee) selon Les dernières parutions officielles de 2024 portant sur les années 2020, 2021 et 2022.


Tranche d'âge




Activité professionnelle



Niveau de diplôme



Composition des ménages





Profils électoraux

Premier tour

	Marine LE PEN	27.75 %
	Emmanuel MACRON	26.59 %
	Éric ZEMMOUR	10.40 %
	Jean-Luc MÉLENCHON	9.25 %
	Valérie PÉCRESSE	9.25 %
	Jean LASSALLE	6.36 %
	Yannick JADOT	5.20 %
	Anne HIDALGO	1.73 %
	Nicolas DUPONT-AIGNAN	1.73 %
	Philippe POUTOU	1.16 %
	Nathalie ARTHAUD	0.58 %
	Fabien ROUSSEL	0.00 %

Second tour

	Emmanuel MACRON	50,62 %
	Marine LE PEN	49,38 %

205 inscrits

Participation : 88.29%

Votes blancs : 6.63%

Votes nuls : 3.87%

205 inscrits

Participation : 87.8%

Votes blancs : 1.67%

Votes nuls : 2.22%

Sécurité



Agressions physiques / sexuelles

0



Cambriolages

0



Vols / dégradations

0



Stupéfiants

0

Evolution du nombre d'infractions



Pour comparer

(en proportion du nombre d'habitants)



Sources : Bases statistiques communale, départementale et régionale de la délinquance enregistrée par la police et la gendarmerie nationales selon les dernières parutions officielles de 2025 portant sur l'année 2024 ([data.gouv](https://data.gouv.fr)).

Agressions physiques / sexuelles : Violences sexuelles, coups et blessures volontaires intrafamiliaux, coups et blessures volontaires, autres coups, blessures volontaires et vols violents sans arme.

Cambriolages : Cambriolages de logements.

Vols : Vols avec armes, vols d'accessoires sur véhicules, vols dans les véhicules, vols de véhicules, vols sans violence contre des personnes, destructions, dégradations volontaires et escroqueries.

Stupéfiants : Trafic de stupéfiants dont (AFD) et usage de stupéfiants.

Services à la population



Commerce

Hypermarché	X Lons-le-Saunier 26km
Supermarché	X Moirans-en-Montagne 3km
Superette	X Ravilloles 8km
Boulangerie	X Moirans-en-Montagne 4km
Boucherie	X Crenans 2km
Restaurant	2
Garage	X Moirans-en-Montagne 3km
Station-service	X Moirans-en-Montagne 4km
Banque	X Moirans-en-Montagne 4km
La poste	X Chassal-Molinges 13km
Coiffeur	X Moirans-en-Montagne 3km
Tabac	X Moirans-en-Montagne 4km
Bars / discothèque	X Moirans-en-Montagne 4km
Bibliothèque	X Saint-Claude 14km
Cinéma	X Saint-Laurent-en-Grandvaux 22km
Vétérinaire	X Lavans-lès-Saint-Claude 10km



Santé

Pharmacie	X Moirans-en-Montagne 3km
Hôpital	X Orgelet 10km
Laboratoire d'analyses médicales	X Saint-Claude 14km
Etablissement pour handicapé	X Coteaux du Lizon 10km
EHPA	X Moirans-en-Montagne 4km
Médecin	X Moirans-en-Montagne 3km
Dentiste	X Moirans-en-Montagne 5km
Chirurgien	X Vaux-lès-Saint-Claude 12km
Dermatologue	X Vaux-lès-Saint-Claude 12km
Anesthésiste	X Lons-le-Saunier 26km
Gastro-entérologue	X Saint-Claude 14km
Gynécologue	X Cessy 32km
Cancérologue	X Annemasse 50km
Neurologue	X Lons-le-Saunier 27km
Ophthalmologue	X Saint-Claude 15km
ORL	X Lons-le-Saunier 26km
Cardiologue	X Oyonnax 23km
Pédiatre	X Oyonnax 24km
Pneumologue	X Vaux-lès-Saint-Claude 12km
Psychologue	X Lons-le-Saunier 26km
Radiologue	X Saint-Claude 15km
Rhumatologue	X Lons-le-Saunier 26km
Sage-femme	X Moirans-en-Montagne 3km



Éducation

Crèche	X Moirans-en-Montagne 2km
Ecole maternelle Public	X Coteaux du Lizon 10km
Ecole maternelle Privé	X Chevry 32km
Ecole primaire Public	1
Ecole primaire Privé	X Moirans-en-Montagne 4km
Collège Public	X Moirans-en-Montagne 3km
Collège Privé	X Saint-Claude 14km
Lycée Public	X Moirans-en-Montagne 3km
Lycée Privé	X Cressia 19km

Sources : Base Sirene des entreprises et de leurs établissements selon les dernières parutions officielles de 2025 portant sur l'année 2024 ([data.gouv](#)). Liste, localisation et tarifs des professionnels de santé selon les dernières parutions officielles de 2025 portant sur l'année 2024 ([opendatasoft](#)) et FINISS Extraction du Fichier des établissements selon les dernières parutions officielles de 2025 portant sur l'année 2024 ([data.gouv](#)). Adresse et géolocalisation des établissements d'enseignement du premier et second degrés selon les dernières parutions officielles de 2025 portant sur l'année 2024 ([data.education.gouv](#))

Villes autour de Charchilla

Ville	Habitants	Superficie	Pop densité	Pop active	Taux chômage	Revenu moyen	Prix immobilier
Crenans	228	8 km ²	29 h/km ²	46.1%	3.5%	26 140 €/an	1 254 €/m ²
Maisod	326	7 km ²	47 h/km ²	54.9%	4.6%	24 710 €/an	2 548 €/m ²
Meussia	438	13 km ²	34 h/km ²	49.1%	2.7%	23 780 €/an	1 673 €/m ²
Coyron	68	5 km ²	14 h/km ²	54.4%	2.9%	NC	918 €/m ²
Moirans-en-Montagne (1 avis)	2 107	26 km ²	81 h/km ²	45.8%	6.3%	21 020 €/an	1 103 €/m ²
Onoz	70	14 km ²	5 h/km ²	54.3%	5.7%	NC	NC
Villards-d'Héria	397	9 km ²	44 h/km ²	45.6%	3.8%	23 130 €/an	1 023 €/m ²
Les Crozets	194	7 km ²	28 h/km ²	47.4%	2.6%	25 920 €/an	2 390 €/m ²
Étival	302	13 km ²	23 h/km ²	48.7%	7%	20 610 €/an	1 372 €/m ²
Ravilloles	434	7 km ²	62 h/km ²	51.2%	4.1%	24 490 €/an	1 356 €/m ²
Thoiria	183	12 km ²	15 h/km ²	50.3%	1.1%	25 190 €/an	1 392 €/m ²
Martigna	215	8 km ²	27 h/km ²	44.7%	2.8%	23 940 €/an	735 €/m ²
Sarrogna (1 avis)	228	19 km ²	12 h/km ²	46.1%	5.3%	23 620 €/an	1 058 €/m ²
Écrille	89	5 km ²	18 h/km ²	43.8%	5.6%	NC	1 301 €/m ²
La Tour-du-Meix	261	13 km ²	20 h/km ²	42.9%	3.4%	24 590 €/an	952 €/m ²

bien-dans-ma-ville.fr



Vous aimez votre ville ? Notez-la !

Et faites-nous part de vos remarques constructives



Avec

BIEN dans ma **VILLE** 