



Version web

Ville de Charbonnières- les-Vieilles

Présenté par

BIEN dans
ma **VILLE** 

Sommaire

Situation géographique	3
Statistiques sur la population	4
Evolution du nombre d'habitants	4
Tranche d'âge	5
0-14 ans	5
15-29 ans	5
30-44 ans	5
45-59 ans	5
60-74 ans	5
75-89 ans	5
90 ans et +	5
Activité professionnelle	5
Agriculteurs	5
Artisans, Commerçants	5
Cadres et sup.	5
Professions intermédiaires	5
Employé	5
Ouvrier	5
Retraité	5
Autres	5
Niveau de diplôme	6
Sans diplôme ou CEP	6
Brevet, BEPC, DNB	6
CAP-BEP ou équivalent	6
BAC ou équivalent	6
BAC+2	6
BAC+3 ou +4	6
BAC+5 ou plus	6
Composition des ménages	6
Couple sans enfant	6
Couple avec enfant(s)	6
Famille monoparentale	6
Colocation / Autre	6
Personnes seules	6
Profils électoraux	7
Premier tour	7
Sécurité	8
Evolution du nombre d'infractions	8
Pour comparer	9
Services à la population	10
Commerce	10
Éducation	10
Villes autour de Charbonnières-les-Vieilles	11

Situation géographique



i Informations clés

- **Région** : Auvergne-Rhône-Alpes
- **Département** : Puy-de-Dôme
- **Code postal** : 63410
- **Superficie** : 32 km²



PUY-DE-DÔME
LE DÉPARTEMENT

Statistiques sur la population



Nombre d'habitants

1170



Age moyen

41 ans



Pop active

46.5%



Taux chômage

4.6%



Pop densité

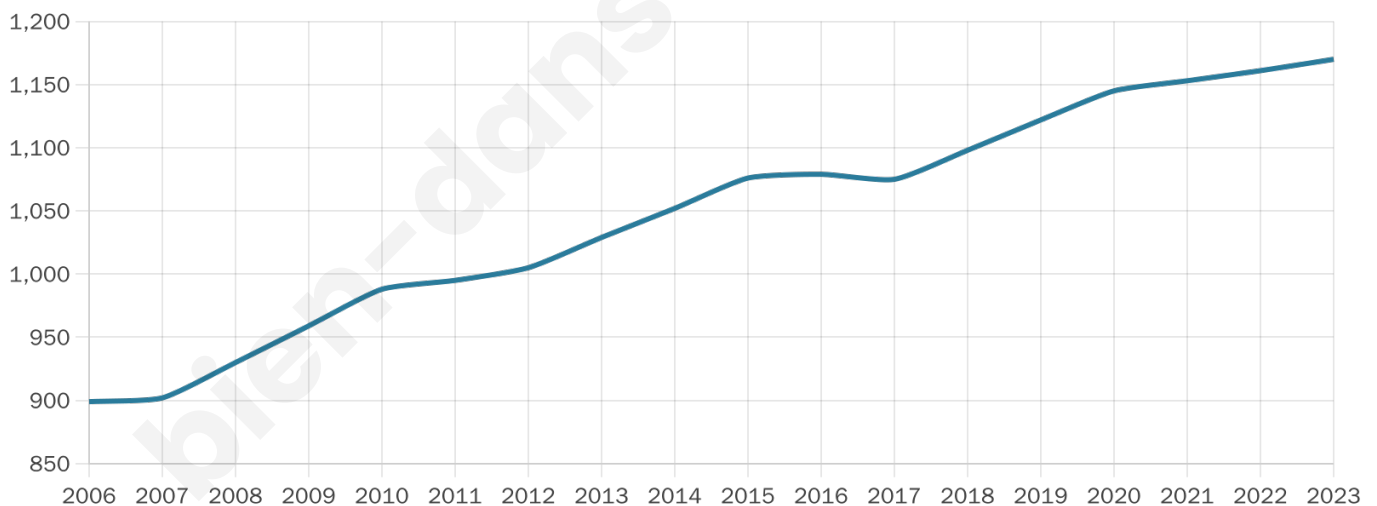
37 h/km²



Revenu moyen

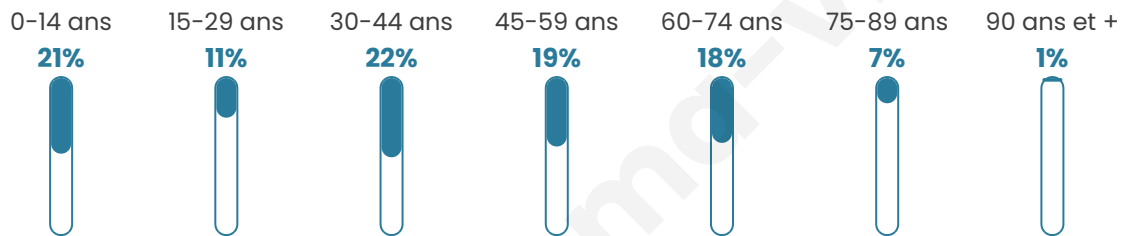
22 850 €/an

Evolution du nombre d'habitants

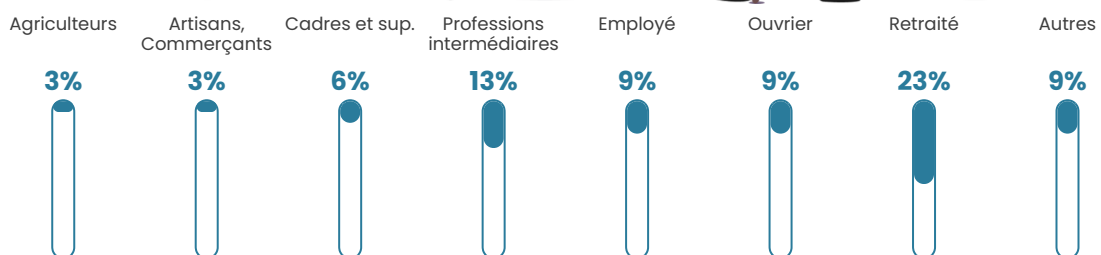


Sources : Institut national de la statistique et des études économiques (insee) selon Les dernières parutions officielles de 2024 portant sur les années 2020, 2021 et 2022.


Tranche d'âge




Activité professionnelle



Niveau de diplôme









Composition des ménages



Profils électoraux

Premier tour

	Marine LE PEN	27.25 %
	Emmanuel MACRON	21.83 %
	Jean-Luc MÉLENCHON	20.26 %
	Fabien ROUSSEL	5.56 %
	Jean LASSALLE	5.28 %
	Yannick JADOT	4.85 %
	Valérie PÉCRESSE	4.14 %
	Éric ZEMMOUR	3.99 %
	Anne HIDALGO	3.42 %
	Nicolas DUPONT-AIGNAN	1.43 %
	Philippe POUTOU	1.28 %
	Nathalie ARTHAUD	0.71 %



889 inscrits

Participation : 81.33%

Votes blancs : 2.35%

Votes nuls : 0.69%

Second tour

	Emmanuel MACRON	53,93 %
	Marine LE PEN	46,07 %

886 inscrits

Participation : 77.43%

Votes blancs : 8.02%

Votes nuls : 3.06%

Sécurité



Agressions physiques / sexuelles

0



Cambriolages

0



Vols / dégradations

0



Stupéfiants

0

Evolution du nombre d'infractions



Pour comparer

(en proportion du nombre d'habitants)



Sources : Bases statistiques communale, départementale et régionale de la délinquance enregistrée par la police et la gendarmerie nationales selon les dernières parutions officielles de 2025 portant sur l'année 2024 ([data.gouv](https://data.gouv.fr)).

Agressions physiques / sexuelles : Violences sexuelles, coups et blessures volontaires intrafamiliaux, coups et blessures volontaires, autres coups, blessures volontaires et vols violents sans arme.

Cambriolages : Cambriolages de logements.

Vols : Vols avec armes, vols d'accessoires sur véhicules, vols dans les véhicules, vols de véhicules, vols sans violence contre des personnes, destructions, dégradations volontaires et escroqueries.

Stupéfiants : Trafic de stupéfiants dont (AFD) et usage de stupéfiants.

Services à la population



Commerce

Hypermarché	X Enval 14km
Supermarché	X Combronde 7km
Superette	X Saint-Pardoux 6km
Boulangerie	X Blot-l'Église 4km
Boucherie	X Manzat 6km
Restaurant	X Saint-Angel 5km
Garage	1
Station-service	X Manzat 6km
Banque	X Manzat 6km
La poste	1
Coiffeur	1
Tabac	X Combronde 7km
Bars / discothèque	2
Bibliothèque	X Riom 15km
Cinéma	X Riom 15km
Vétérinaire	X Loubeyrat 5km



Santé

Pharmacie	X Manzat 6km
Hôpital	X Enval 11km
Laboratoire d'analyses médicales	X Riom 14km
Etablissement pour handicapé	X Saint-Bonnet-près-Riom 11km
EHPA	X Manzat 6km
Médecin	X Combronde 7km
Dentiste	X Combronde 7km
Chirurgien	X Clermont-Ferrand 23km
Dermatologue	X Volvic 14km
Anesthésiste	X Clermont-Ferrand 24km
Gastro-entérologue	X Riom 15km
Gynécologue	X Combronde 7km
Cancérologue	X Clermont-Ferrand 25km
Neurologue	X Clermont-Ferrand 25km
Ophtalmologue	X Riom 15km
ORL	X Clermont-Ferrand 24km
Cardiologue	X Volvic 14km
Pédiatre	X Riom 15km
Pneumologue	X Clermont-Ferrand 25km
Psychologue	X Riom 15km
Radiologue	X Riom 14km
Rhumatologue	X Clermont-Ferrand 25km
Sage-femme	X Combronde 7km



Éducation

Crèche	X Saint-Pardoux 6km
Ecole maternelle Public	X Saint-Pardoux 6km
Ecole maternelle Privé	X Montbrison 93km
Ecole primaire Public	1
Ecole primaire Privé	X Saint-Hilaire-la-Croix 3km
Collège Public	X Manzat 6km
Collège Privé	X Riom 15km
Lycée Public	X Riom 14km
Lycée Privé	X Riom 15km

Sources : Base Sirene des entreprises et de leurs établissements selon les dernières parutions officielles de 2025 portant sur l'année 2024 ([data.gouv](#)). Liste, localisation et tarifs des professionnels de santé selon les dernières parutions officielles de 2025 portant sur l'année 2024 ([opendatasoft](#)) et FINISS Extraction du Fichier des établissements selon les dernières parutions officielles de 2025 portant sur l'année 2024 ([data.gouv](#)). Adresse et géolocalisation des établissements d'enseignement du premier et second degrés selon les dernières parutions officielles de 2025 portant sur l'année 2024 ([data.education.gouv](#))

Villes autour de Charbonnières-les-Vieilles

Ville	Habitants	Superficie	Pop densité	Pop active	Taux chômage	Revenu moyen	Prix immobilier
Montcel	550	9 km ²	61 h/km ²	50.2%	2.4%	24 970 €/an	1 588 €/m ²
Saint-Angel	467	17 km ²	27 h/km ²	49.3%	4.1%	22 670 €/an	1 031 €/m ²
Blot-l'Église	436	25 km ²	17 h/km ²	46.8%	5.5%	20 890 €/an	1 299 €/m ²
Manzat (1 avis)	1 426	39 km ²	37 h/km ²	43.6%	3.4%	21 880 €/an	1 297 €/m ²
Saint-Pardoux	428	16 km ²	27 h/km ²	49.1%	4.7%	23 040 €/an	1 532 €/m ²
Combronde (1 avis)	2 138	18 km ²	119 h/km ²	48.3%	4.3%	23 140 €/an	1 595 €/m ²
Saint-Hilaire-la-Croix	374	16 km ²	23 h/km ²	51.3%	2.4%	22 960 €/an	1 402 €/m ²
Loubeyrat	1 437	23 km ²	62 h/km ²	49.1%	3.4%	25 440 €/an	1 773 €/m ²
Prompsat	472	4 km ²	118 h/km ²	48.1%	2.3%	26 240 €/an	1 486 €/m ²
Teilhède	536	11 km ²	49 h/km ²	46.3%	3.7%	25 160 €/an	1 913 €/m ²
Champs	441	15 km ²	29 h/km ²	47.8%	2.3%	24 810 €/an	1 270 €/m ²
Gimeaux	383	2 km ²	192 h/km ²	49.6%	1.6%	24 760 €/an	1 494 €/m ²
Châteauneuf-les-Bains	301	16 km ²	19 h/km ²	49.5%	5%	21 030 €/an	1 103 €/m ²
Jozerand	553	10 km ²	55 h/km ²	51.4%	2%	23 960 €/an	1 590 €/m ²
Beauregard-Vendon (1 avis)	1 328	7 km ²	190 h/km ²	49.6%	2.3%	25 630 €/an	1 904 €/m ²

bien-dans-ma-ville.fr



Vous aimez votre ville ? Notez-la !

Et faites-nous part de vos remarques constructives



Avec

BIEN dans ma **VILLE** 