



Version web

Ville de Charbonnières- les-Varennnes

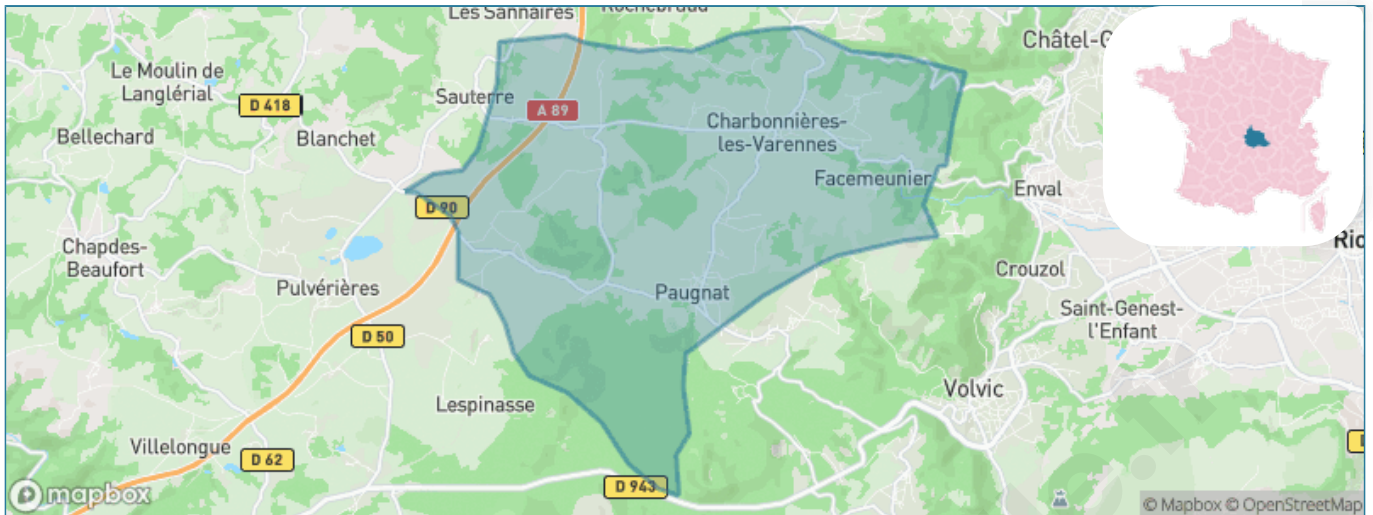
Présenté par

BIEN dans
ma **VILLE** 

Sommaire

Situation géographique	3
Statistiques sur la population	4
Evolution du nombre d'habitants	4
Tranche d'âge	5
0-14 ans	5
15-29 ans	5
30-44 ans	5
45-59 ans	5
60-74 ans	5
75-89 ans	5
90 ans et +	5
Activité professionnelle	5
Agriculteurs	5
Artisans, Commerçants	5
Cadres et sup.	5
Professions intermédiaires	5
Employé	5
Ouvrier	5
Retraité	5
Autres	5
Niveau de diplôme	6
Sans diplôme ou CEP	6
Brevet, BEPC, DNB	6
CAP-BEP ou équivalent	6
BAC ou équivalent	6
BAC+2	6
BAC+3 ou +4	6
BAC+5 ou plus	6
Composition des ménages	6
Couple sans enfant	6
Couple avec enfant(s)	6
Famille monoparentale	6
Colocation / Autre	6
Personnes seules	6
Profil électoraux	7
Premier tour	7
Sécurité	8
Evolution du nombre d'infractions	8
Pour comparer	9
Services à la population	10
Commerce	10
Éducation	10
Villes autour de Charbonnières-les-Varennes	11

Situation géographique



i Informations clés

- **Région** : Auvergne-Rhône-Alpes
- **Département** : Puy-de-Dôme
- **Code postal** : 63410
- **Superficie** : 32 km²



PUY-DE-DÔME
LE DÉPARTEMENT

Statistiques sur la population



Nombre d'habitants

1 935



Age moyen

38 ans



Pop active

49.9%



Taux chômage

5.3%



Pop densité

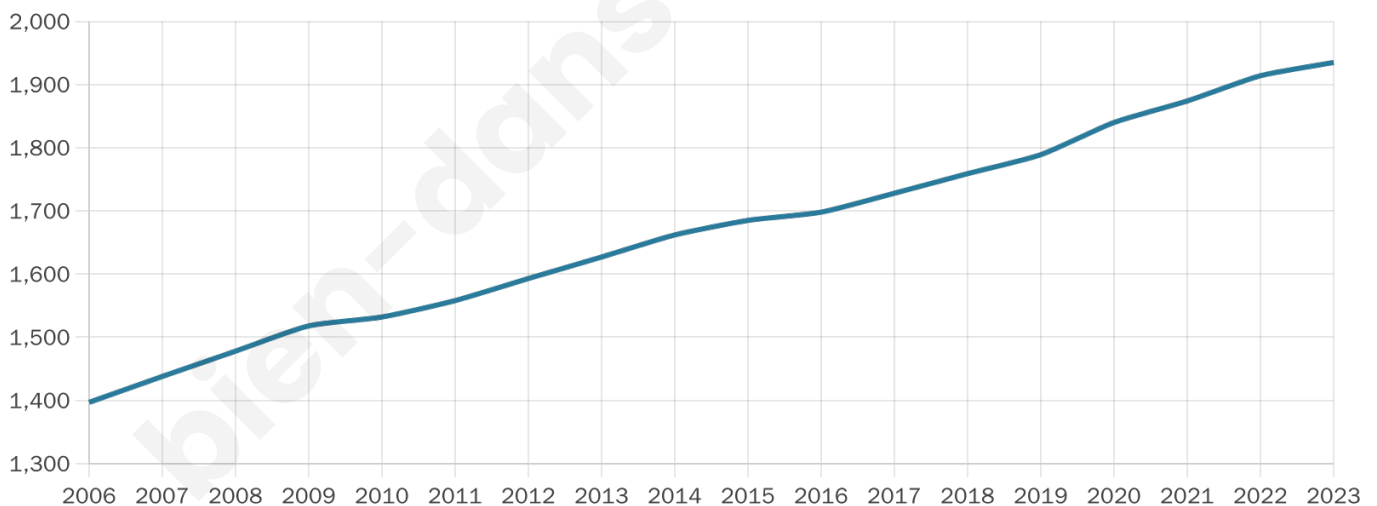
60 h/km²



Revenu moyen

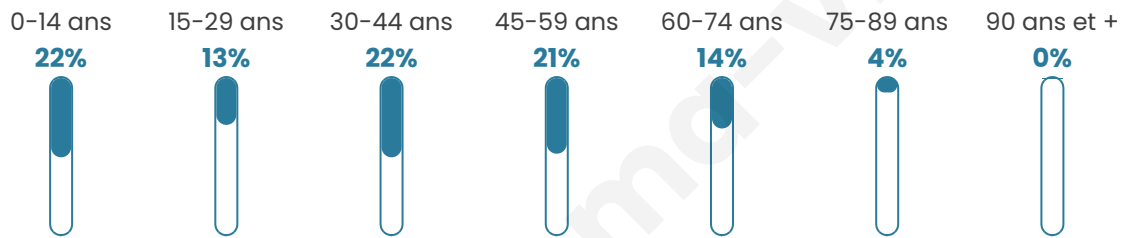
25 130 €/an

Evolution du nombre d'habitants

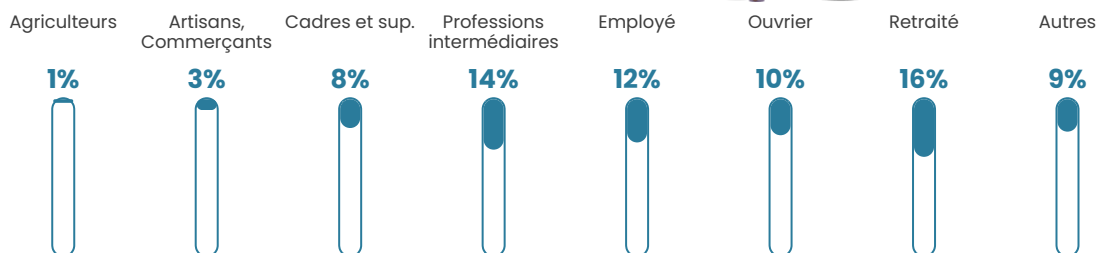


Sources : Institut national de la statistique et des études économiques (insee) selon Les dernières parutions officielles de 2024 portant sur les années 2020, 2021 et 2022.


Tranche d'âge



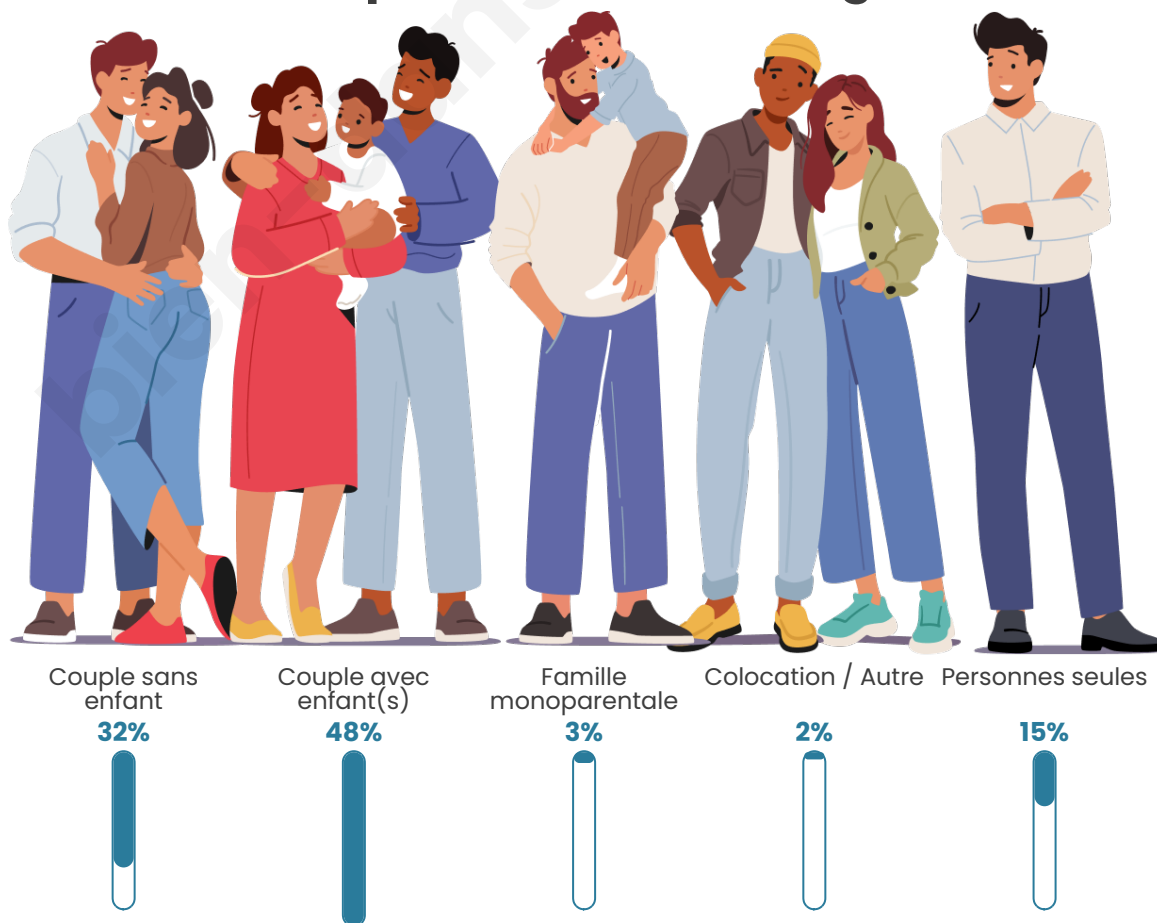
Activité professionnelle



Niveau de diplôme











Composition des ménages



Profils électoraux

Premier tour

	Emmanuel MACRON	25.65 %
	Marine LE PEN	24.56 %
	Jean-Luc MÉLENCHON	18.82 %
	Jean LASSALLE	7.08 %
	Éric ZEMMOUR	5.91 %
	Yannick JADOT	4.91 %
	Fabien ROUSSEL	3.91 %
	Valérie PÉCRESSE	3.08 %
	Anne HIDALGO	2.25 %
	Nicolas DUPONT- AIGNAN	1.83 %
	Philippe POUTOU	1.17 %
	Nathalie ARTHAUD	0.83 %



1 448 inscrits

Participation : 84.94%

Votes blancs : 1.22%

Votes nuls : 1.14%

Second tour

	Emmanuel MACRON	54,82 %
	Marine LE PEN	45,18 %

1 446 inscrits

Participation : 81.6%

Votes blancs : 6.69%

Votes nuls : 2.71%

Sécurité



Agressions physiques / sexuelles

0



Cambriolages

0



Vols / dégradations

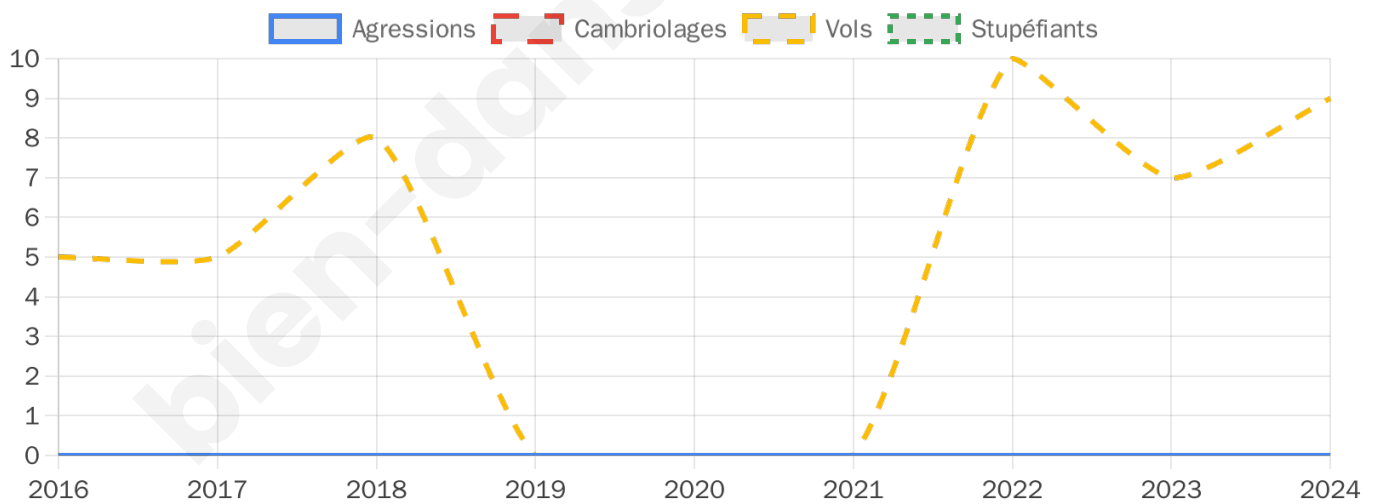
9



Stupéfiants

0

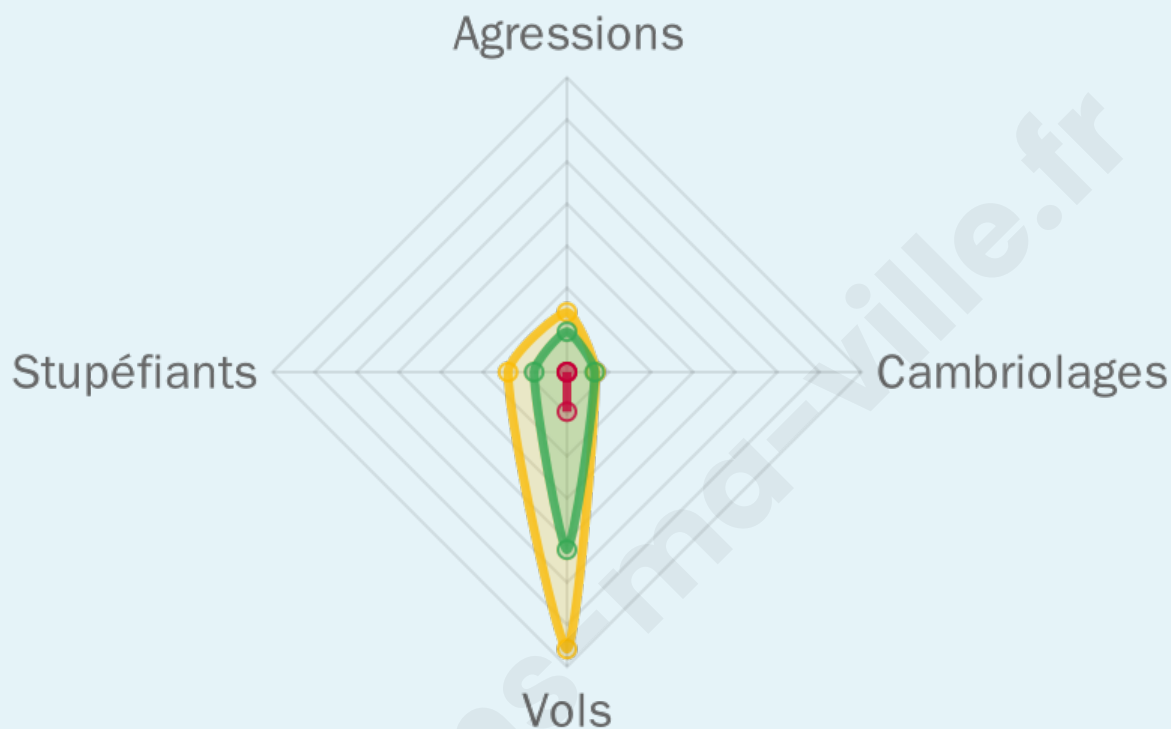
Evolution du nombre d'infractions



Pour comparer

(en proportion du nombre d'habitants)

■ Ville ■ Département ■ Région



Sources : Bases statistiques communale, départementale et régionale de la délinquance enregistrée par la police et la gendarmerie nationales selon les dernières parutions officielles de 2025 portant sur l'année 2024 ([data.gouv](https://data.gouv.fr)).

Agressions physiques / sexuelles : Violences sexuelles, coups et blessures volontaires intrafamiliaux, coups et blessures volontaires, autres coups, blessures volontaires et vols violents sans arme.

Cambriolages : Cambriolages de logements.

Vols : Vols avec armes, vols d'accessoires sur véhicules, vols dans les véhicules, vols de véhicules, vols sans violence contre des personnes, destructions, dégradations volontaires et escroqueries.

Stupéfiants : Trafic de stupéfiants dont (AFD) et usage de stupéfiants.

Services à la population



Commerce

Hypermarché	X Enval 6km
Supermarché	X Châtel-Guyon 6km
Superette	X Loubeyrat 3km
Boulangerie	1
Boucherie	1
Restaurant	X Loubeyrat 3km
Garage	1
Station-service	X Enval 4km
Banque	X Volvic 5km
La poste	X Enval 5km
Coiffeur	3
Tabac	X Châtel-Guyon 5km
Bars / discothèque	1
Bibliothèque	X Riom 9km
Cinéma	X Riom 9km
Vétérinaire	X Loubeyrat 6km



Santé

Pharmacie	X Enval 4km
Hôpital	X Enval 3km
Laboratoire d'analyses médicales	X Riom 8km
Etablissement pour handicapé	X Mozac 7km
EHPA	X Loubeyrat 3km
Médecin	1
Dentiste	X Volvic 5km
Chirurgien	X Clermont-Ferrand 14km
Dermatologue	X Volvic 5km
Anesthésiste	X Clermont-Ferrand 15km
Gastro-entérologue	X Riom 10km
Gynécologue	X Combronde 11km
Cancérologue	X Clermont-Ferrand 16km
Neurologue	X Clermont-Ferrand 16km
Ophthalmologue	X Riom 9km
ORL	X Clermont-Ferrand 15km
Cardiologue	X Volvic 5km
Pédiatre	X Riom 9km
Pneumologue	X Chamalières 15km
Psychologue	X Riom 9km
Radiologue	X Riom 8km
Rhumatologue	X Clermont-Ferrand 16km
Sage-femme	X Volvic 5km



Éducation

Crèche	1
Ecole maternelle Public	X Volvic 5km
Ecole maternelle Privé	X Montbrison 89km
Ecole primaire Public	2
Ecole primaire Privé	X Volvic 5km
Collège Public	X Volvic 5km
Collège Privé	X Volvic 5km
Lycée Public	X Riom 8km
Lycée Privé	X Riom 9km

Sources : Base Sirene des entreprises et de leurs établissements selon les dernières parutions officielles de 2025 portant sur l'année 2024 ([data.gouv](#)). Liste, localisation et tarifs des professionnels de santé selon les dernières parutions officielles de 2025 portant sur l'année 2024 ([opendatasoft](#)) et FINISS Extraction du Fichier des établissements selon les dernières parutions officielles de 2025 portant sur l'année 2024 ([data.gouv](#)). Adresse et géolocalisation des établissements d'enseignement du premier et second degrés selon les dernières parutions officielles de 2025 portant sur l'année 2024 ([data.education.gouv](#))

Villes autour de Charbonnières-les-Varennnes

Ville	Habitants	Superficie	Pop densité	Pop active	Taux chômage	Revenu moyen	Prix immobilier
Loubeyrat	1 437	23 km ²	62 h/km ²	49.1%	3.4%	25 440 €/an	1 773 €/m ²
Enval (2 avis)	1 596	4 km ²	399 h/km ²	45.4%	2.6%	26 740 €/an	1 899 €/m ²
Châtel-Guyon (3 avis)	6 299	14 km ²	450 h/km ²	45.3%	4.2%	25 780 €/an	1 841 €/m ²
Volvic (7 avis)	4 883	27 km ²	181 h/km ²	45.1%	4.4%	24 990 €/an	1 708 €/m ²
Pulvérières	419	14 km ²	30 h/km ²	50.6%	5.3%	22 750 €/an	1 484 €/m ²
Prompsat	472	4 km ²	118 h/km ²	48.1%	2.3%	26 240 €/an	1 486 €/m ²
Teilhède	536	11 km ²	49 h/km ²	46.3%	3.7%	25 160 €/an	1 913 €/m ²
Marsat (11 avis)	1 426	4 km ²	357 h/km ²	47%	3%	31 560 €/an	1 943 €/m ²
Yssac-la-Tourette	396	2 km ²	198 h/km ²	55.3%	3.8%	25 860 €/an	2 191 €/m ²
Malauzat	1 160	6 km ²	193 h/km ²	48%	1.9%	27 450 €/an	2 060 €/m ²
Gimeaux	383	2 km ²	192 h/km ²	49.6%	1.6%	24 760 €/an	1 494 €/m ²
Mozac (2 avis)	3 957	4 km ²	989 h/km ²	42.6%	3.4%	26 150 €/an	1 937 €/m ²
Saint-Bonnet-près-Riom (1 avis)	2 110	7 km ²	301 h/km ²	48.5%	3.3%	26 260 €/an	1 784 €/m ²
Manzat (1 avis)	1 426	39 km ²	37 h/km ²	43.6%	3.4%	21 880 €/an	1 297 €/m ²
Chanat-la-Mouteyre	950	14 km ²	68 h/km ²	46.7%	3.1%	28 070 €/an	1 837 €/m ²

bien-dans-ma-ville.fr



Vous aimez votre ville ? Notez-la !

Et faites-nous part de vos remarques constructives



Avec

BIEN dans ma **VILLE** 