



Version web

Ville de Charbonnières- les-Bains

Présenté par

BIEN dans
ma **VILLE** 

Sommaire

Situation géographique	3
Statistiques sur la population	4
Evolution du nombre d'habitants	4
Tranche d'âge	5
0-14 ans	5
15-29 ans	5
30-44 ans	5
45-59 ans	5
60-74 ans	5
75-89 ans	5
90 ans et +	5
Activité professionnelle	5
Agriculteurs	5
Artisans, Commerçants	5
Cadres et sup.	5
Professions intermédiaires	5
Employé	5
Ouvrier	5
Retraité	5
Autres	5
Niveau de diplôme	6
Sans diplôme ou CEP	6
Brevet, BEPC, DNB	6
CAP-BEP ou équivalent	6
BAC ou équivalent	6
BAC+2	6
BAC+3 ou +4	6
BAC+5 ou plus	6
Composition des ménages	6
Couple sans enfant	6
Couple avec enfant(s)	6
Famille monoparentale	6
Colocation / Autre	6
Personnes seules	6
Profil électoraux	7
Premier tour	7
Sécurité	8
Evolution du nombre d'infractions	8
Pour comparer	9
Services à la population	10
Commerce	10
Éducation	10
Villes autour de Charbonnières-les-Bains	11
Avis sur la ville de Charbonnières-les-Bains	12
Moyenne par critère	12
Villes autour de Charbonnières-les-Bains	12
Répartition des avis par note	12
Répartition des avis par note	12

Situation géographique



i Informations clés

- **Région** : Auvergne-Rhône-Alpes
- **Département** : Rhône
- **Métropole** : Métropole de Lyon
- **Code postal** : 69260
- **Superficie** : 4 km²



Statistiques sur la population



Nombre d'habitants

5 383



Age moyen

45 ans



Pop active

43.5%



Taux chômage

6.5%



Pop densité

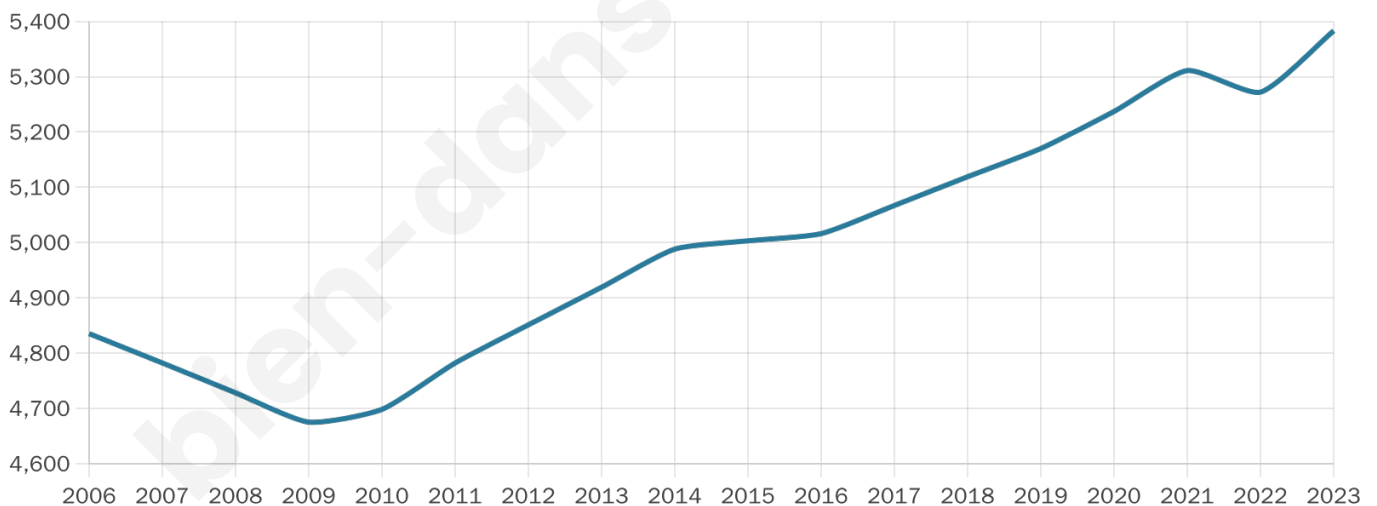
1 346 h/km²



Revenu moyen

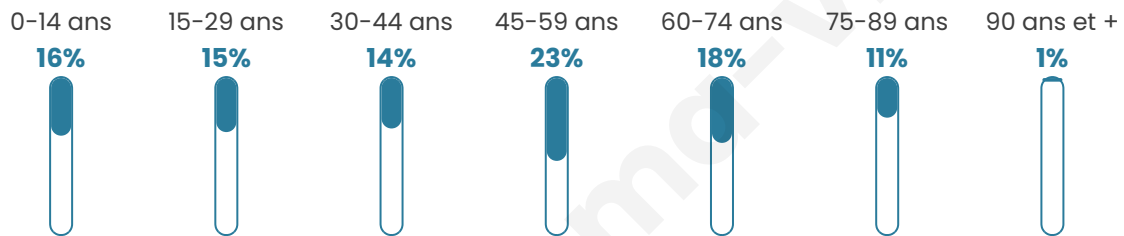
36 390 €/an

Evolution du nombre d'habitants

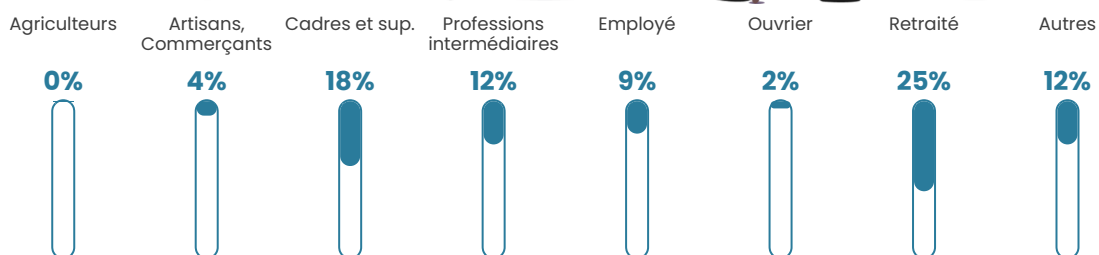


Sources : Institut national de la statistique et des études économiques (insee) selon Les dernières parutions officielles de 2024 portant sur les années 2020, 2021 et 2022.

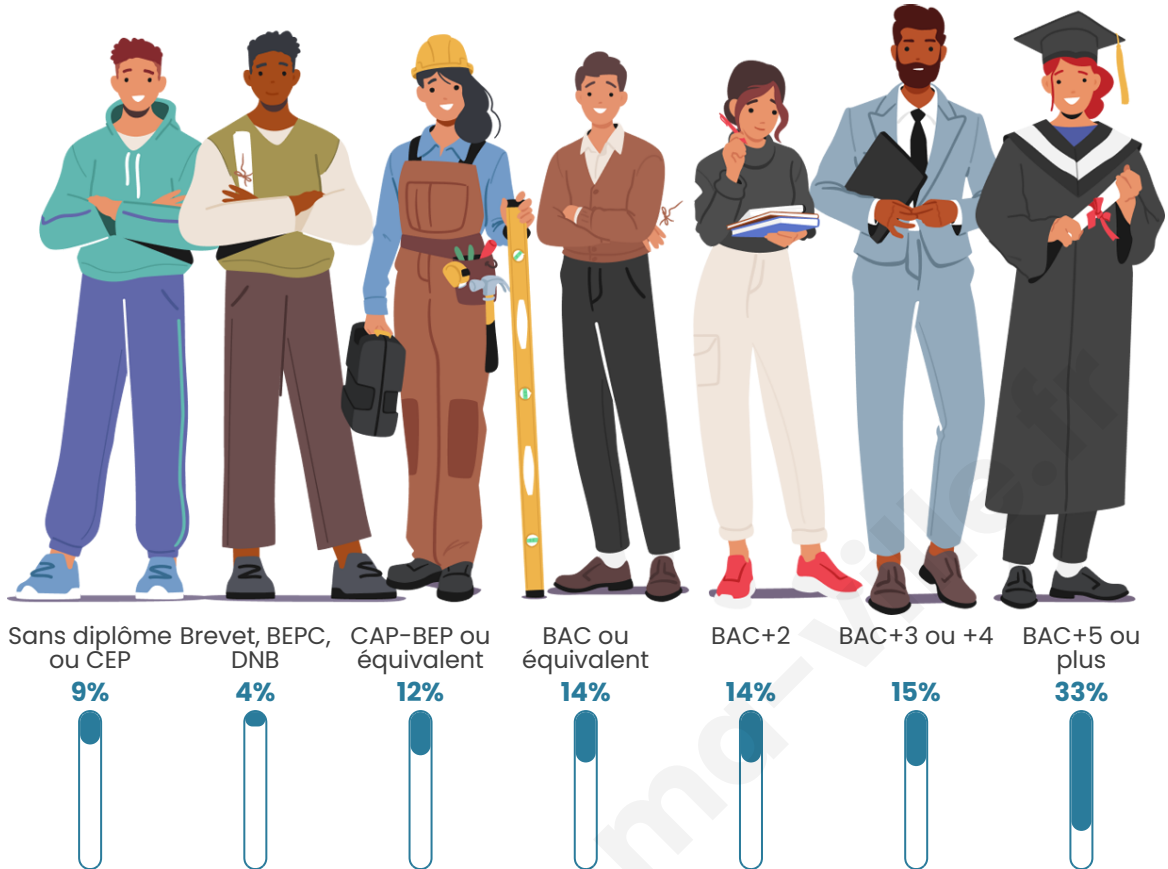
Tranche d'âge




Activité professionnelle



Niveau de diplôme



Composition des ménages



Profils électoraux

Premier tour

	Emmanuel MACRON	44.61 %
	Éric ZEMMOUR	12.23 %
	Marine LE PEN	11.74 %
	Valérie PÉCRESE	11.65 %
	Jean-Luc MÉLENCHON	9.29 %
	Yannick JADOT	5.25 %
	Nicolas DUPONT- AIGNAN	1.76 %
	Jean LASSALLE	1.57 %
	Fabien ROUSSEL	0.71 %
	Anne HIDALGO	0.69 %
	Philippe POUTOU	0.33 %
	Nathalie ARTHAUD	0.16 %



4 290 inscrits

Participation : 85.99%

Votes blancs : 1.06%

Votes nuls : 0.33%

Second tour

	Emmanuel MACRON	75,44 %
	Marine LE PEN	24,56 %

4 288 inscrits

Participation : 83.63%

Votes blancs : 4.49%

Votes nuls : 1.06%

Sécurité



Agressions physiques / sexuelles

11



Cambriolages

28



Vols / dégradations

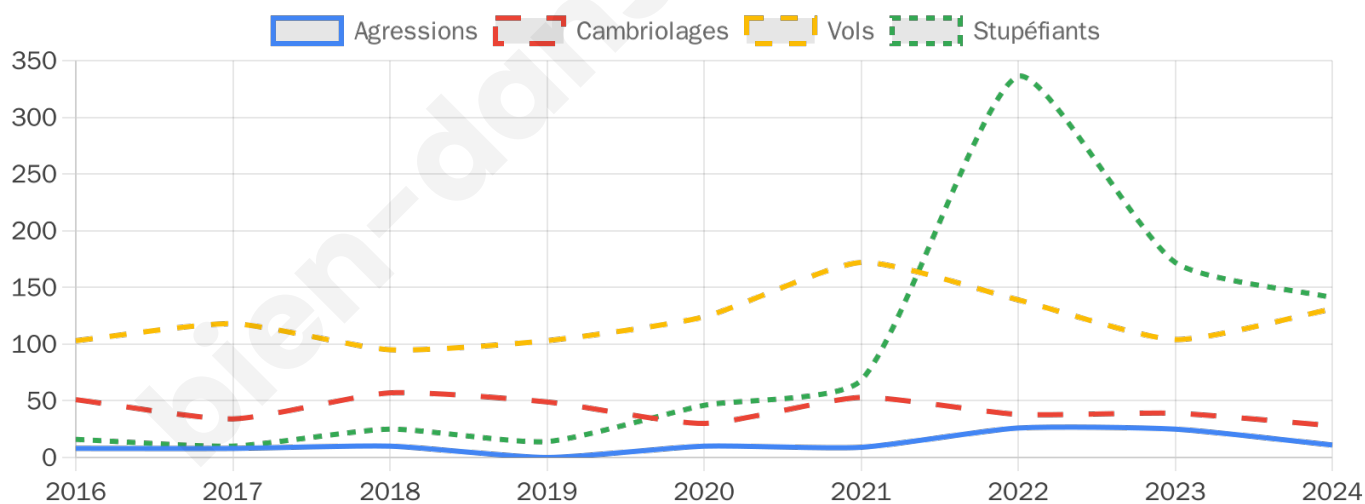
131



Stupéfiants

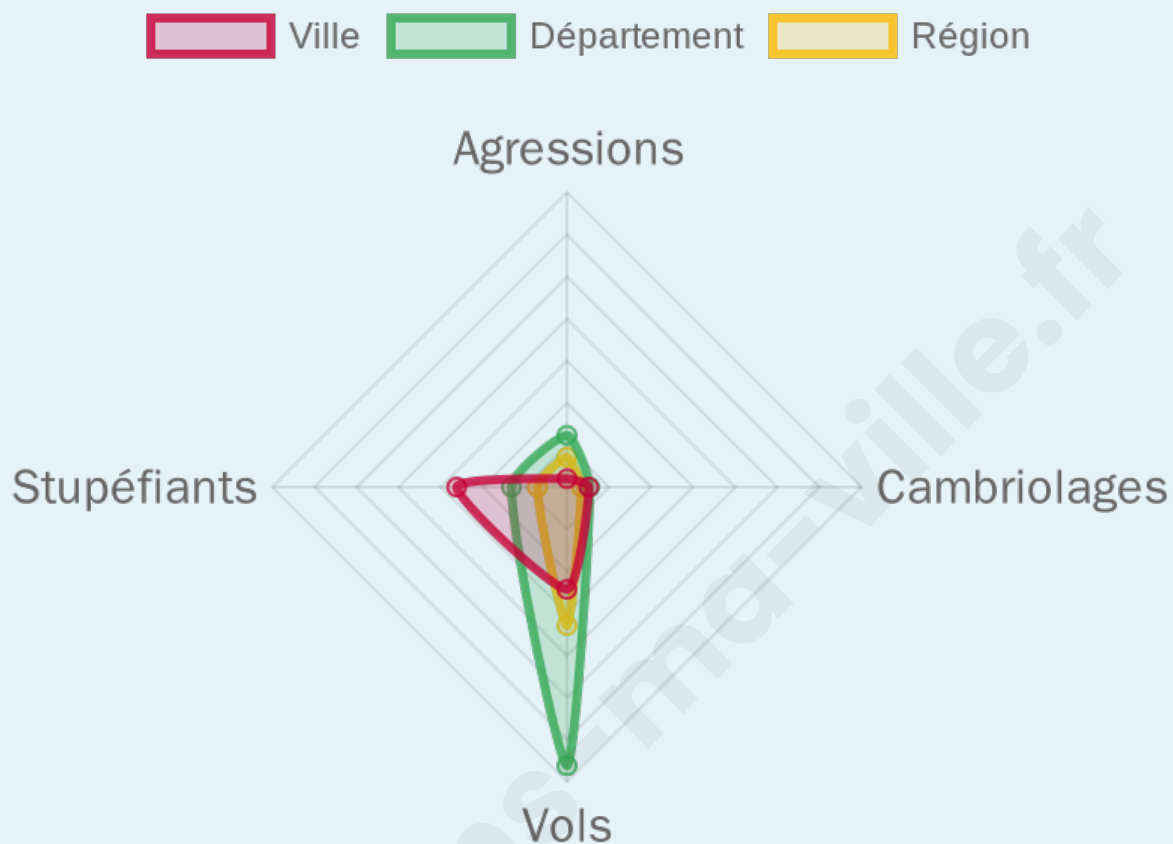
141

Evolution du nombre d'infractions



Pour comparer

(en proportion du nombre d'habitants)



Sources : Bases statistiques communale, départementale et régionale de la délinquance enregistrée par la police et la gendarmerie nationales selon les dernières parutions officielles de 2025 portant sur l'année 2024 ([data.gouv](https://data.gouv.fr)).

Agressions physiques / sexuelles : Violences sexuelles, coups et blessures volontaires intrafamiliaux, coups et blessures volontaires, autres coups, blessures volontaires et vols violents sans arme.

Cambriolages : Cambriolages de logements.

Vols : Vols avec armes, vols d'accessoires sur véhicules, vols dans les véhicules, vols de véhicules, vols sans violence contre des personnes, destructions, dégradations volontaires et escroqueries.

Stupéfiants : Trafic de stupéfiants dont (AFD) et usage de stupéfiants.

Services à la population



Commerce

Hypermarché	X <u>Écully</u> 4km
Supermarché	X <u>Écully</u> 4km
Superette	6
Boulangerie	5
Boucherie	2
Restaurant	6
Garage	3
Station-service	2
Banque	3
La poste	9
Coiffeur	5
Tabac	X <u>Saint-Genis-les-Ollières</u> 3km
Bars / discothèque	2
Bibliothèque	X <u>Marcy-l'Étoile</u> 2km
Cinéma	1
Vétérinaire	4



Santé

Pharmacie	2
Hôpital	X <u>Lyon</u> 6km
Laboratoire d'analyses médicales	1
Etablissement pour handicapé	X <u>Saint-Genis-les-Ollières</u> 3km
EHPA	X <u>La Tour-de-Salvagny</u> 2km
Médecin	8
Dentiste	3
Chirurgien	X <u>La Tour-de-Salvagny</u> 3km
Dermatologue	1
Anesthésiste	X <u>Lyon</u> 4km
Gastro-entérologue	X <u>Lyon</u> 4km
Gynécologue	1
Cancérologue	X <u>Lyon</u> 4km
Neurologue	1
Ophtalmologue	X <u>Écully</u> 4km
ORL	X <u>Craponne</u> 4km
Cardiologue	X <u>Écully</u> 4km
Pédiatre	X <u>Écully</u> 4km
Pneumologue	X <u>Lyon</u> 4km
Psychologue	X <u>Écully</u> 3km
Radiologue	X <u>Lyon</u> 4km
Rhumatologue	X <u>Écully</u> 3km
Sage-femme	X <u>Marcy-l'Étoile</u> 2km



Éducation

Crèche	4
Ecole maternelle Public	X <u>Marcy-l'Étoile</u> 2km
Ecole maternelle Privé	X <u>Lyon</u> 8km
Ecole primaire Public	1
Ecole primaire Privé	X <u>Tassin-la-Demi-Lune</u> 2km
Collège Public	X <u>Tassin-la-Demi-Lune</u> 4km
Collège Privé	X <u>Tassin-la-Demi-Lune</u> 3km
Lycée Public	1
Lycée Privé	X <u>Tassin-la-Demi-Lune</u> 3km

Sources : Base Sirene des entreprises et de leurs établissements selon les dernières parutions officielles de 2025 portant sur l'année 2024 ([data.gouv](#)). Liste, localisation et tarifs des professionnels de santé selon les dernières parutions officielles de 2025 portant sur l'année 2024 ([opendatasoft](#)) et FINESS Extraction du Fichier des établissements selon les dernières parutions officielles de 2025 portant sur l'année 2024 ([data.gouv](#)). Adresse et géolocalisation des établissements d'enseignement du premier et second degrés selon les dernières parutions officielles de 2025 portant sur l'année 2024 ([data.education.gouv](#))

Villes autour de Charbonnières-les-Bains

Ville	Habitants	Superficie	Pop densité	Pop active	Taux chômage	Revenu moyen	Prix immobilier
Marcy-l'Étoile (1 avis)	3 778	5 km ²	756 h/km ²	45.9%	3.8%	29 680 €/an	3 844 €/m ²
Dardilly (3 avis)	9 221	14 km ²	659 h/km ²	42.8%	3.5%	32 510 €/an	3 722 €/m ²
Sainte-Consoce (2 avis)	2 154	5 km ²	431 h/km ²	47.7%	3.1%	30 200 €/an	3 512 €/m ²
Écully (4 avis)	17 944	8 km ²	2 243 h/km ²	41%	4.5%	29 600 €/an	3 846 €/m ²
Saint-Genis-les-Ollières (3 avis)	5 439	3 km ²	1 813 h/km ²	45.2%	2.7%	30 290 €/an	3 621 €/m ²
La Tour-de-Salvagny (5 avis)	4 649	8 km ²	581 h/km ²	39.4%	2.9%	33 530 €/an	4 011 €/m ²
Tassin-la-Demi-Lune (5 avis)	23 200	7 km ²	3 314 h/km ²	47.3%	4.7%	29 010 €/an	3 774 €/m ²
Champagne-au-Mont-d'Or (3 avis)	6 311	2 km ²	3 156 h/km ²	44.8%	4%	27 100 €/an	3 591 €/m ²
Grézieu-la-Varenne (9 avis)	6 472	7 km ²	925 h/km ²	45.4%	3.8%	27 230 €/an	3 506 €/m ²
Saint-Didier-au-Mont-d'Or (2 avis)	7 435	8 km ²	929 h/km ²	41.5%	2.8%	42 270 €/an	5 051 €/m ²
Dommartin (1 avis)	2 687	7 km ²	384 h/km ²	42.6%	2.8%	34 020 €/an	3 756 €/m ²
Craponne (7 avis)	12 084	4 km ²	3 021 h/km ²	46.7%	3.6%	27 380 €/an	3 614 €/m ²
Limonest (1 avis)	4 012	8 km ²	502 h/km ²	46.1%	3.2%	34 510 €/an	4 561 €/m ²
Francheville (5 avis)	15 604	8 km ²	1 951 h/km ²	45%	4.5%	28 120 €/an	3 487 €/m ²
Lentilly (5 avis)	6 623	18 km ²	368 h/km ²	49%	3.7%	29 630 €/an	3 329 €/m ²

Avis sur la ville de Charbonnières-les-Bains



Moyenne par critère



Villes autour de Charbonnières-les-Bains

Ville	Note globale	Sécurité	Éducation	Sport Loisir	Environnement	Vie pratique
Marcy-l'Étoile (1 avis)	4.6	5.0	5.0	5.0	5.0	3.0
Dardilly (3 avis)	3.6	3.7	3.7	4.0	3.3	3.3
Sainte-Consorce (2 avis)	4.1	4.5	4.5	4.5	4.5	2.5
Écully (4 avis)	4.8	5.0	4.5	4.5	5.0	5.0
Saint-Genis-les-Ollières (3 avis)	2.7	3.3	2.3	2.3	3.3	2.3
La Tour-de-Salvagny (5 avis)	3.9	4.0	3.8	4.4	4.0	3.2
Tassin-la-Demi-Lune (5 avis)	4.2	4.2	4.2	4.0	4.0	4.6
Champagne-au-Mont-d'Or (3 avis)	3.7	3.3	4.0	3.7	3.3	4.3
Grézieu-la-Varenne (9 avis)	3.4	3.7	3.4	3.7	3.0	3.4
Saint-Didier-au-Mont-d'Or (2 avis)	2.8	4.0	3.0	1.5	4.0	1.5
Dommartin (1 avis)	2.8	4.0	3.0	3.0	2.0	2.0
Craponne (7 avis)	3.3	3.7	3.4	3.0	2.9	3.7
Limonest (1 avis)	4.6	5.0	4.0	5.0	4.0	5.0
Francheville (5 avis)	3.8	3.6	4.0	4.0	3.8	3.6
Lentilly (5 avis)	4.1	3.8	3.8	4.4	4.4	4.0



Vous aimez votre ville ? Notez-la !

Et faites-nous part de vos remarques constructives



Avec

BIEN dans ma **VILLE** 