



Version web

Ville de Charbonnières

Présenté par



Sommaire

Situation géographique	3
Statistiques sur la population	4
Evolution du nombre d'habitants	4
Tranche d'âge	5
0-14 ans	5
15-29 ans	5
30-44 ans	5
45-59 ans	5
60-74 ans	5
75-89 ans	5
90 ans et +	5
Activité professionnelle	5
Agriculteurs	5
Artisans, Commerçants	5
Cadres et sup.	5
Professions intermédiaires	5
Employé	5
Ouvrier	5
Retraité	5
Autres	5
Niveau de diplôme	6
Sans diplôme ou CEP	6
Brevet, BEPC, DNB	6
CAP-BEP ou équivalent	6
BAC ou équivalent	6
BAC+2	6
BAC+3 ou +4	6
BAC+5 ou plus	6
Composition des ménages	6
Couple sans enfant	6
Couple avec enfant(s)	6
Famille monoparentale	6
Colocation / Autre	6
Personnes seules	6
Profils électoraux	7
Premier tour	7
Sécurité	8
Evolution du nombre d'infractions	8
Pour comparer	9
Services à la population	10
Commerce	10
Éducation	10
Villes autour de Charbonnières	12

Situation géographique



i Informations clés

- **Région** : Centre-Val de Loire
- **Département** : Eure-et-Loir
- **Code postal** : 28330
- **Superficie** : 20 km²



Statistiques sur la population



Nombre d'habitants

263



Age moyen

44 ans



Pop active

43%



Taux chômage

10.5%



Pop densité

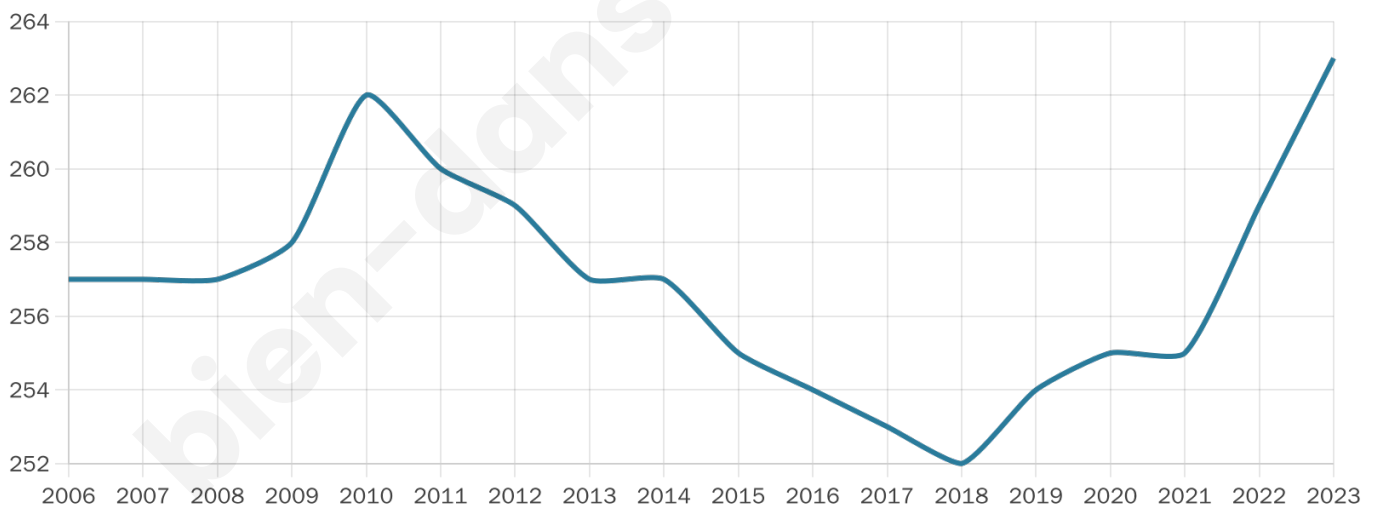
13 h/km²



Revenu moyen

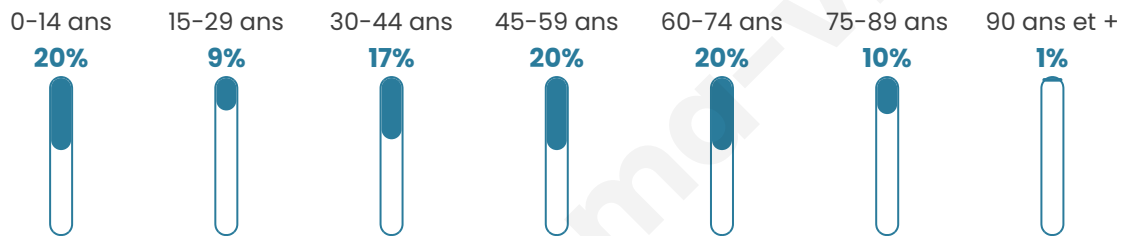
22 020 €/an

Evolution du nombre d'habitants

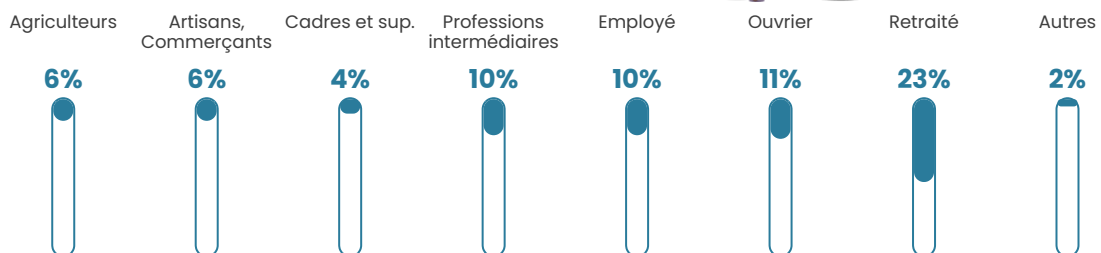


Sources : Institut national de la statistique et des études économiques (insee) selon Les dernières parutions officielles de 2024 portant sur les années 2020, 2021 et 2022.

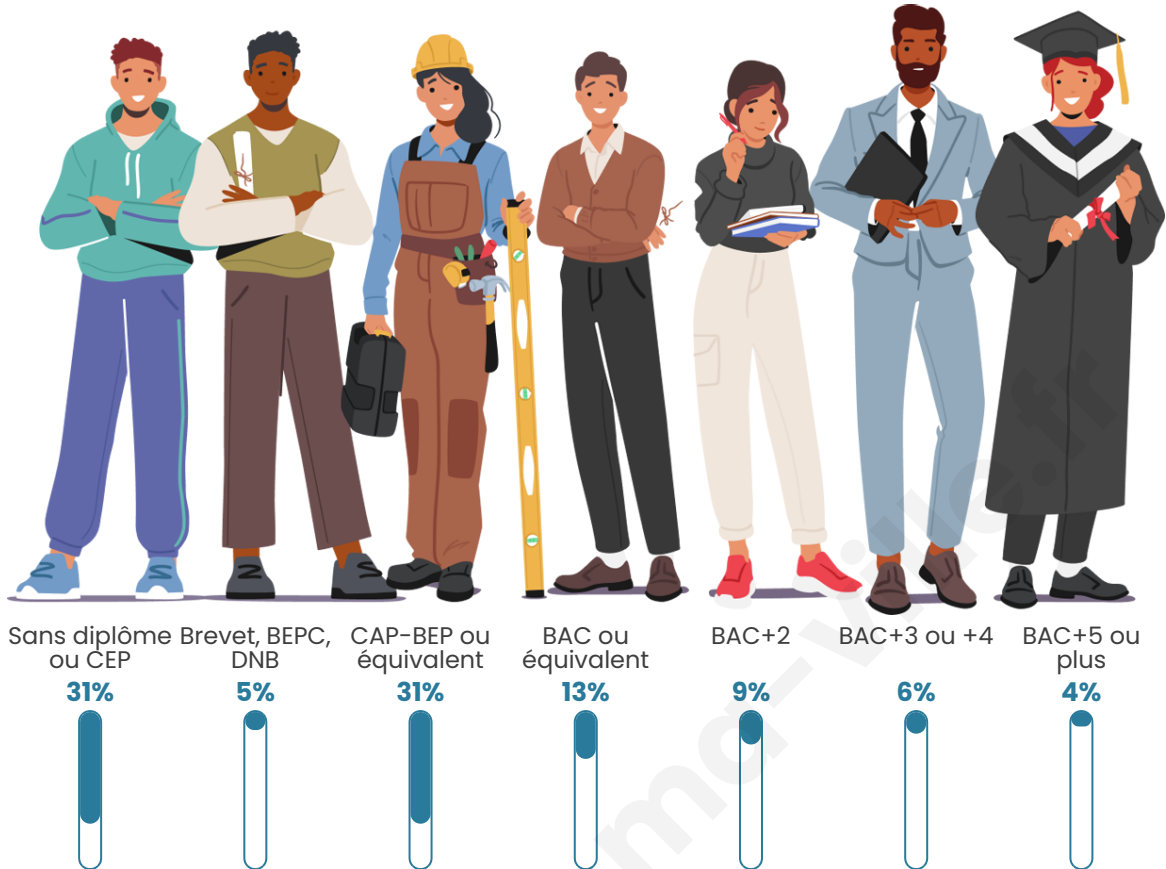
Tranche d'âge




Activité professionnelle



Niveau de diplôme



Composition des ménages



Profils électoraux



Premier tour

	Marine LE PEN	30.29 %
	Emmanuel MACRON	26.86 %
	Jean-Luc MÉLENCHON	12.57 %
	Valérie PÉCRESSE	6.29 %
	Jean LASSALLE	5.71 %
	Yannick JADOT	5.71 %
	Nicolas DUPONT-AIGNAN	4.57 %
	Éric ZEMMOUR	4.00 %
	Nathalie ARTHAUD	1.14 %
	Fabien ROUSSEL	1.14 %
	Anne HIDALGO	1.14 %
	Philippe POUTOU	0.57 %

215 inscrits

Participation : 82.79%
Votes blancs : 0.56%
Votes nuls : 1.12%

Second tour

	Emmanuel MACRON	52,1 %
	Marine LE PEN	47,9 %

215 inscrits

Participation : 85.58%
Votes blancs : 7.07%
Votes nuls : 2.17%

Sécurité



Agressions physiques / sexuelles

0



Cambriolages

0



Vols / dégradations

0



Stupéfiants

0

Evolution du nombre d'infractions



Pour comparer

(en proportion du nombre d'habitants)

■ Ville ■ Département ■ Région



Sources : Bases statistiques communale, départementale et régionale de la délinquance enregistrée par la police et la gendarmerie nationales selon les dernières parutions officielles de 2025 portant sur l'année 2024 ([data.gouv](https://data.gouv.fr)).

Agressions physiques / sexuelles : Violences sexuelles, coups et blessures volontaires intrafamiliaux, coups et blessures volontaires, autres coups, blessures volontaires et vols violents sans arme.

Cambriolages : Cambriolages de logements.

Vols : Vols avec armes, vols d'accessoires sur véhicules, vols dans les véhicules, vols de véhicules, vols sans violence contre des personnes, destructions, dégradations volontaires et escroqueries.

Stupéfiants : Trafic de stupéfiants dont (AFD) et usage de stupéfiants.

Services à la population



Commerce

Hypermarché	X Arcisses 16km
Supermarché	X La Bazoche-Gouet 7km
Superette	X Authon-du-Perche 3km
Boulangerie	X Authon-du-Perche 3km
Boucherie	X Coudray-au-Perche 6km
Restaurant	X Authon-du-Perche 3km
Garage	X Authon-du-Perche 3km
Station-service	X Authon-du-Perche 1km
Banque	X Authon-du-Perche 3km
La poste	X Argenvilliers 7km
Coiffeur	1
Tabac	X Melleray 15km
Bars / discothèque	X Miermaigne 5km
Bibliothèque	X Nogent-le-Rotrou 17km
Cinéma	X Nogent-le-Rotrou 16km
Vétérinaire	X Authon-du-Perche 3km



Santé

Pharmacie	X Authon-du-Perche 3km
Hôpital	X Nogent-le-Rotrou 15km
Laboratoire d'analyses médicales	X Nogent-le-Rotrou 16km
Etablissement pour handicapé	X Nogent-le-Rotrou 16km
EHPA	X Authon-du-Perche 3km
Médecin	X Authon-du-Perche 3km
Dentiste	X La Bazoche-Gouet 8km
Chirurgien	X Vendôme 46km
Dermatologue	X Nogent-le-Rotrou 16km
Anesthésiste	X La Bazoche-Gouet 8km
Gastro-entérologue	X Nogent-le-Rotrou 16km
Gynécologue	X Nogent-le-Rotrou 15km
Cancérologue	X Mainvilliers 48km
Neurologue	X Baillou 25km
Ophtalmologue	X Nogent-le-Rotrou 15km
ORL	X Brou 18km
Cardiologue	X Châteaudun 33km
Pédiatre	X Perche en Nocé 27km
Pneumologue	X Châteaudun 34km
Psychologue	X Châteaudun 34km
Radiologue	X Châteaudun 33km
Rhumatologue	X Cherré-Au 21km
Sage-femme	X La Ferté-Bernard 21km



Éducation

Crèche	X Nogent-le-Rotrou 16km
Ecole maternelle Public	X Coudray-au-Perche 7km
Ecole maternelle Privé	X Pontgouin 35km
Ecole primaire Public	X Authon-du-Perche 3km
Ecole primaire Privé	X Nogent-le-Rotrou 16km
Collège Public	X Authon-du-Perche 3km

Collège Privé	X <u>Nogent-le-Rotrou</u> 16km
Lycée Public	X <u>Nogent-le-Rotrou</u> 16km
Lycée Privé	X <u>Nogent-le-Rotrou</u> 15km

Sources : Base Sirene des entreprises et de leurs établissements selon les dernières parutions officielles de 2025 portant sur l'année 2024 ([data.gouv](#)). Liste, localisation et tarifs des professionnels de santé selon les dernières parutions officielles de 2025 portant sur l'année 2024 ([opendatasoft](#)) et FINESS Extraction du Fichier des établissements selon les dernières parutions officielles de 2025 portant sur l'année 2024 ([data.gouv](#)). Adresse et géolocalisation des établissements d'enseignement du premier et second degrés selon les dernières parutions officielles de 2025 portant sur l'année 2024 ([data.education.gouv](#))

bien-dans-ma-ville.fr

Villes autour de Charbonnières

Ville	Habitants	Superficie	Pop densité	Pop active	Taux chômage	Revenu moyen	Prix immobilier
Authon-du-Perche	1 480	34 km ²	44 h/km ²	40.9%	4.5%	21 800 €/an	1 230 €/m ²
Béthonvilliers	132	12 km ²	11 h/km ²	43.9%	3.8%	NC	1 238 €/m ²
Beaumont-les-Autels	438	21 km ²	21 h/km ²	44.7%	4.6%	21 830 €/an	949 €/m ²
Les Autels-Villevillon	106	10 km ²	11 h/km ²	52.8%	2.8%	20 090 €/an	911 €/m ²
Coudray-au-Perche	364	14 km ²	26 h/km ²	47%	3.8%	22 390 €/an	1 838 €/m ²
Miermaigne	164	10 km ²	16 h/km ²	43.9%	3.7%	22 280 €/an	901 €/m ²
Vichères	289	12 km ²	24 h/km ²	45%	4.8%	22 370 €/an	1 740 €/m ²
Argenvilliers (1 avis)	310	18 km ²	17 h/km ²	45.8%	5.2%	22 810 €/an	1 110 €/m ²
Saint-Bomer	194	13 km ²	15 h/km ²	54.1%	3.6%	20 850 €/an	1 031 €/m ²
Luigny (4 avis)	430	15 km ²	29 h/km ²	42.6%	7.4%	21 480 €/an	1 090 €/m ²
La Bazoches-Gouet	1 234	37 km ²	33 h/km ²	34%	4.9%	20 480 €/an	1 010 €/m ²
Saint-Gilles-Vieux-Marché	307	22 km ²	14 h/km ²	47.2%	1.6%	21 550 €/an	1 000 €/m ²
Moulhard	139	11 km ²	13 h/km ²	48.9%	2.9%	23 490 €/an	1 014 €/m ²
Souancé-au-Perche (1 avis)	486	18 km ²	27 h/km ²	47.7%	2.5%	23 920 €/an	1 576 €/m ²
Les Étilleux	204	8 km ²	26 h/km ²	52%	2.9%	23 470 €/an	1 055 €/m ²

bien-dans-ma-ville.fr



Vous aimez votre ville ? Notez-la !

Et faites-nous part de vos remarques constructives



Avec

BIEN dans ma **VILLE** 