



Version web

Ville de Chappes

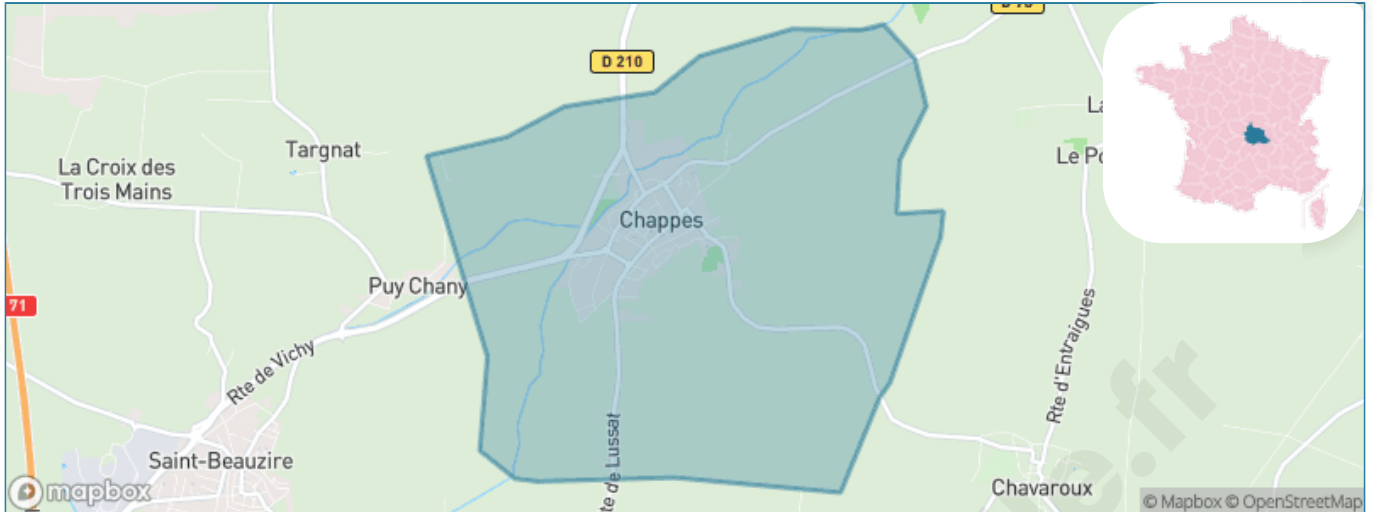
Présenté par

BIEN dans
ma **VILLE** 

Sommaire

Situation géographique	3
Statistiques sur la population	4
Evolution du nombre d'habitants	4
Tranche d'âge	5
0-14 ans	5
15-29 ans	5
30-44 ans	5
45-59 ans	5
60-74 ans	5
75-89 ans	5
90 ans et +	5
Activité professionnelle	5
Agriculteurs	5
Artisans, Commerçants	5
Cadres et sup.	5
Professions intermédiaires	5
Employé	5
Ouvrier	5
Retraité	5
Autres	5
Niveau de diplôme	6
Sans diplôme ou CEP	6
Brevet, BEPC, DNB	6
CAP-BEP ou équivalent	6
BAC ou équivalent	6
BAC+2	6
BAC+3 ou +4	6
BAC+5 ou plus	6
Composition des ménages	6
Couple sans enfant	6
Couple avec enfant(s)	6
Famille monoparentale	6
Colocation / Autre	6
Personnes seules	6
Profils électoraux	7
Premier tour	7
Sécurité	8
Evolution du nombre d'infractions	8
Pour comparer	9
Services à la population	10
Commerce	10
Éducation	10
Villes autour de Chappes	11

Situation géographique



i Informations clés

- **Région** : Auvergne-Rhône-Alpes
- **Département** : Puy-de-Dôme
- **Code postal** : 63720
- **Superficie** : 10 km²



PUY-DE-DÔME
LE DÉPARTEMENT

Statistiques sur la population



Nombre d'habitants

1 607



Age moyen

40 ans



Pop active

50.3%



Taux chômage

5.6%



Pop densité

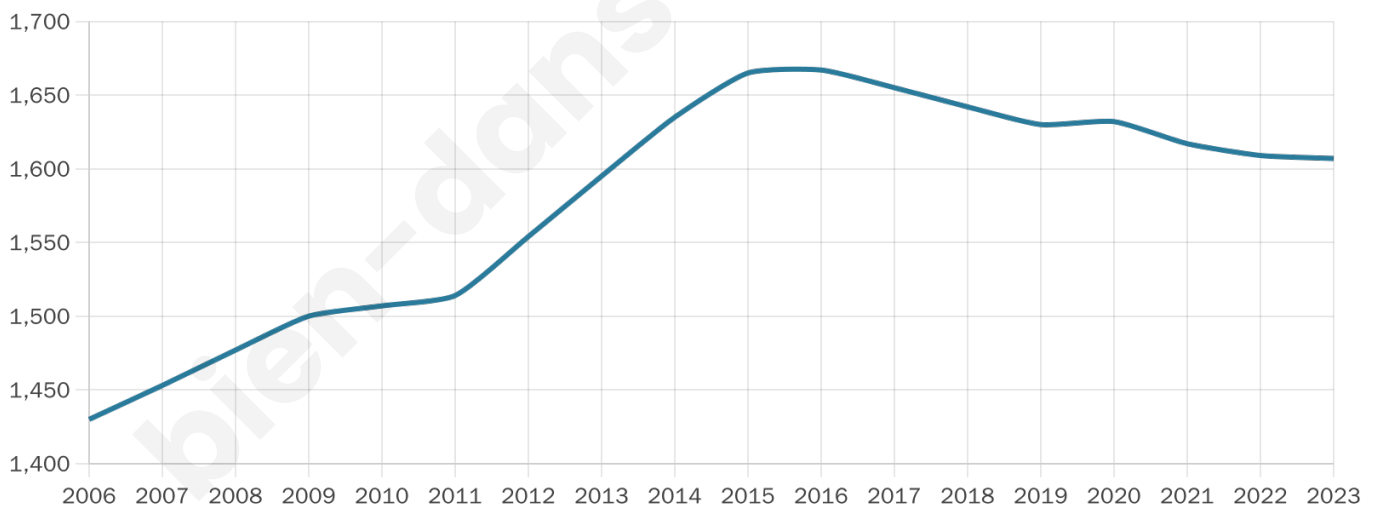
161 h/km²



Revenu moyen

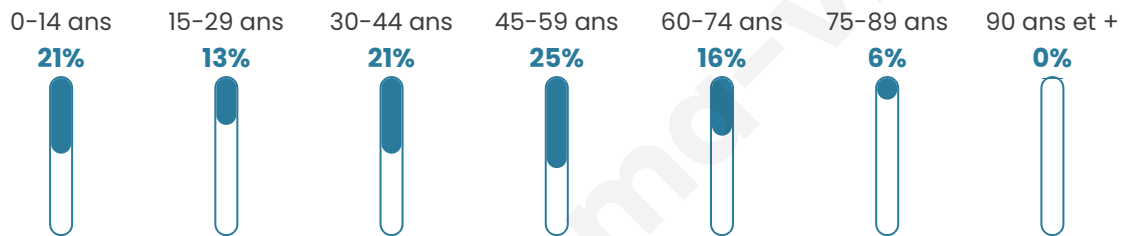
25 490 €/an

Evolution du nombre d'habitants

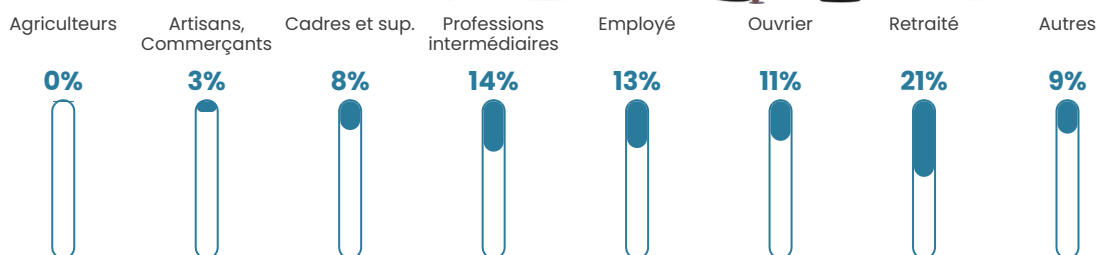


Sources : Institut national de la statistique et des études économiques (insee) selon Les dernières parutions officielles de 2024 portant sur les années 2020, 2021 et 2022.


Tranche d'âge




Activité professionnelle



Niveau de diplôme














Composition des ménages



Profils électoraux

Premier tour

	Emmanuel MACRON	30.15 %
	Marine LE PEN	25.95 %
	Jean-Luc MÉLENCHON	17.56 %
	Éric ZEMMOUR	6.34 %
	Valérie PÉCRESSÉ	4.29 %
	Jean LASSALLE	3.90 %
	Yannick JADOT	3.12 %
	Fabien ROUSSEL	2.83 %
	Anne HIDALGO	2.44 %
	Nathalie ARTHAUD	1.37 %
	Nicolas DUPONT-AIGNAN	1.27 %
	Philippe POUTOU	0.78 %



1 308 inscrits

Participation : 80.73%

Votes blancs : 2.56%

Votes nuls : 0.38%

Second tour

	Emmanuel MACRON	55,18 %
	Marine LE PEN	44,82 %

1 309 inscrits

Participation : 77.92%

Votes blancs : 6.57%

Votes nuls : 2.65%

Sécurité



Agressions physiques / sexuelles

0



Cambriolages

14



Vols / dégradations

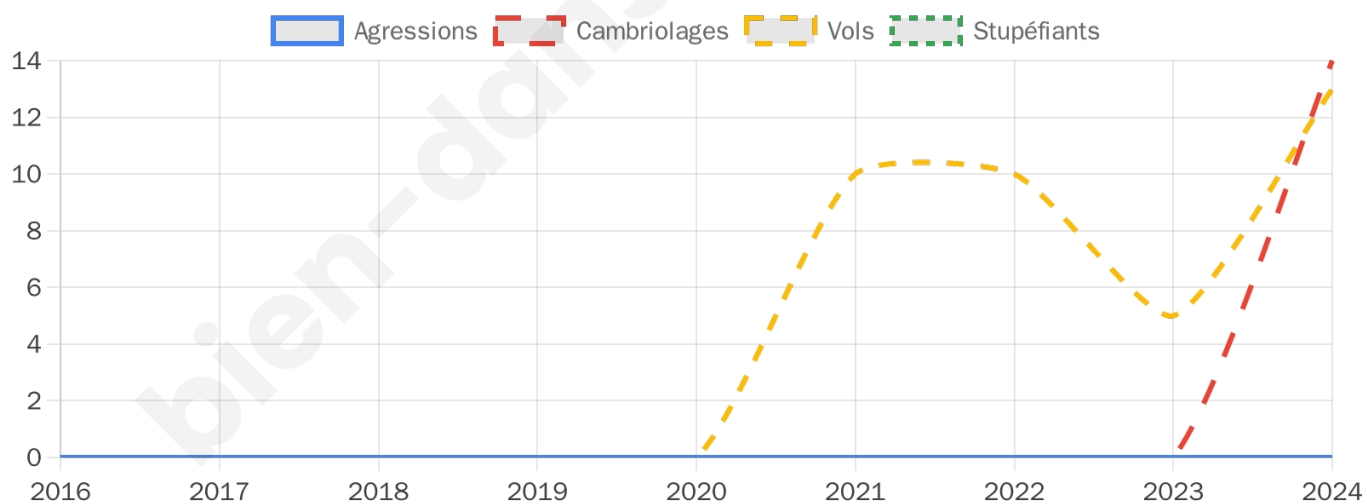
13



Stupéfiants

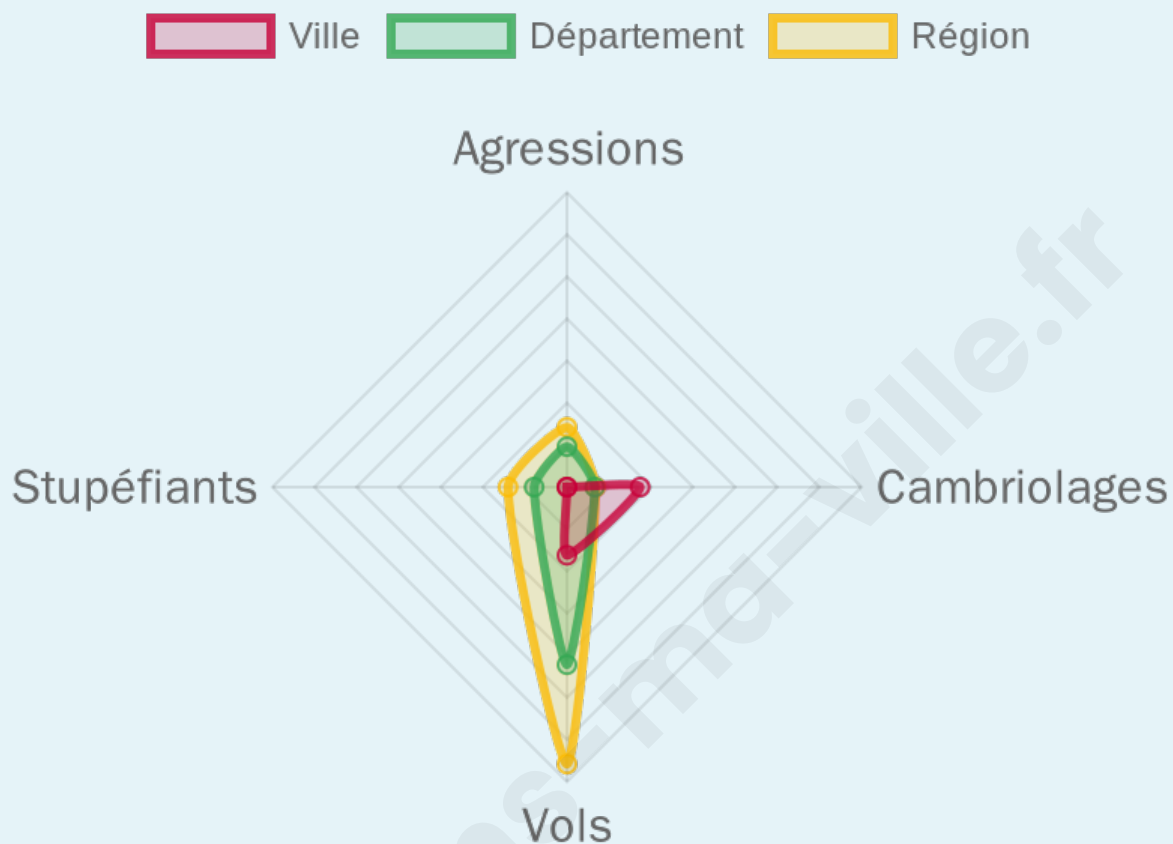
0

Evolution du nombre d'infractions



Pour comparer

(en proportion du nombre d'habitants)



Sources : Bases statistiques communale, départementale et régionale de la délinquance enregistrée par la police et la gendarmerie nationales selon les dernières parutions officielles de 2025 portant sur l'année 2024 ([data.gouv](https://data.gouv.fr)).

Agressions physiques / sexuelles : Violences sexuelles, coups et blessures volontaires intrafamiliaux, coups et blessures volontaires, autres coups, blessures volontaires et vols violents sans arme.

Cambriolages : Cambriolages de logements.

Vols : Vols avec armes, vols d'accessoires sur véhicules, vols dans les véhicules, vols de véhicules, vols sans violence contre des personnes, destructions, dégradations volontaires et escroqueries.

Stupéfiants : Trafic de stupéfiants dont (AFD) et usage de stupéfiants.

Services à la population



Commerce

Hypermarché	X Ménérol 9km
Supermarché	X Ennezat 4km
Superette	2
Boulangerie	X Lussat 3km
Boucherie	X Ennezat 4km
Restaurant	1
Garage	2
Station-service	X Ennezat 4km
Banque	X Ennezat 4km
La poste	X Les Martres-d'Artière 4km
Coiffeur	3
Tabac	1
Bars / discothèque	1
Bibliothèque	X Riom 10km
Cinéma	X Riom 9km
Vétérinaire	X Ennezat 4km



Santé

Pharmacie	X Ennezat 3km
Hôpital	X Cébazat 10km
Laboratoire d'analyses médicales	X Pont-du-Château 8km
Etablissement pour handicapé	X Riom 8km
EHPA	X Ennezat 3km
Médecin	X Ennezat 3km
Dentiste	X Saint-Beauzire 4km
Chirurgien	X Clermont-Ferrand 12km
Dermatologue	X Clermont-Ferrand 12km
Anesthésiste	X Clermont-Ferrand 12km
Gastro-entérologue	X Riom 9km
Gynécologue	X Clermont-Ferrand 13km
Cancérologue	X Clermont-Ferrand 13km
Neurologue	X Clermont-Ferrand 13km
Ophthalmologue	X Riom 9km
ORL	X Clermont-Ferrand 12km
Cardiologue	X Riom 10km
Pédiatre	X Riom 10km
Pneumologue	X Clermont-Ferrand 13km
Psychologue	X Riom 9km
Radiologue	X Pont-du-Château 8km
Rhumatologue	X Clermont-Ferrand 14km
Sage-femme	X Joze 5km



Éducation

Crèche	X Ennezat 3km
Ecole maternelle Public	X Ennezat 4km
Ecole maternelle Privé	X Montbrison 71km
Ecole primaire Public	1
Ecole primaire Privé	X Saint-Beauzire 4km
Collège Public	X Gerzat 7km
Collège Privé	X Pont-du-Château 8km
Lycée Public	X Pont-du-Château 9km
Lycée Privé	X Ennezat 4km

Sources : Base Sirene des entreprises et de leurs établissements selon les dernières parutions officielles de 2025 portant sur l'année 2024 ([data.gouv](#)). Liste, localisation et tarifs des professionnels de santé selon les dernières parutions officielles de 2025 portant sur l'année 2024 ([opendatasoft](#)) et FINISS Extraction du Fichier des établissements selon les dernières parutions officielles de 2025 portant sur l'année 2024 ([data.gouv](#)). Adresse et géolocalisation des établissements d'enseignement du premier et second degrés selon les dernières parutions officielles de 2025 portant sur l'année 2024 ([data.education.gouv](#))

Villes autour de Chappes

Ville	Habitants	Superficie	Pop densité	Pop active	Taux chômage	Revenu moyen	Prix immobilier
Entraigues (1 avis)	734	9 km ²	82 h/km ²	48.4%	1.6%	24 630 €/an	1 873 €/m ²
Chavaroux	529	4 km ²	132 h/km ²	52.7%	3.2%	26 110 €/an	1 459 €/m ²
Lussat	949	9 km ²	105 h/km ²	49.3%	3.8%	25 170 €/an	1 727 €/m ²
Ennezat (1 avis)	2 748	18 km ²	153 h/km ²	44.3%	3.9%	24 860 €/an	1 971 €/m ²
Les Martres-d'Artière	2 252	15 km ²	150 h/km ²	51.6%	3%	25 490 €/an	2 138 €/m ²
Saint-Beauzire	2 210	16 km ²	138 h/km ²	47.6%	2.9%	25 820 €/an	2 059 €/m ²
Saint-Laure	716	6 km ²	119 h/km ²	51.4%	2%	25 060 €/an	2 050 €/m ²
Saint-Ignat	916	15 km ²	61 h/km ²	51.9%	3.2%	23 780 €/an	1 575 €/m ²
Malintrat (3 avis)	1 151	8 km ²	144 h/km ²	51.5%	3.7%	24 780 €/an	1 223 €/m ²
Joze	1 183	19 km ²	62 h/km ²	49.7%	3.5%	24 580 €/an	2 022 €/m ²
Clerlande	637	8 km ²	80 h/km ²	52.7%	3.3%	26 340 €/an	1 651 €/m ²
Gerzat (14 avis)	10 335	16 km ²	646 h/km ²	45.4%	5%	22 270 €/an	1 886 €/m ²
Martres-sur-Morge	758	8 km ²	95 h/km ²	50.4%	3.4%	24 230 €/an	1 729 €/m ²
Surat	611	8 km ²	76 h/km ²	49.6%	2.3%	24 980 €/an	1 324 €/m ²
Pont-du-Château (11 avis)	12 412	21 km ²	591 h/km ²	48.4%	4.2%	24 120 €/an	1 913 €/m ²

bien-dans-ma-ville.fr



Vous aimez votre ville ? Notez-la !

Et faites-nous part de vos remarques constructives



Avec

BIEN dans
ma **VILLE** 